



Pièce n°6

ANNEXES DOCUMENTAIRES

6.2 Pièces graphiques

6.2.1. Servitudes d'utilité publique

6.2.2. Risques et zones de protection

Prescription	: 28.03.2013
Approbation	: 13.02.2020
Mise à jour n°1	: 09.12.2020
Modification n°1	: 17.12.2020
Modification simplifiée n°1	: 01.04.2021
Mise à jour n°2	: 14.01.2022
Révision allégée n°1	: 30.06.2022
Mise à jour n°3	: 06.07.2022

ARRET DE PROJET

Vu pour être annexé à la délibération du Conseil de Communauté en date du 13.10.2022

Arrêtant la révision n°1 du Plan Local d'Urbanisme intercommunal de la Communauté Urbaine d'Alençon

Le Président de la Communauté Urbaine

Pour le Président,
Le Vice-Président délégué

Gérard LURÇON



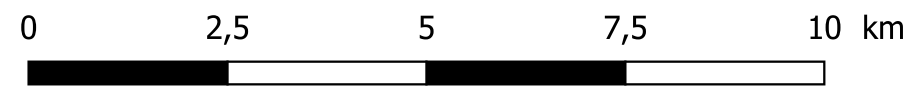
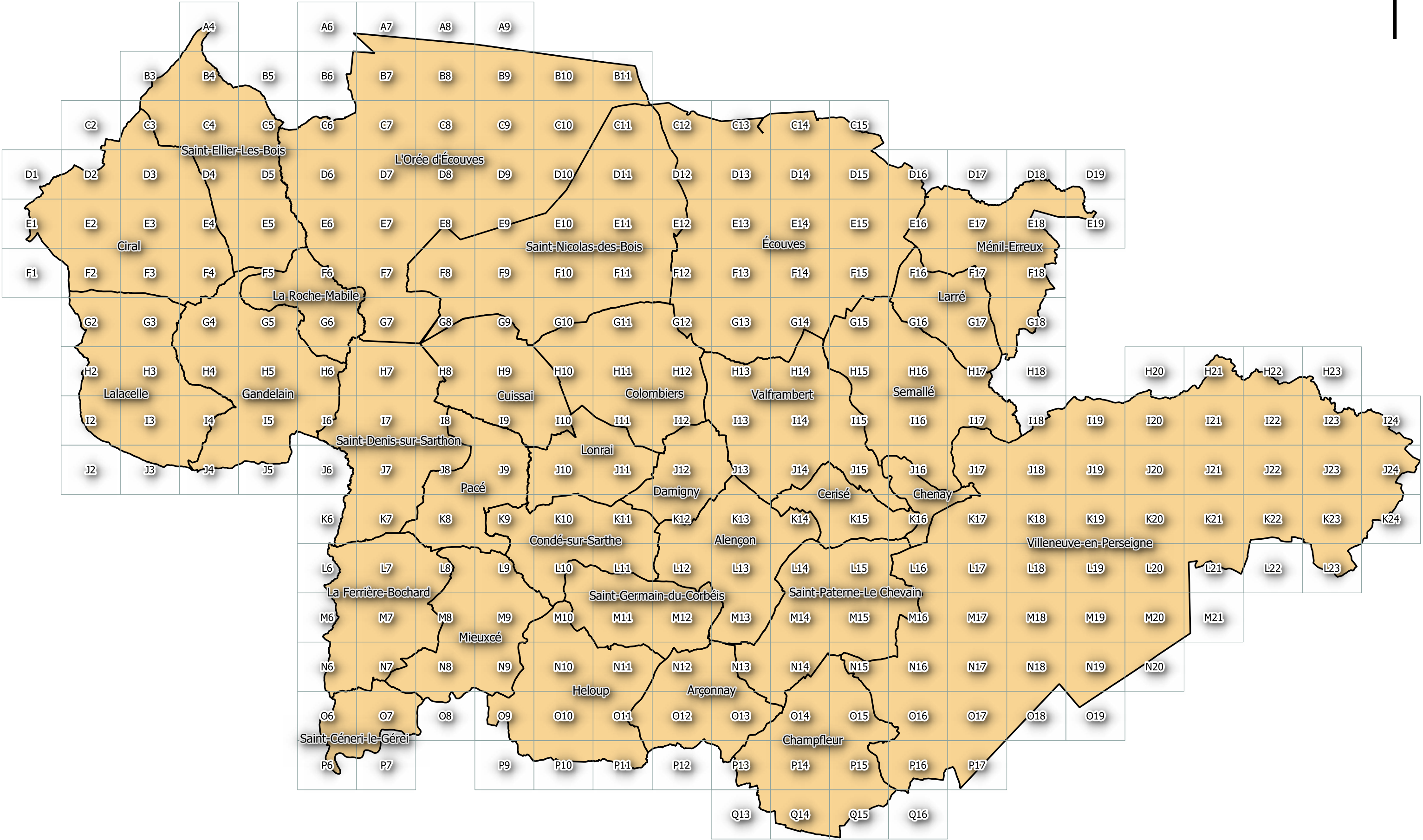
Pièce n°6

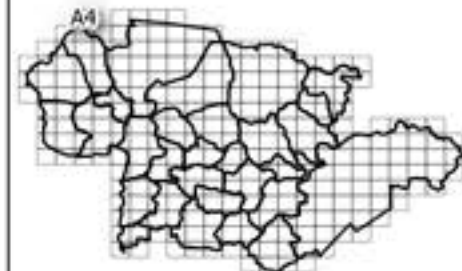
ANNEXES DOCUMENTAIRES

6.2 Pièces graphiques

6.2.1. Servitudes d'utilité publique

Découpage du territoire en 265 planches cartographiques (1/5000 ème au format A3)





PLAN LOCAL D'URBANISME INTERCOMMUNAL

Approbation : 13.02.2020

Arrêt de projet de la
Révision n°1 : 13.10.2022

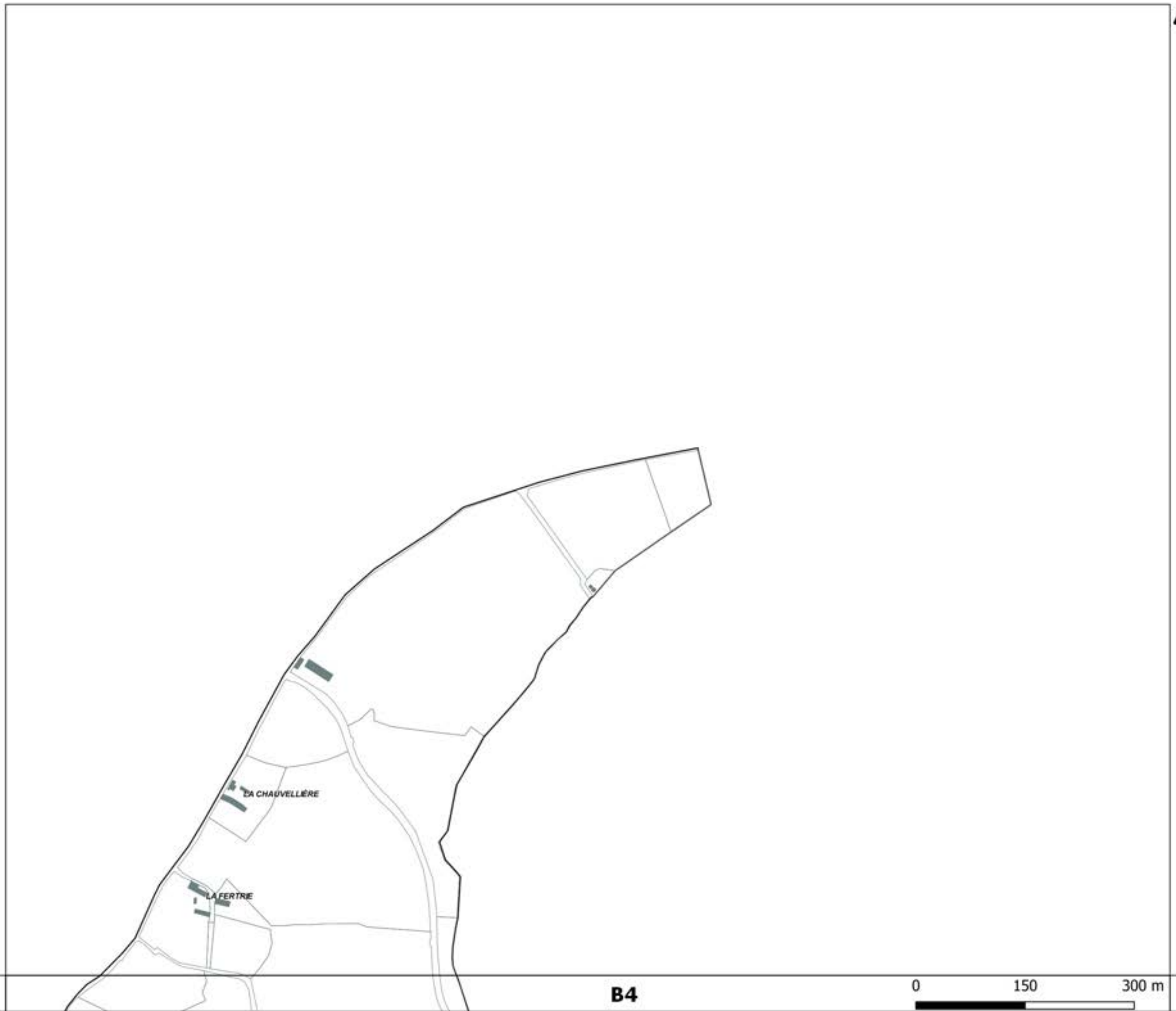
Pièce n°6
Annexes documentaires

6.2 Pièces graphiques

6.2.1 Servitudes d'utilité
publique

Département Aménagement &
Développement
Service Planification Prospectives

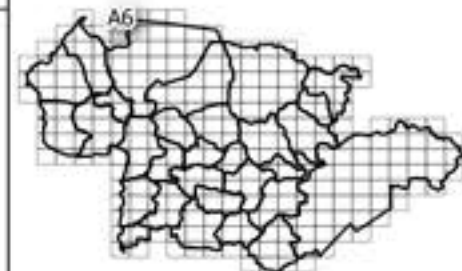
CUA Communauté
Urbaine
d'Alençon



B4



A4



**PLAN LOCAL D'URBANISME
INTERCOMMUNAL**

Approbation : 13.02.2020

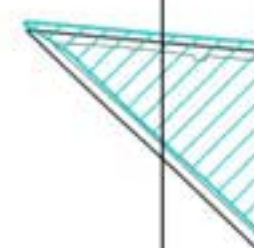
Arrêt de projet de la
Révision n°1 : 13.10.2022

Pièce n°6
Annexes documentaires

6.2 Pièces graphiques

6.2.1 Servitudes d'utilité
publique


A7



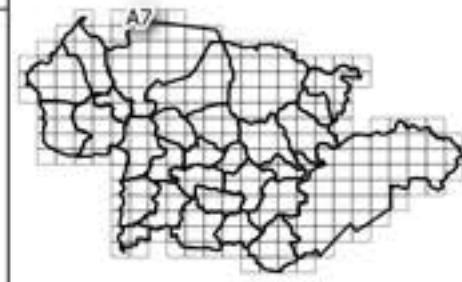
Département Aménagement &
Développement
Service Planification Prospectives



B6



A6



**PLAN LOCAL D'URBANISME
INTERCOMMUNAL**

Approbation : 13.02.2020

Arrêt de projet de la
Révision n°1 : 13.10.2022

Pièce n°6
Annexes documentaires
6.2 Pièces graphiques
6.2.1 Servitudes d'utilité
publique

Département Aménagement &
Développement
Service Planification Prospectives



A6

A8

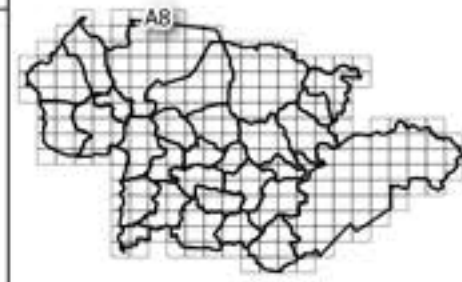
B7

0

150

300 m

A7



**PLAN LOCAL D'URBANISME
INTERCOMMUNAL**

Approbation : 13.02.2020

Arrêt de projet de la
Révision n°1 : 13.10.2022

Pièce n°6
Annexes documentaires

6.2 Pièces graphiques

6.2.1 Servitudes d'utilité
publique

Département Aménagement &
Développement
Service Planification Prospectives

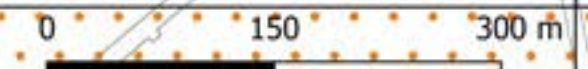


A7

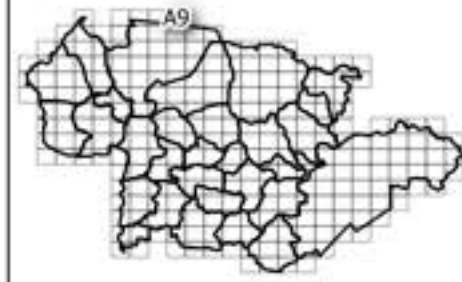
A9

BOIS MALLET

B8



A8



**PLAN LOCAL D'URBANISME
INTERCOMMUNAL**

Approbation : 13.02.2020

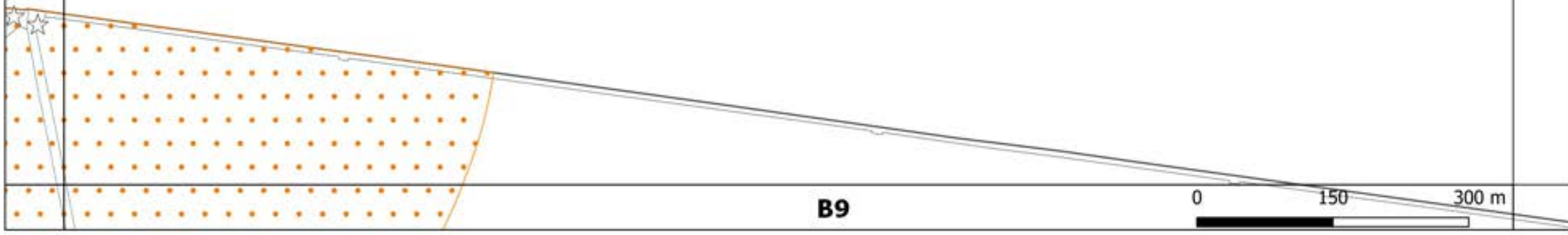
Arrêt de projet de la
Révision n°1 : 13.10.2022

Pièce n°6
Annexes documentaires

6.2 Pièces graphiques

6.2.1 Servitudes d'utilité
publique

A8



B9

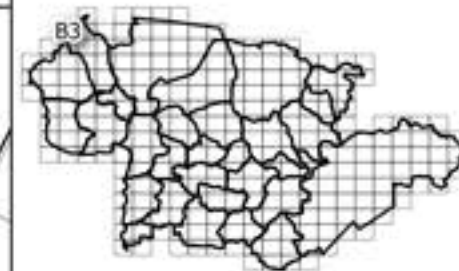


Département Aménagement &
Développement
Service Planification Prospectives



A9

A3



**PLAN LOCAL D'URBANISME
INTERCOMMUNAL**

Approbation : 13.02.2020

Arrêt de projet de la
Révision n°1 : 13.10.2022

Pièce n°6
Annexes documentaires

6.2 Pièces graphiques

6.2.1 Servitudes d'utilité
publique

Département Aménagement &
Développement
Service Planification Prospectives

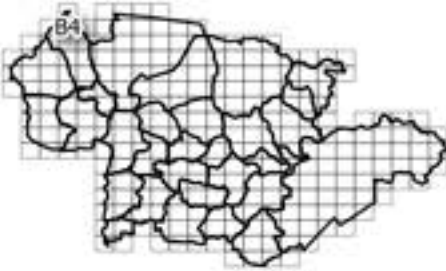


0 150 300 m



C3

B3



**PLAN LOCAL D'URBANISME
INTERCOMMUNAL**

Approbation : 13.02.2020


Arrêt de projet de la
Révision n°1 : 13.10.2022

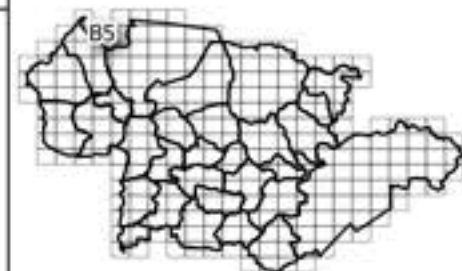
Pièce n°6
Annexes documentaires

6.2 Pièces graphiques

6.2.1 Servitudes d'utilité
publique

Département Aménagement &
Développement
Service Planification Prospectives





**PLAN LOCAL D'URBANISME
INTERCOMMUNAL**

Approbation : 13.02.2020

Arrêt de projet de la
Révision n°1 : 13.10.2022

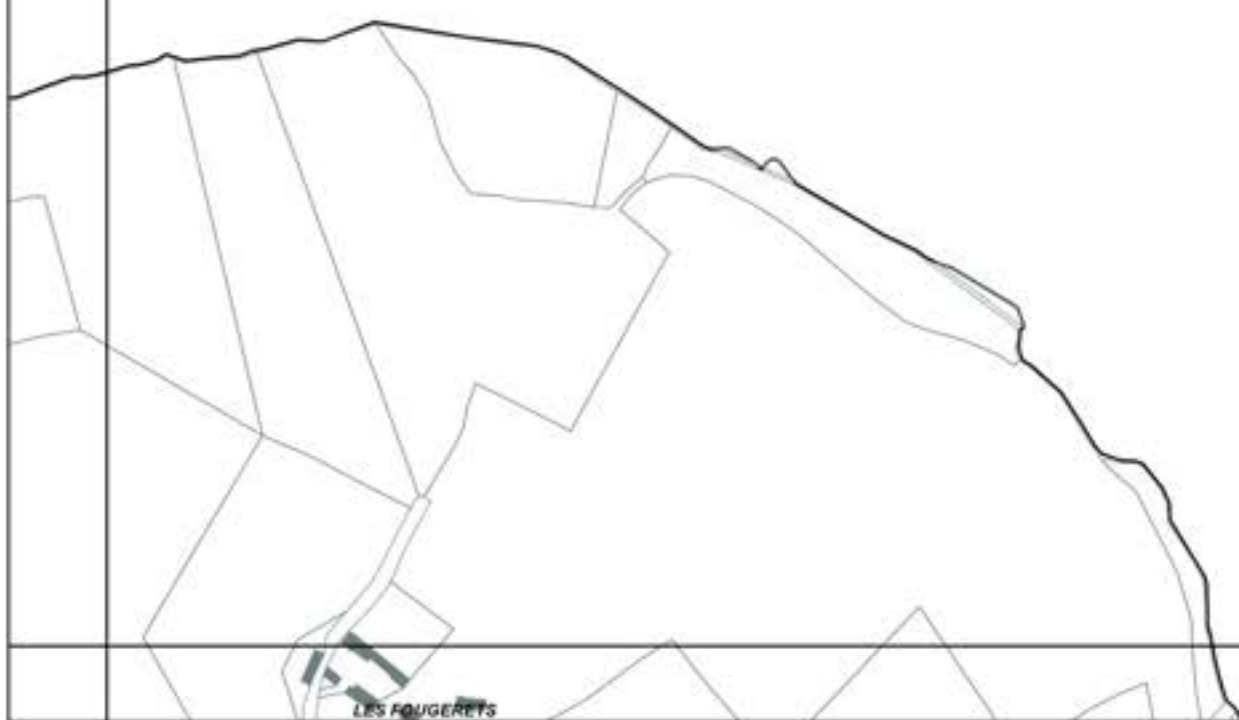
Pièce n°6
Annexes documentaires

6.2 Pièces graphiques

6.2.1 Servitudes d'utilité
publique


B4

B6



LES FOUGERETS

C5

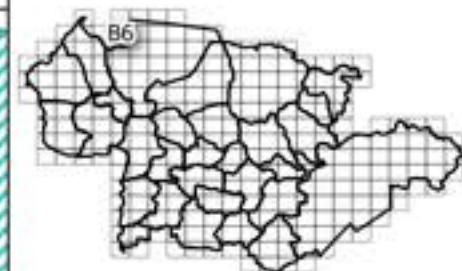


Département Aménagement &
Développement
Service Planification Prospectives



B5

A6



**PLAN LOCAL D'URBANISME
INTERCOMMUNAL**

Approbation : 13.02.2020

Arrêt de projet de la
Révision n°1 : 13.10.2022

Pièce n°6
Annexes documentaires

6.2 Pièces graphiques

6.2.1 Servitudes d'utilité
publique

B5

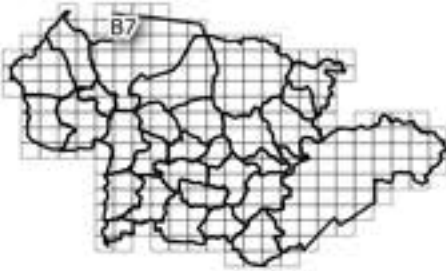
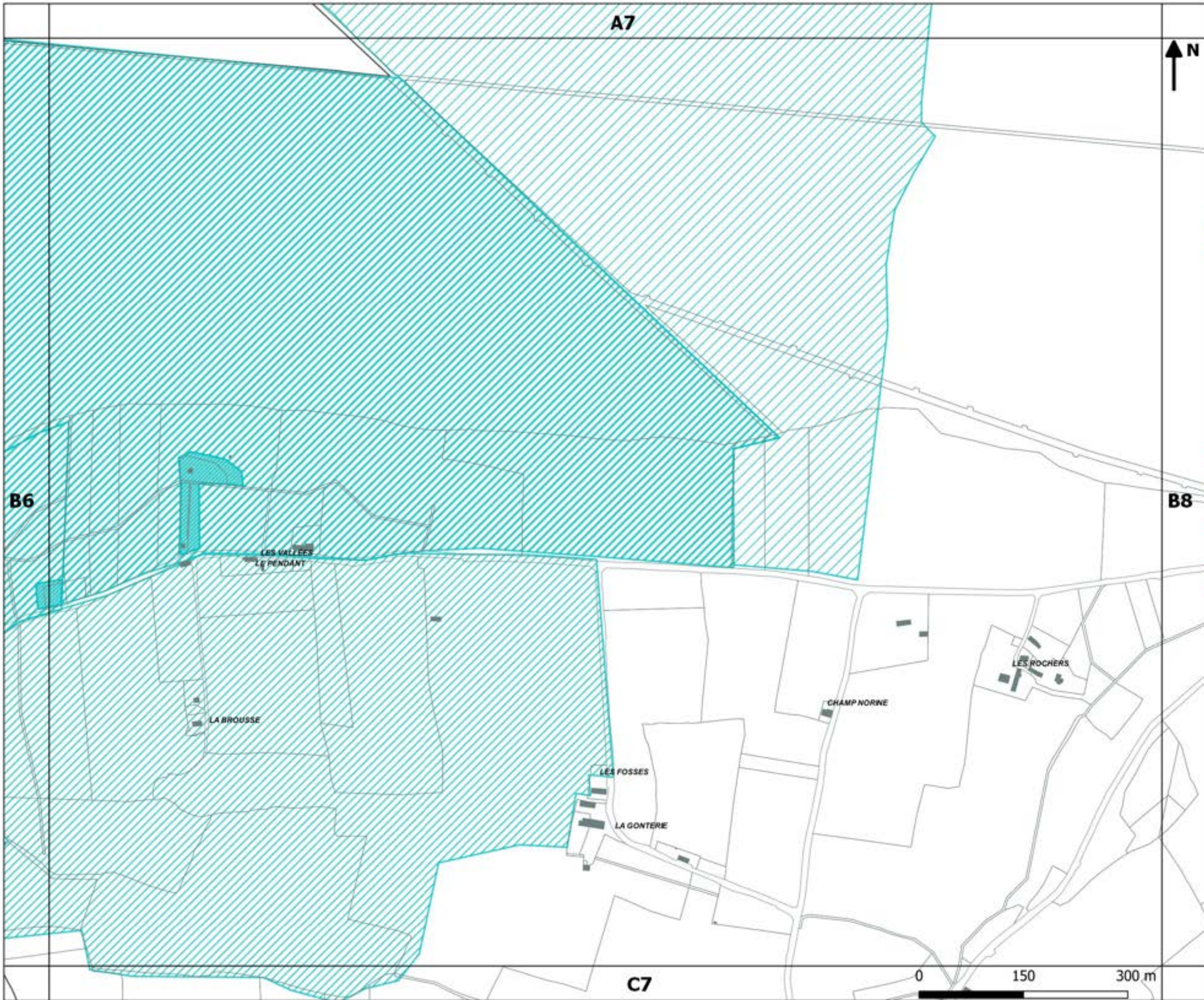
B7

LES VAUX

Département Aménagement &
Développement
Service Planification Prospectives

C6

0 150 300 m



**PLAN LOCAL D'URBANISME
INTERCOMMUNAL**

Approbation : 13.02.2020

Arrêt de projet de la
Révision n°1 : 13.10.2022

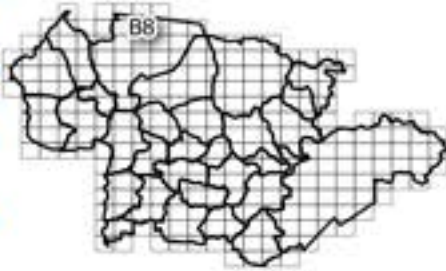
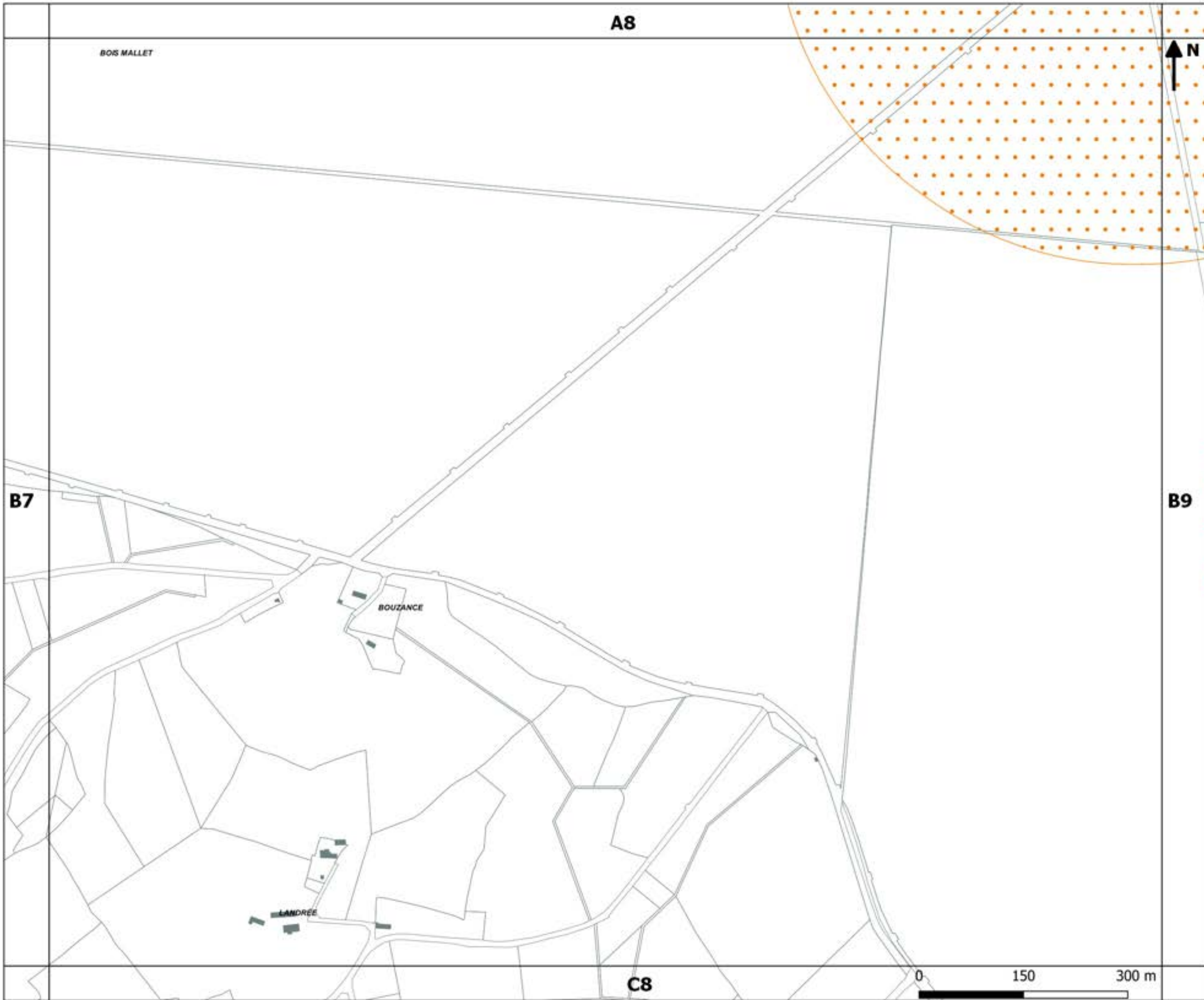
Pièce n°6
Annexes documentaires

6.2 Pièces graphiques

6.2.1 Servitudes d'utilité
publique

Département Aménagement &
Développement
Service Planification Prospectives






PLAN LOCAL D'URBANISME INTERCOMMUNAL

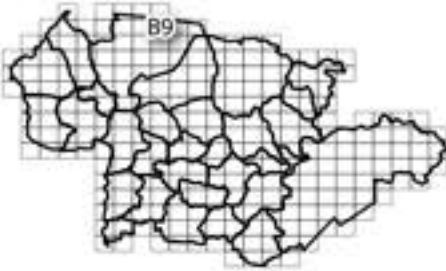
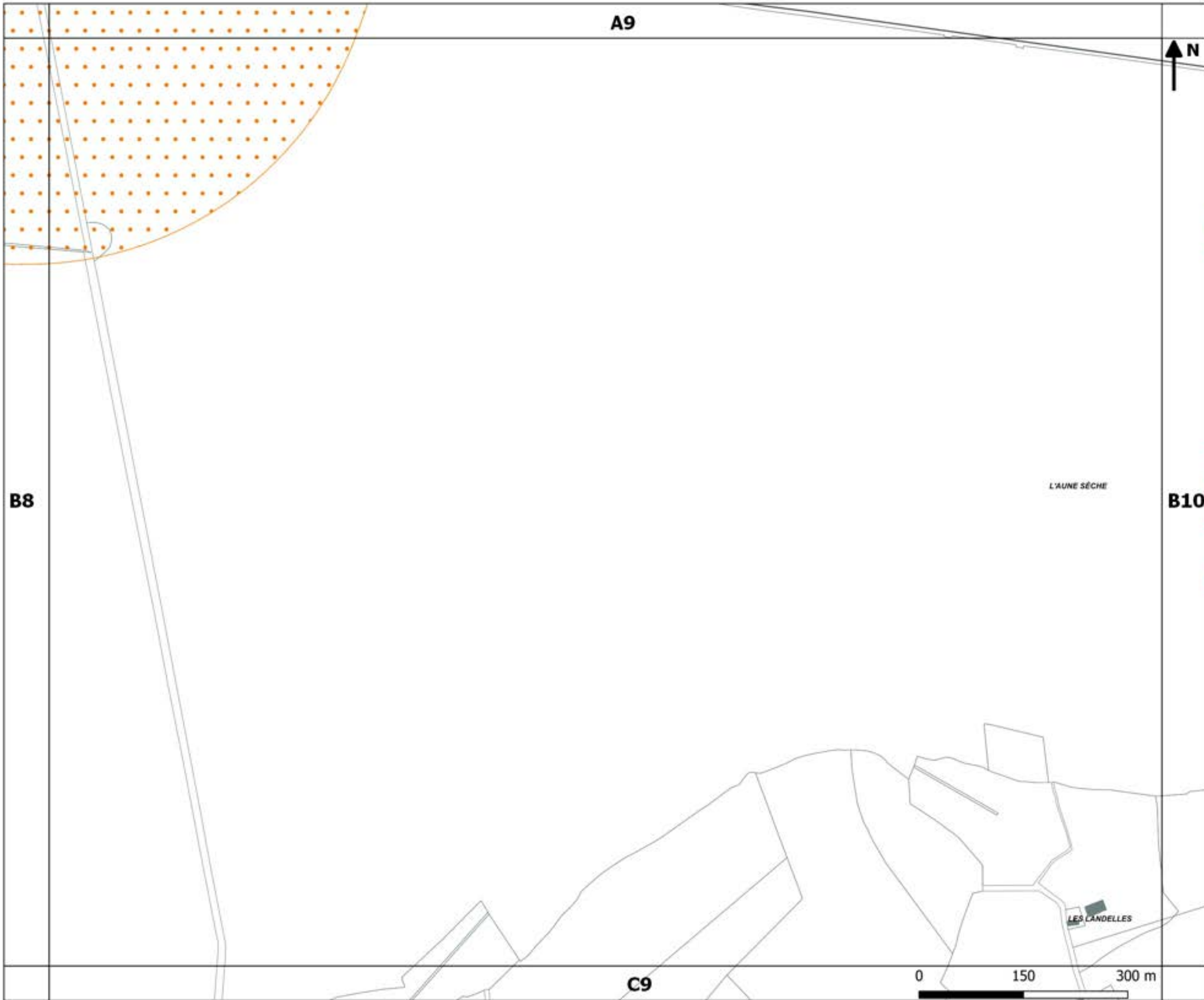
Approbation : 13.02.2020

Arrêt de projet de la Révision n°1 : 13.10.2022

- Pièce n°6
- Annexes documentaires
- 6.2 Pièces graphiques
- 6.2.1 Servitudes d'utilité publique

Département Aménagement & Développement
Service Planification Prospectives





**PLAN LOCAL D'URBANISME
INTERCOMMUNAL**

Approbation : 13.02.2020


Arrêt de projet de la
Révision n°1 : 13.10.2022

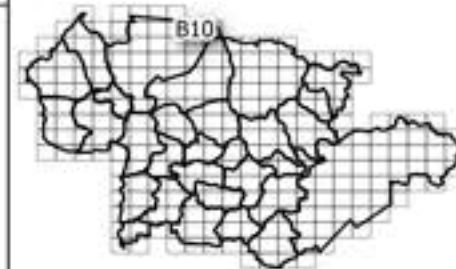
Pièce n°6
Annexes documentaires

6.2 Pièces graphiques

6.2.1 Servitudes d'utilité
publique

Département Aménagement &
Développement
Service Planification Prospectives





**PLAN LOCAL D'URBANISME
INTERCOMMUNAL**

Approbation : 13.02.2020

Arrêt de projet de la
Révision n°1 : 13.10.2022

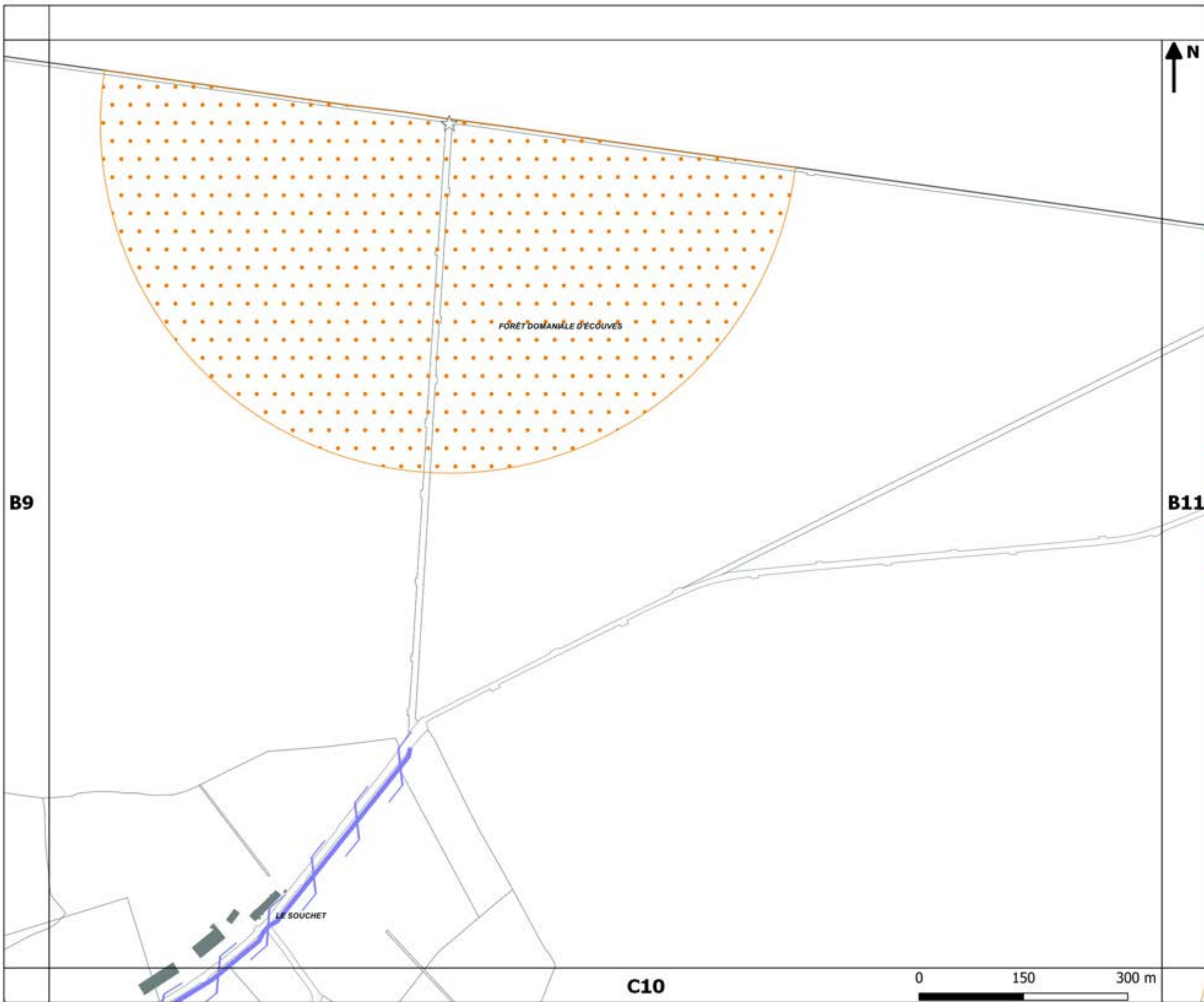
Pièce n°6
Annexes documentaires

6.2 Pièces graphiques

6.2.1 Servitudes d'utilité
publique

Département Aménagement &
Développement
Service Planification Prospectives

CUA Communauté
Urbaine
d'Alençon



B9

B11

C10

0 150 300 m

B10



**PLAN LOCAL D'URBANISME
INTERCOMMUNAL**

Approbation : 13.02.2020

Arrêt de projet de la
Révision n°1 : 13.10.2022

Pièce n°6
Annexes documentaires

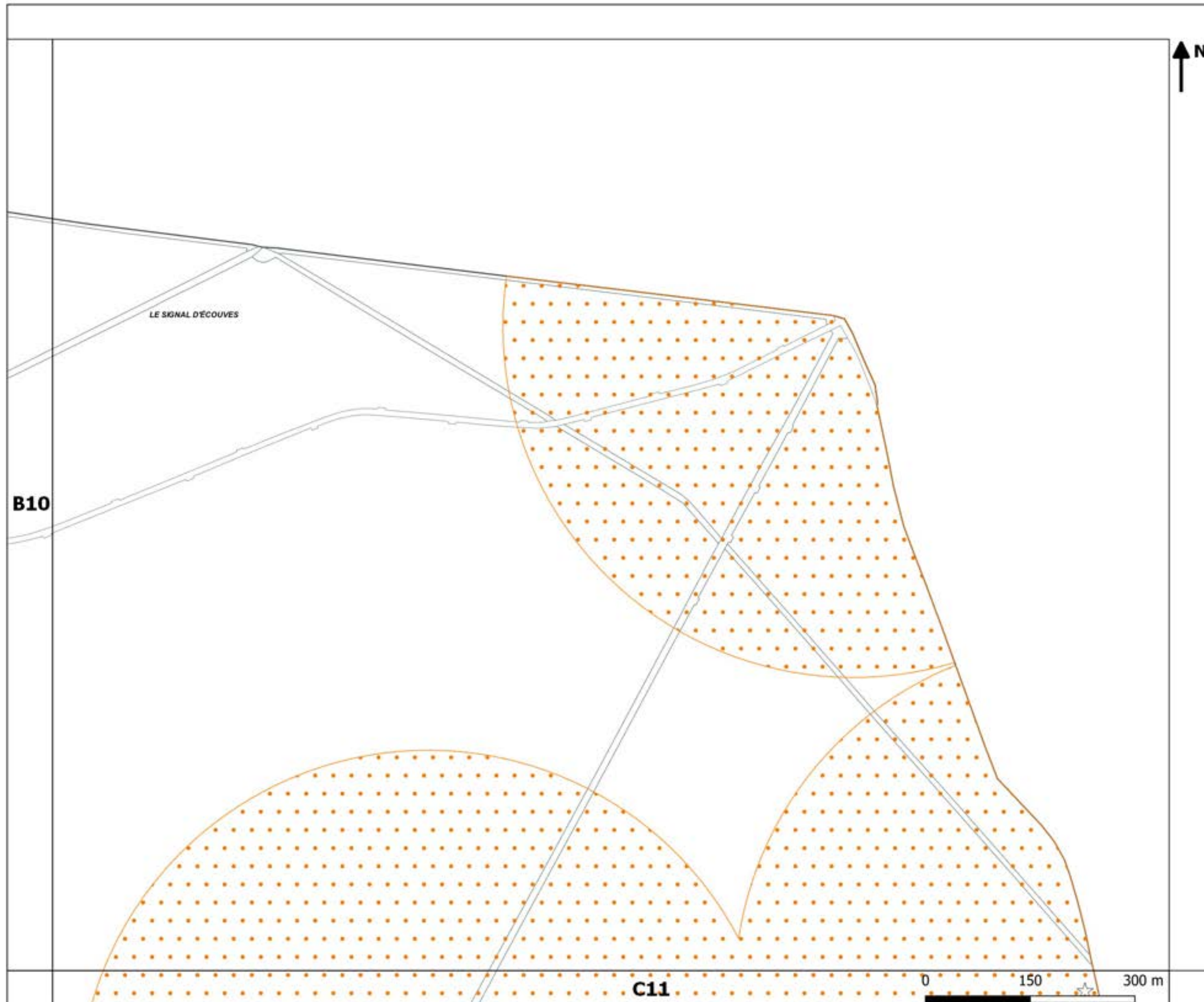
6.2 Pièces graphiques

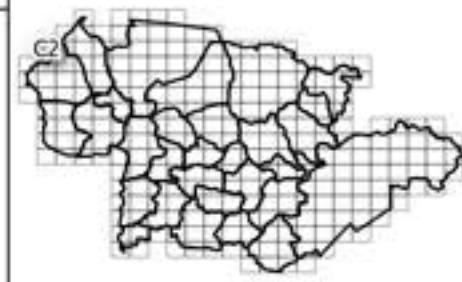
6.2.1 Servitudes d'utilité
publique

Département Aménagement &
Développement
Service Planification Prospectives



B11





**PLAN LOCAL D'URBANISME
INTERCOMMUNAL**

Approbation : 13.02.2020

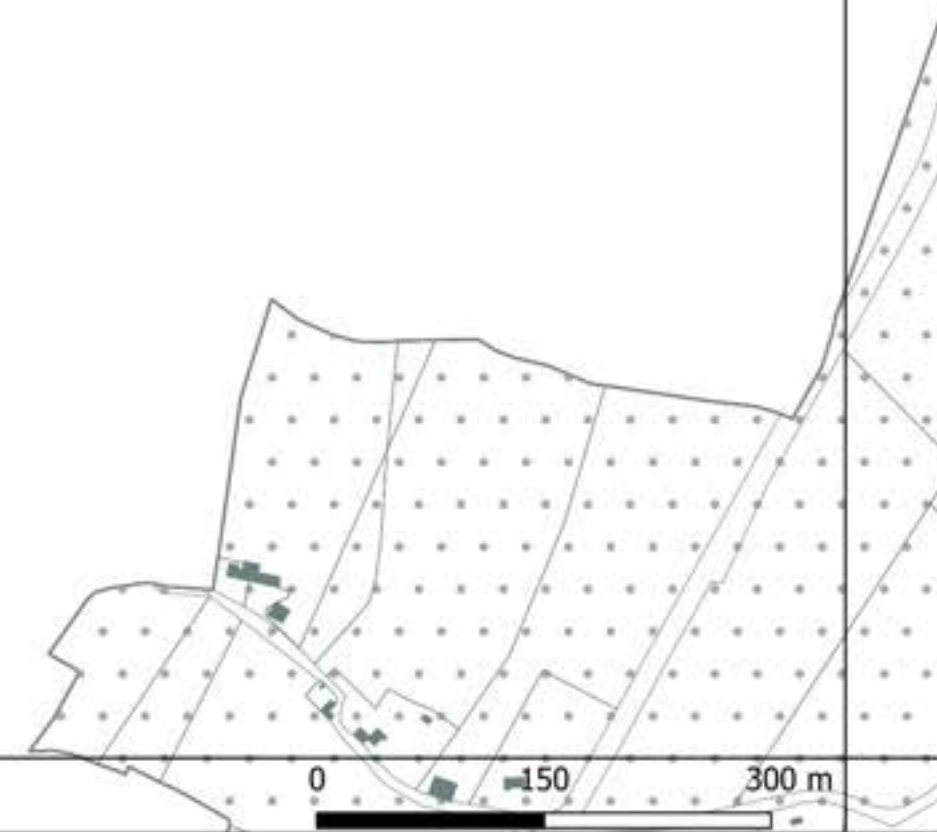
Arrêt de projet de la
Révision n°1 : 13.10.2022

Pièce n°6
Annexes documentaires

6.2 Pièces graphiques

6.2.1 Servitudes d'utilité
publique

C3



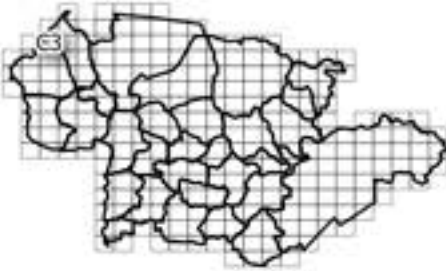
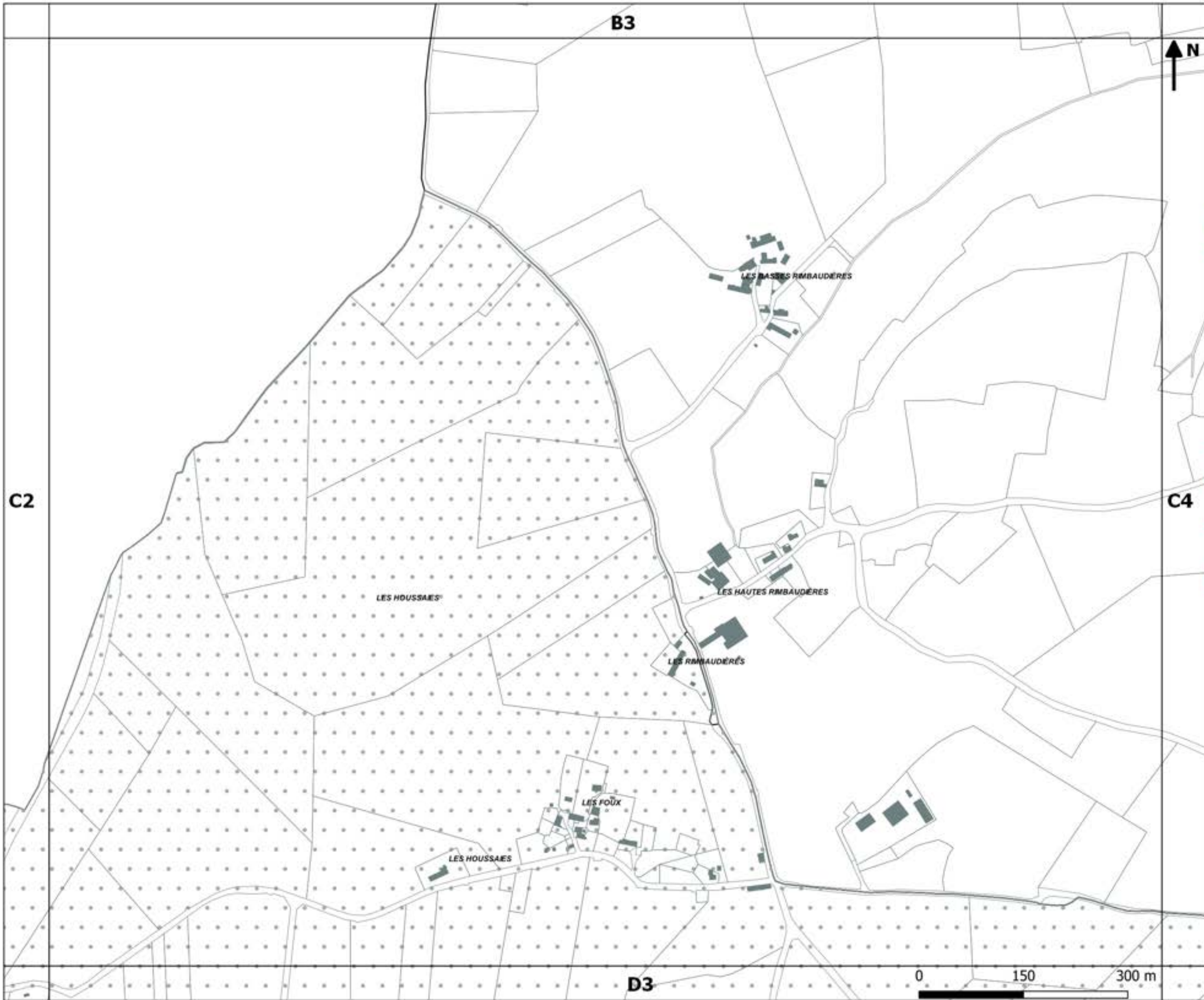
Département Aménagement &
Développement
Service Planification Prospectives



D2

0 150 300 m

C2




**PLAN LOCAL D'URBANISME
INTERCOMMUNAL**

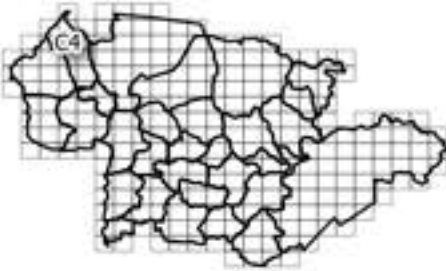
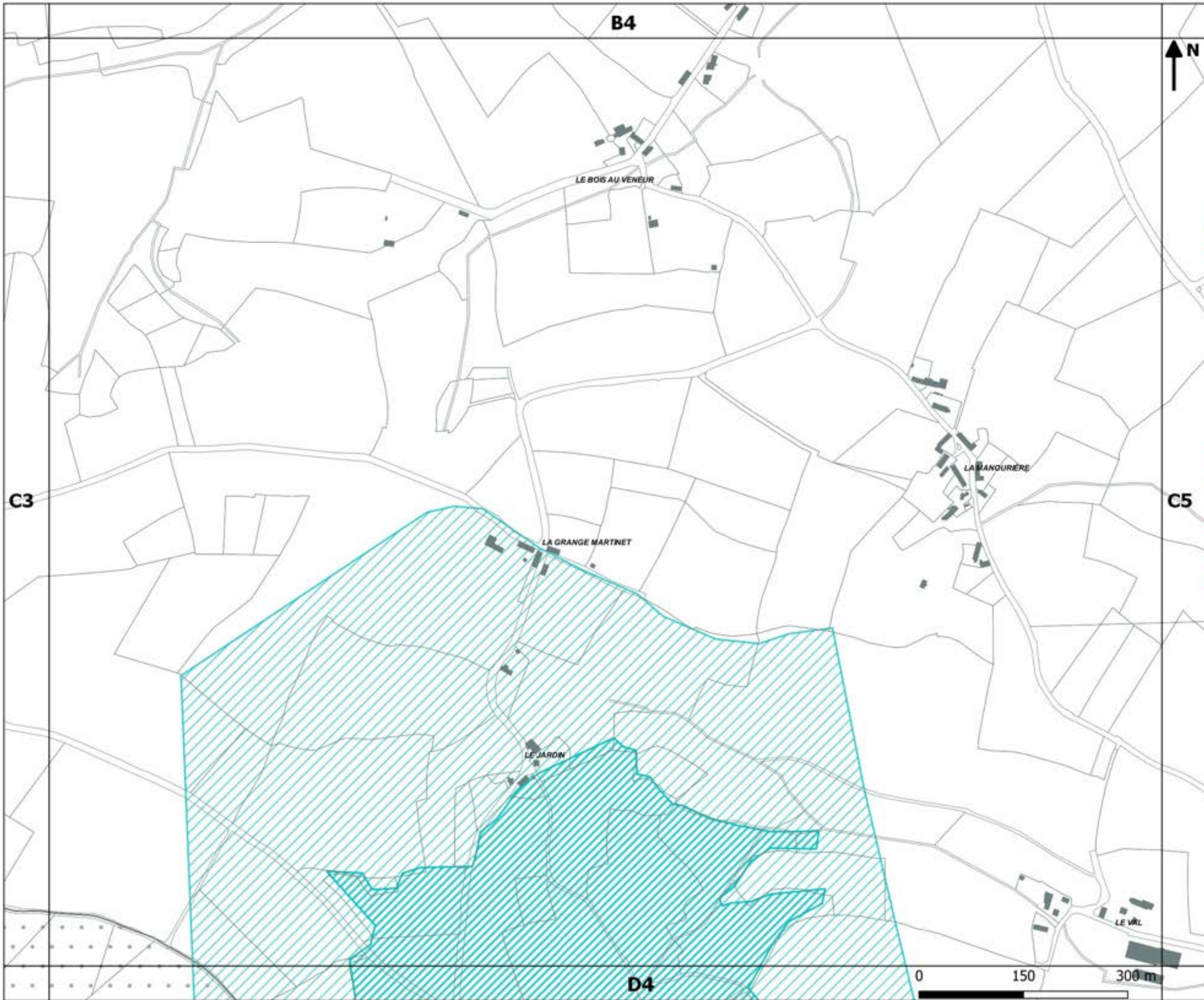
Approbation : 13.02.2020

Arrêt de projet de la
Révision n°1 : 13.10.2022

Pièce n°6
Annexes documentaires
6.2 Pièces graphiques
6.2.1 Servitudes d'utilité
publique

Département Aménagement &
Développement
Service Planification Prospectives





**PLAN LOCAL D'URBANISME
INTERCOMMUNAL**

Approbation : 13.02.2020

Arrêt de projet de la
Révision n°1 : 13.10.2022

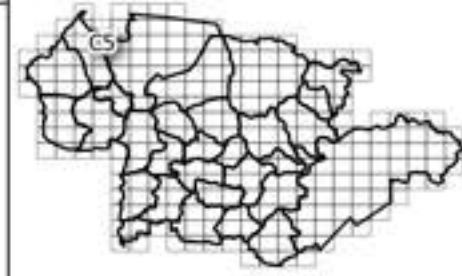
Pièce n°6
Annexes documentaires

6.2 Pièces graphiques

6.2.1 Servitudes d'utilité
publique

Département Aménagement &
Développement
Service Planification Prospectives





**PLAN LOCAL D'URBANISME
INTERCOMMUNAL**

Approbation : 13.02.2020

Arrêt de projet de la
Révision n°1 : 13.10.2022

Pièce n°6
Annexes documentaires

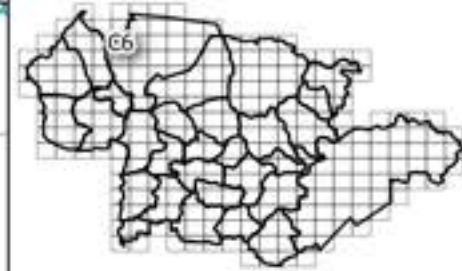
6.2 Pièces graphiques

6.2.1 Servitudes d'utilité
publique

Département Aménagement &
Développement
Service Planification Prospectives



B6



**PLAN LOCAL D'URBANISME
INTERCOMMUNAL**

Approbation : 13.02.2020

Arrêt de projet de la
Révision n°1 : 13.10.2022

Pièce n°6
Annexes documentaires

6.2 Pièces graphiques

6.2.1 Servitudes d'utilité
publique

C5

C7

GATENOË

GATENOË-EST

LA ROCHEÈRE

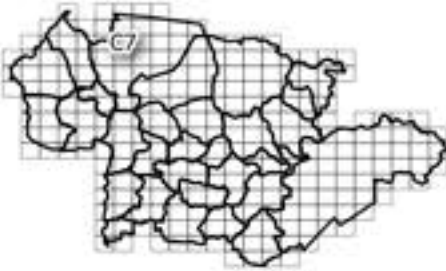
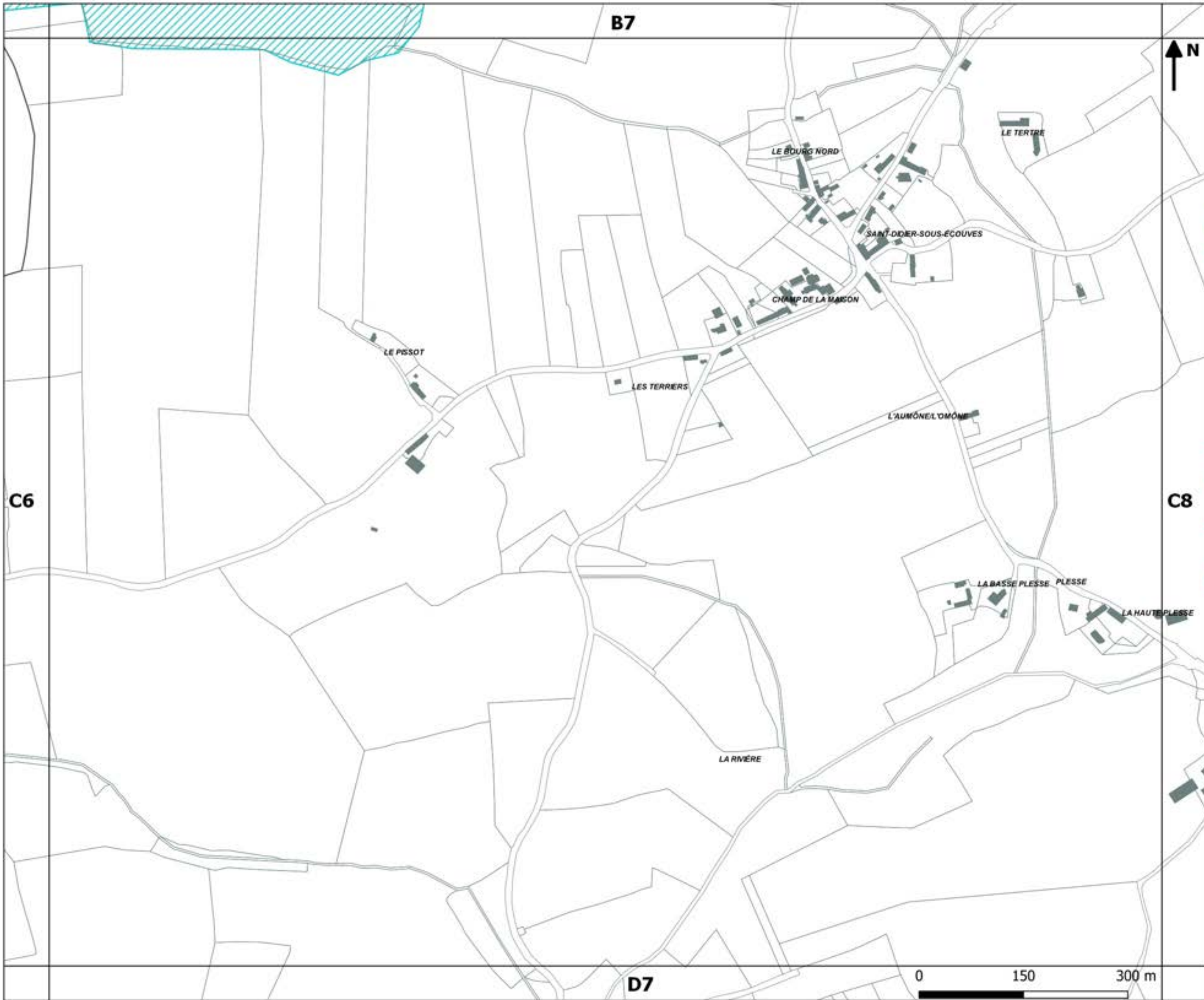
D6

0 150 300 m

Département Aménagement &
Développement
Service Planification Prospectives



C6



**PLAN LOCAL D'URBANISME
INTERCOMMUNAL**

Approbation : 13.02.2020

Arrêt de projet de la
Révision n°1 : 13.10.2022

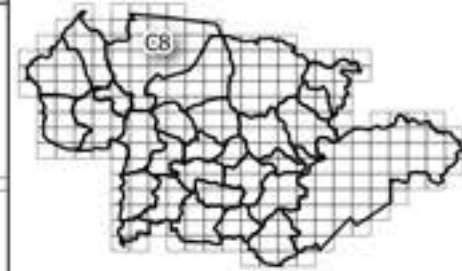
Pièce n°6
Annexes documentaires

6.2 Pièces graphiques

6.2.1 Servitudes d'utilité
publique

Département Aménagement &
Développement
Service Planification Prospectives





**PLAN LOCAL D'URBANISME
INTERCOMMUNAL**

Approbation : 13.02.2020

Arrêt de projet de la
Révision n°1 : 13.10.2022

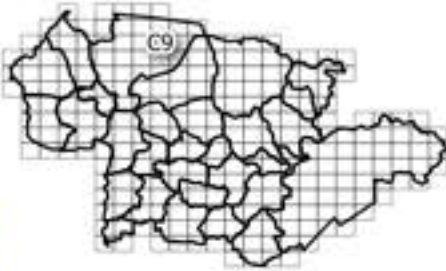
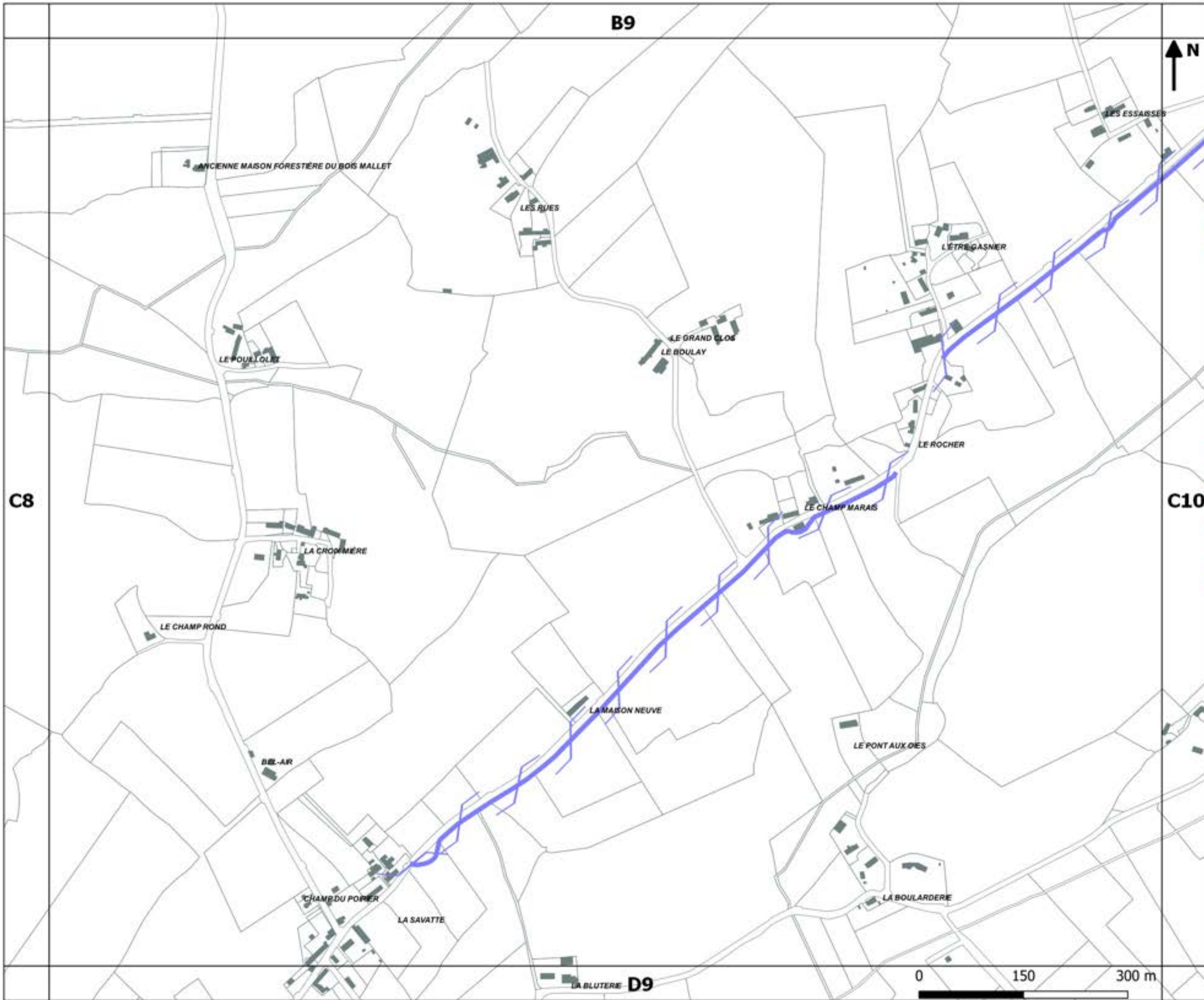
Pièce n°6
Annexes documentaires

6.2 Pièces graphiques

6.2.1 Servitudes d'utilité
publique

Département Aménagement &
Développement
Service Planification Prospectives





**PLAN LOCAL D'URBANISME
INTERCOMMUNAL**

Approbation : 13.02.2020

Arrêt de projet de la
Révision n°1 : 13.10.2022

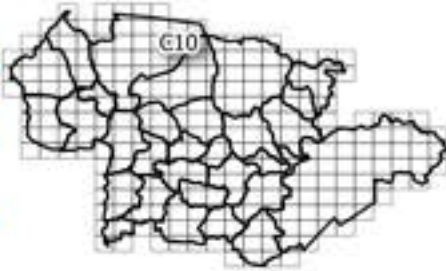
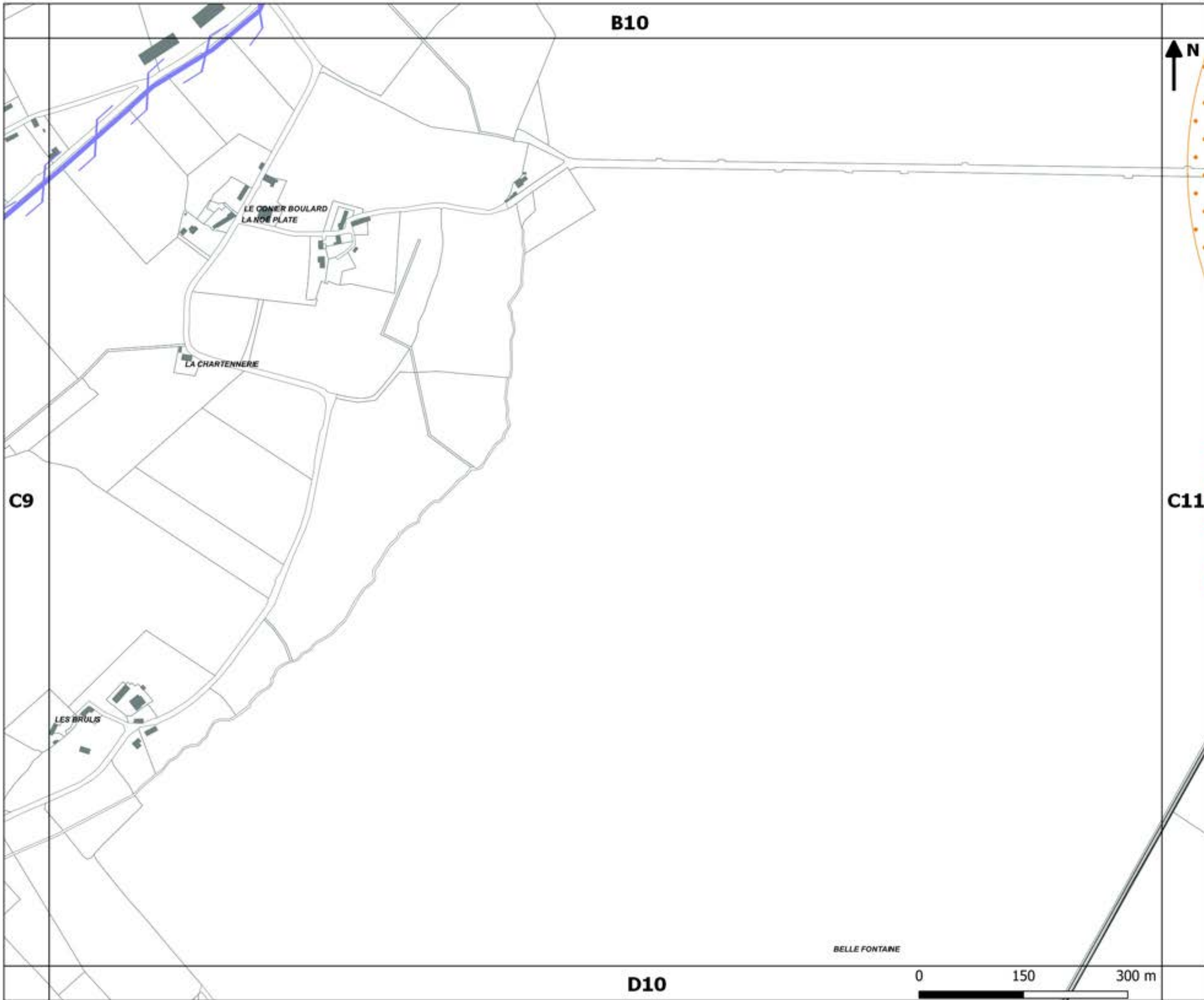
Pièce n°6
Annexes documentaires

6.2 Pièces graphiques

6.2.1 Servitudes d'utilité
publique

Département Aménagement &
Développement
Service Planification Prospectives





**PLAN LOCAL D'URBANISME
INTERCOMMUNAL**

Approbation : 13.02.2020

Arrêt de projet de la
Révision n°1 : 13.10.2022

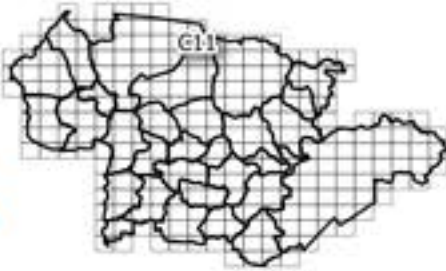
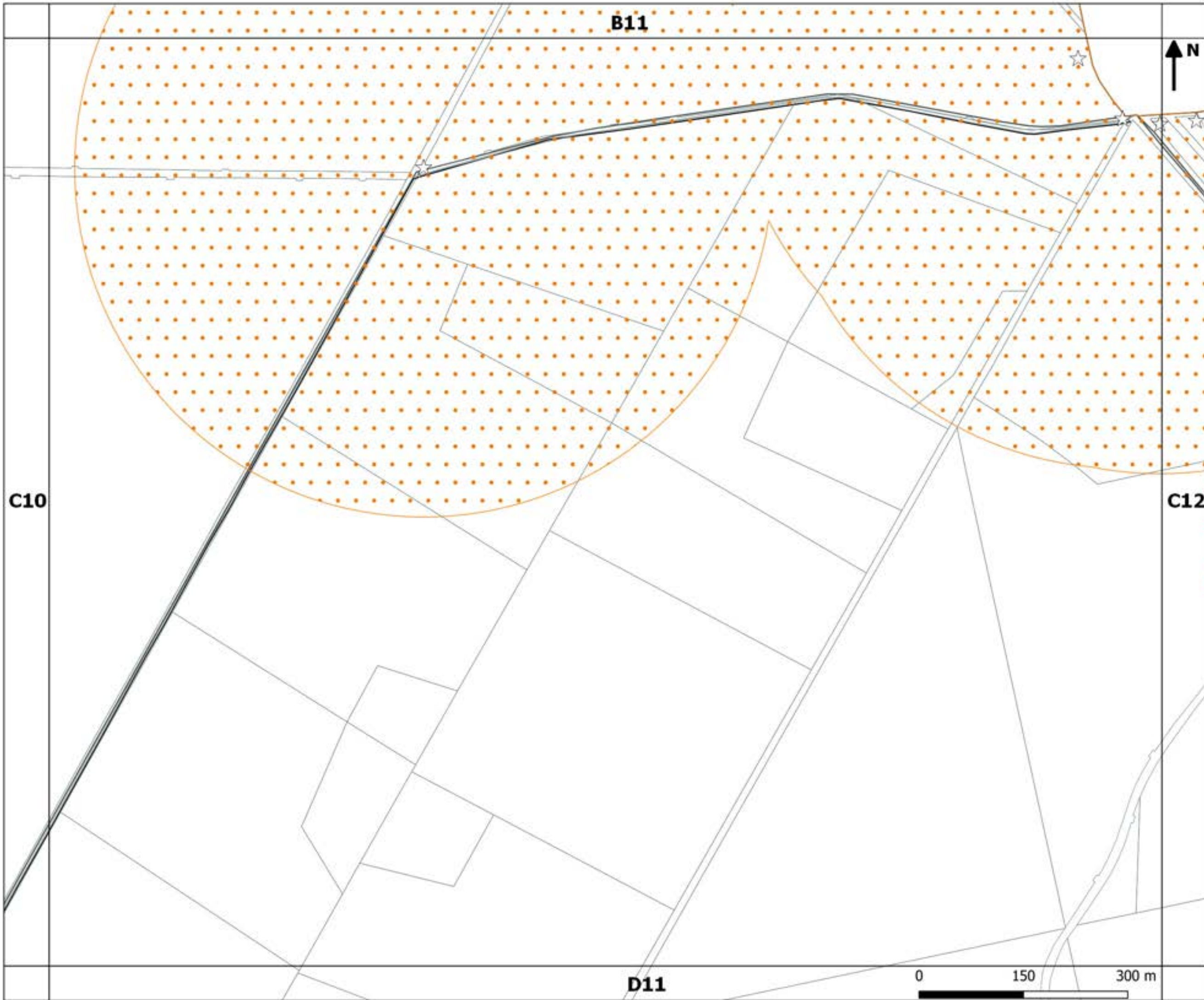
- Pièce n°6
- Annexes documentaires
- 6.2 Pièces graphiques
- 6.2.1 Servitudes d'utilité publique

Département Aménagement &
Développement
Service Planification Prospectives



BELLE FONTAINE





PLAN LOCAL D'URBANISME INTERCOMMUNAL

Approbation : 13.02.2020


Arrêt de projet de la Révision n°1 : 13.10.2022

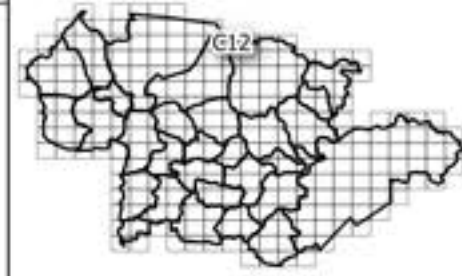
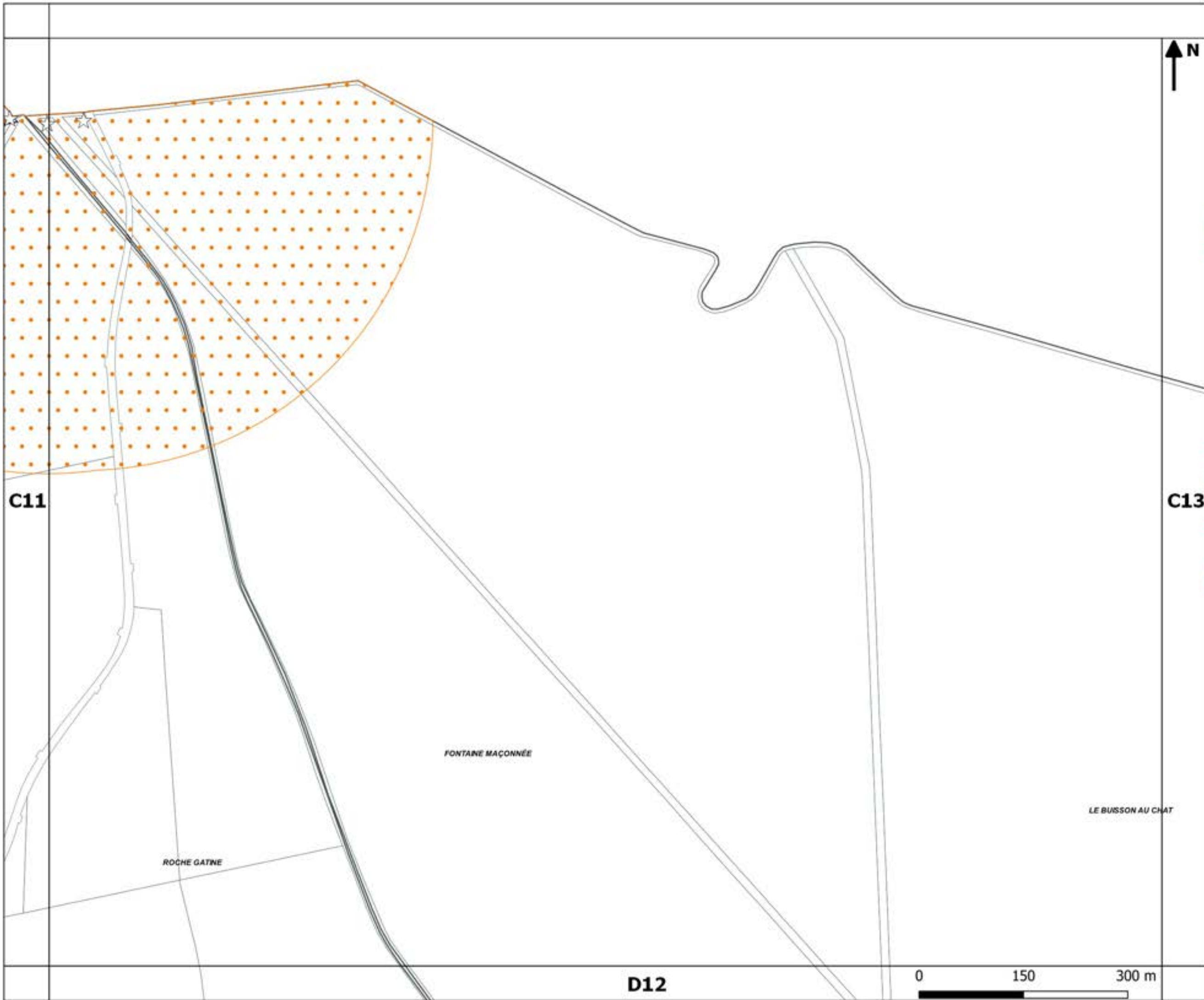
Pièce n°6
Annexes documentaires

6.2 Pièces graphiques

6.2.1 Servitudes d'utilité publique

Département Aménagement & Développement
Service Planification Prospectives






**PLAN LOCAL D'URBANISME
INTERCOMMUNAL**

Approbation : 13.02.2020

Arrêt de projet de la
Révision n°1 : 13.10.2022

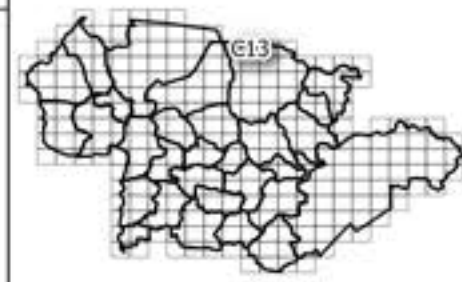
Pièce n°6
Annexes documentaires
6.2 Pièces graphiques
6.2.1 Servitudes d'utilité
publique

Département Aménagement &
Développement
Service Planification Prospectives



D12

C12



**PLAN LOCAL D'URBANISME
INTERCOMMUNAL**

Approbation : 13.02.2020

Arrêt de projet de la
Révision n°1 : 13.10.2022

- Pièce n°6
- Annexes documentaires
- 6.2 Pièces graphiques
- 6.2.1 Servitudes d'utilité
publique


Département Aménagement &
Développement
Service Planification Prospectives



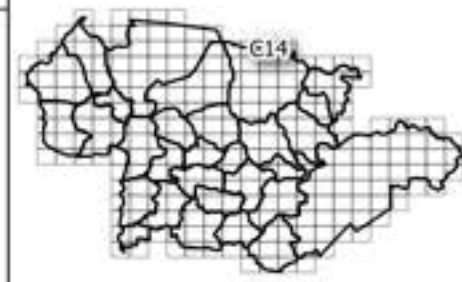
C12

C14

D13



C13



**PLAN LOCAL D'URBANISME
INTERCOMMUNAL**

Approbation : 13.02.2020

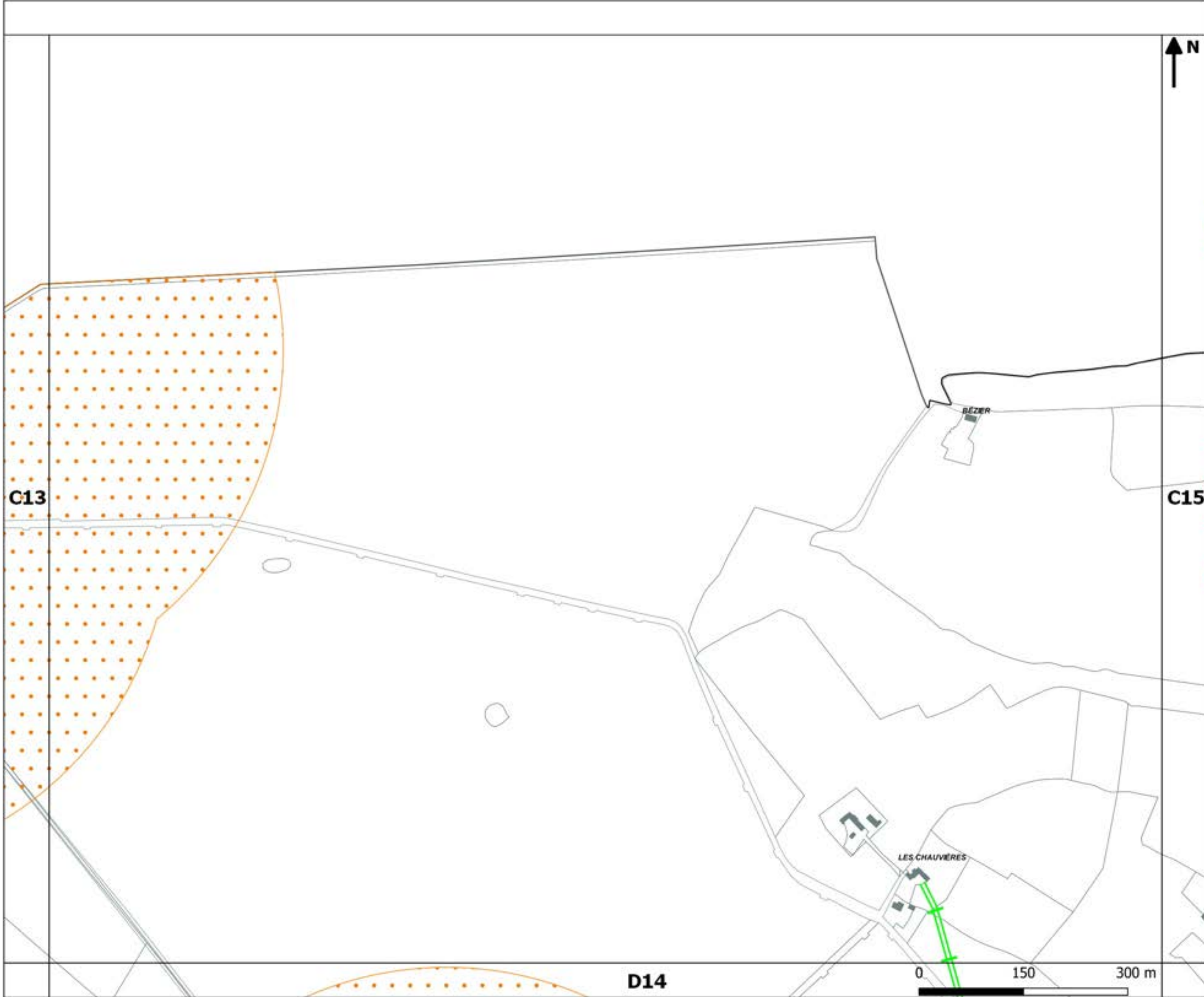
Arrêt de projet de la
Révision n°1 : 13.10.2022

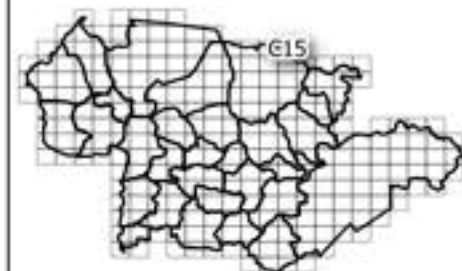
Pièce n°6
Annexes documentaires

6.2 Pièces graphiques

6.2.1 Servitudes d'utilité
publique

Département Aménagement &
Développement
Service Planification Prospectives





PLAN LOCAL D'URBANISME INTERCOMMUNAL

Approbation : 13.02.2020

Arrêt de projet de la
Révision n°1 : 13.10.2022

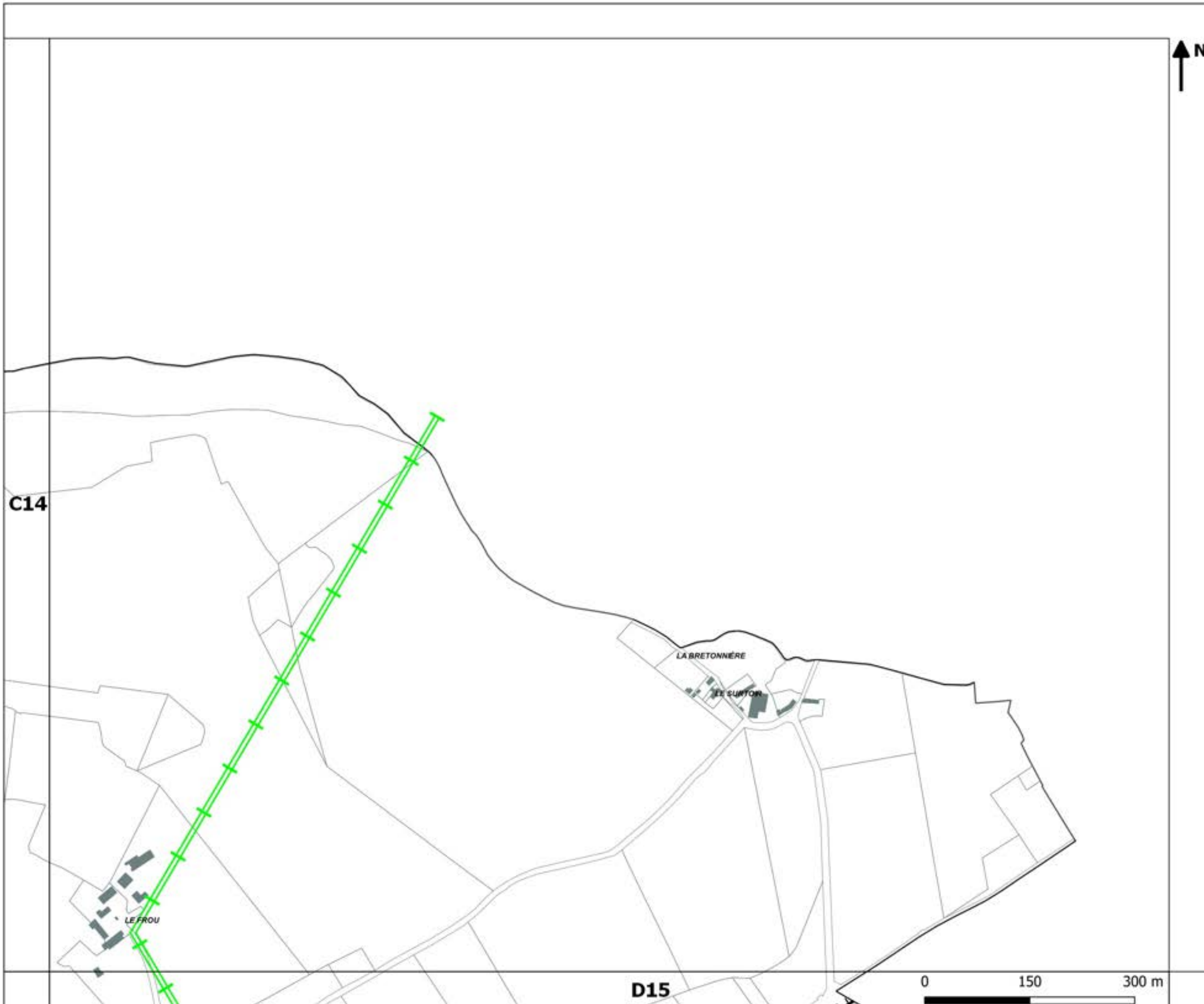
Pièce n°6
Annexes documentaires

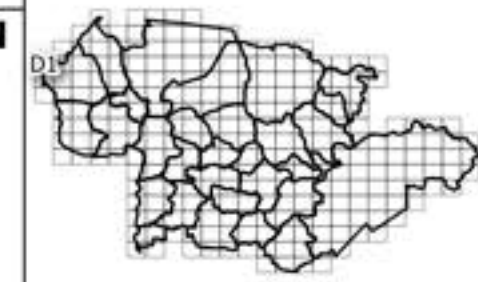
6.2 Pièces graphiques

6.2.1 Servitudes d'utilité
publique

Département Aménagement &
Développement
Service Planification Prospectives

CUA Communauté
Urbaine
d'Alençon





PLAN LOCAL D'URBANISME INTERCOMMUNAL

Approbation : 13.02.2020

Arrêt de projet de la Révision n°1 : 13.10.2022

Pièce n°6
Annexes documentaires

6.2 Pièces graphiques

6.2.1 Servitudes d'utilité publique

Département Aménagement & Développement
Service Planification Prospectives



E1

D2

LA GÉLNIÈRE

LE MOULIN

LE MOULIN DU TILLEUL

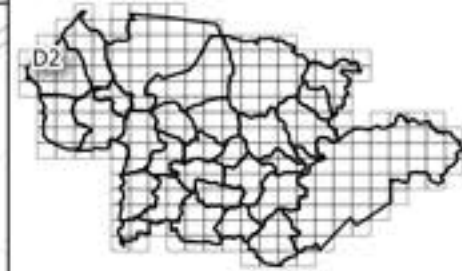
LES HAUSSEES

150

300 m

D1

C2



**PLAN LOCAL D'URBANISME
INTERCOMMUNAL**

Approbation : 13.02.2020

Arrêt de projet de la
Révision n°1 : 13.10.2022

Pièce n°6
Annexes documentaires

6.2 Pièces graphiques

6.2.1 Servitudes d'utilité
publique

D1

D3

LES BASSES BRUYÈRES

LE MOULIN

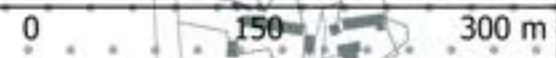
LES CHAMPS

LE CHEMIN DES NOES

LA JAMENÈRE

LES BASSES FORTNIÈRES

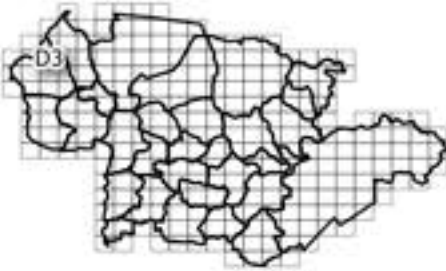
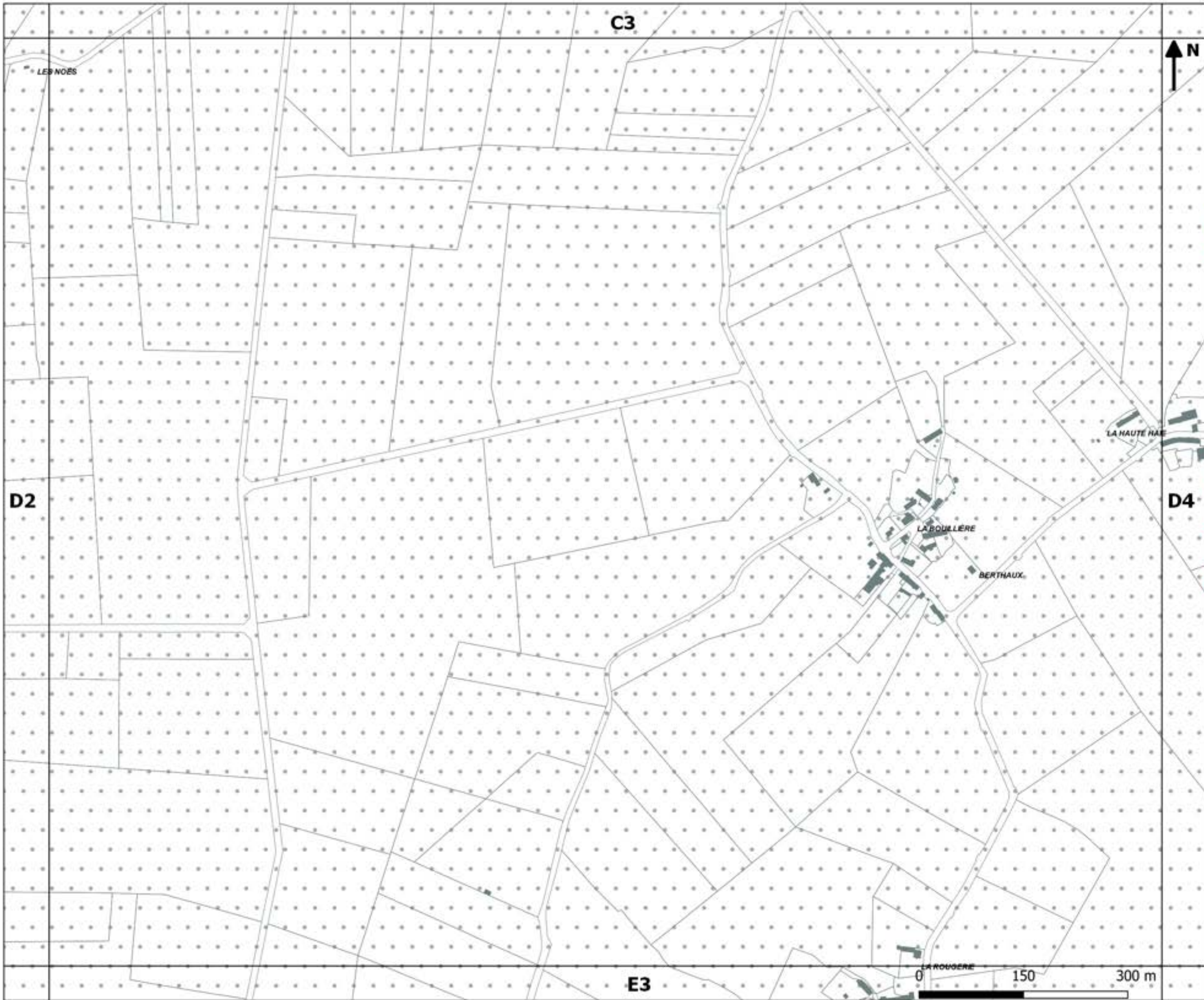
E2



Département Aménagement &
Développement
Service Planification Prospectives



D2



**PLAN LOCAL D'URBANISME
INTERCOMMUNAL**

Approbation : 13.02.2020

Arrêt de projet de la
Révision n°1 : 13.10.2022

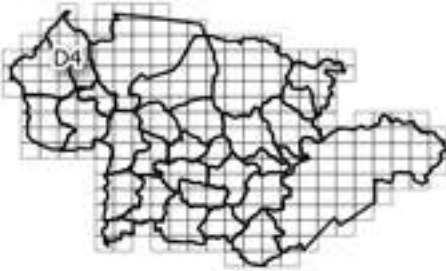
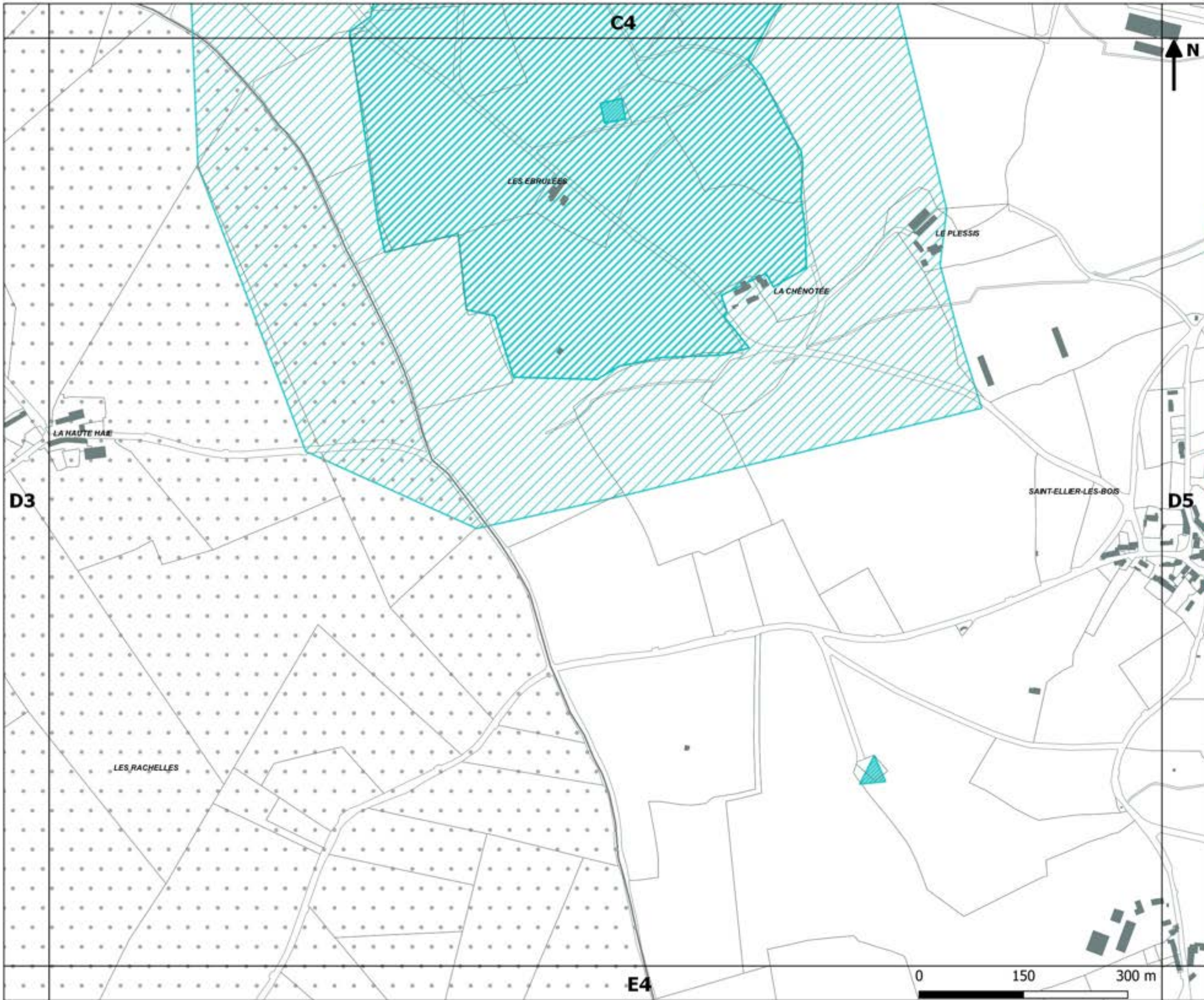
Pièce n°6
Annexes documentaires

6.2 Pièces graphiques

6.2.1 Servitudes d'utilité
publique

Département Aménagement &
Développement
Service Planification Prospectives





**PLAN LOCAL D'URBANISME
INTERCOMMUNAL**

Approbation : 13.02.2020

Arrêt de projet de la
Révision n°1 : 13.10.2022

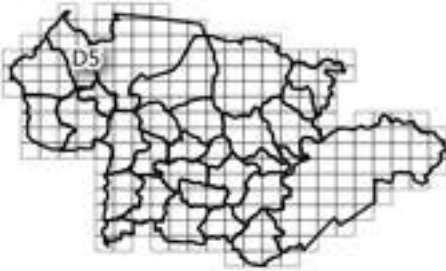
Pièce n°6
Annexes documentaires

6.2 Pièces graphiques

6.2.1 Servitudes d'utilité
publique

Département Aménagement &
Développement
Service Planification Prospectives





**PLAN LOCAL D'URBANISME
INTERCOMMUNAL**

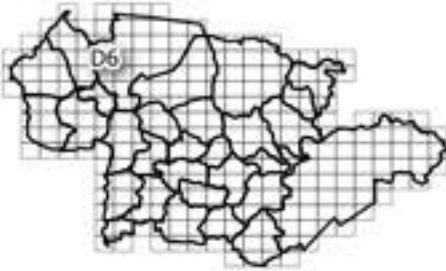
Approbation : 13.02.2020

Arrêt de projet de la
Révision n°1 : 13.10.2022

- Pièce n°6
- Annexes documentaires
- 6.2 Pièces graphiques
- 6.2.1 Servitudes d'utilité publique

Département Aménagement &
Développement
Service Planification Prospectives





**PLAN LOCAL D'URBANISME
INTERCOMMUNAL**

Approbation : 13.02.2020


Arrêt de projet de la
Révision n°1 : 13.10.2022

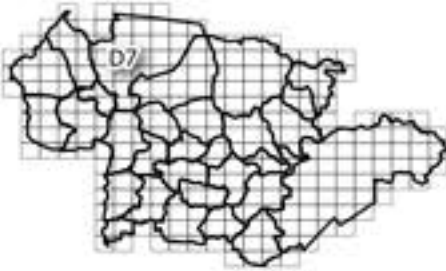
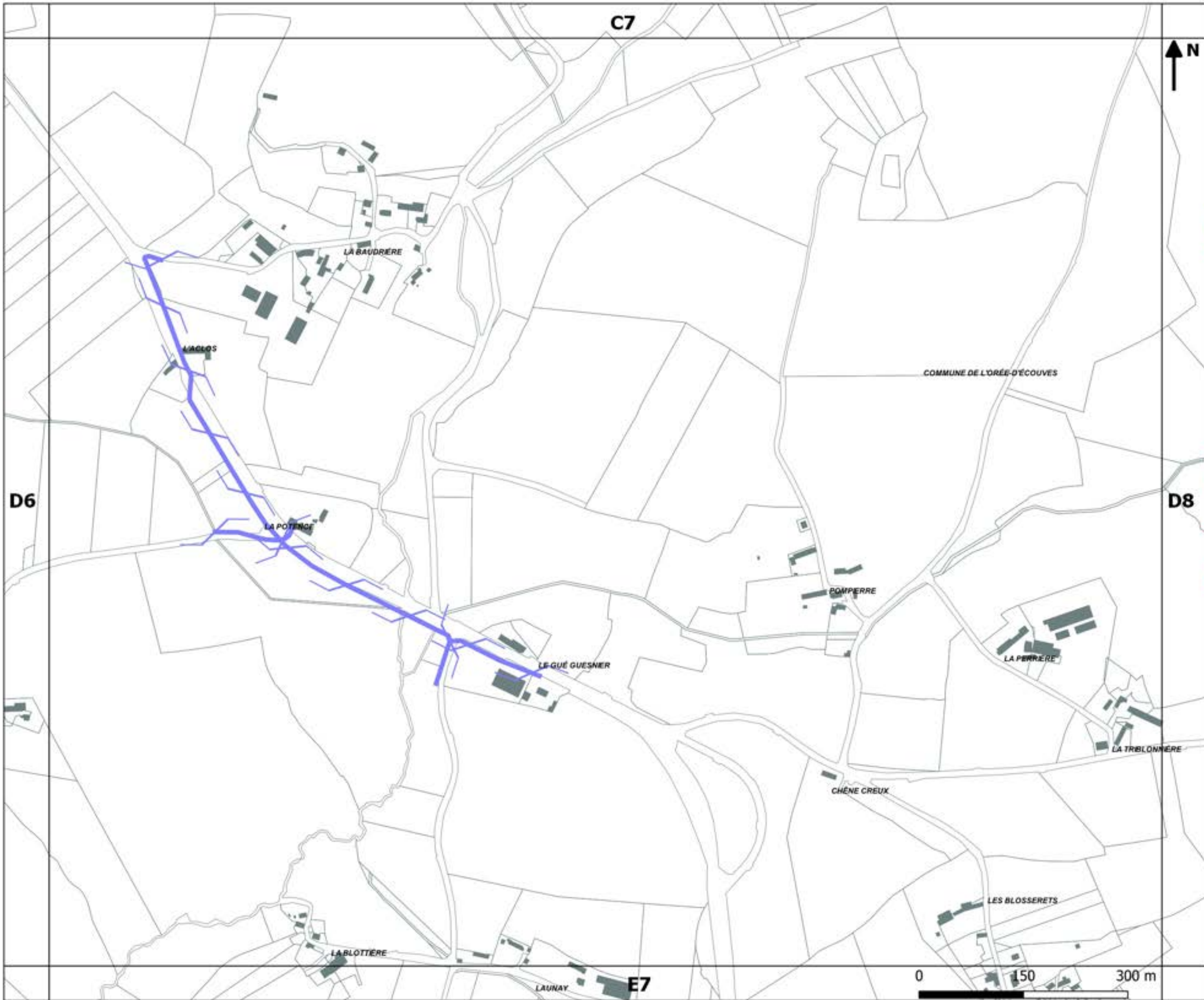
Pièce n°6
Annexes documentaires

6.2 Pièces graphiques

6.2.1 Servitudes d'utilité
publique

Département Aménagement &
Développement
Service Planification Prospectives





**PLAN LOCAL D'URBANISME
INTERCOMMUNAL**

Approbation : 13.02.2020

Arrêt de projet de la
Révision n°1 : 13.10.2022

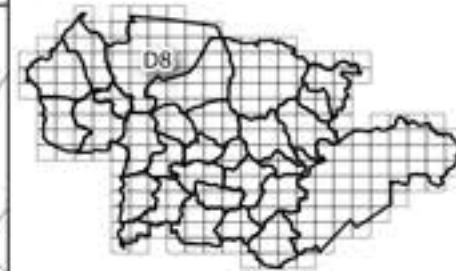
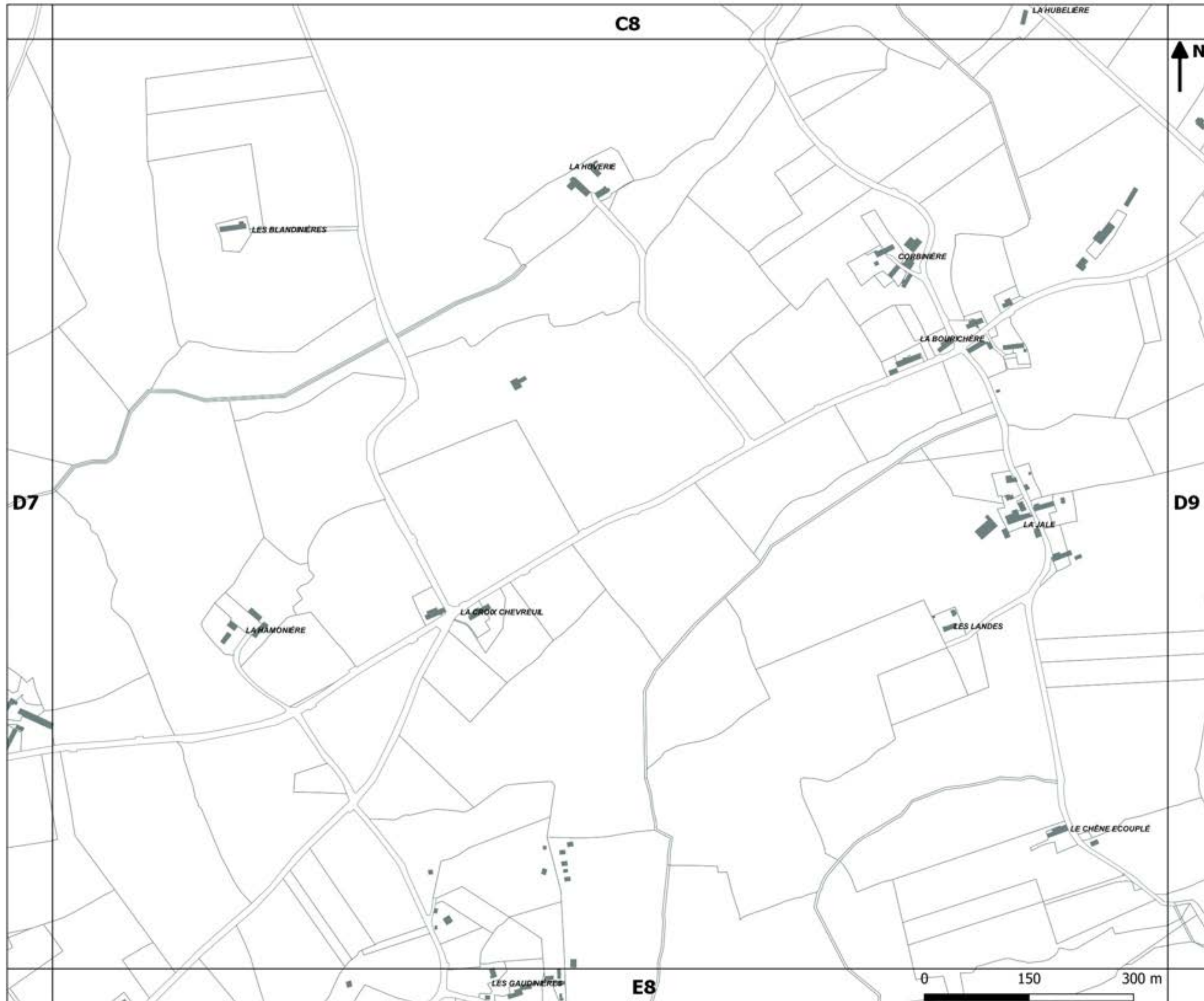
Pièce n°6
Annexes documentaires

6.2 Pièces graphiques

6.2.1 Servitudes d'utilité
publique

Département Aménagement &
Développement
Service Planification Prospectives





**PLAN LOCAL D'URBANISME
INTERCOMMUNAL**

Approbation : 13.02.2020

Arrêt de projet de la
Révision n°1 : 13.10.2022

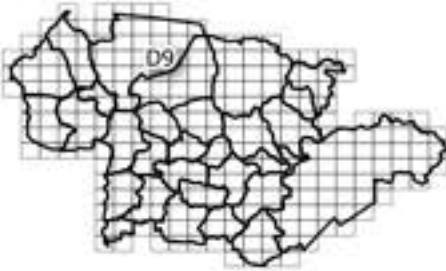
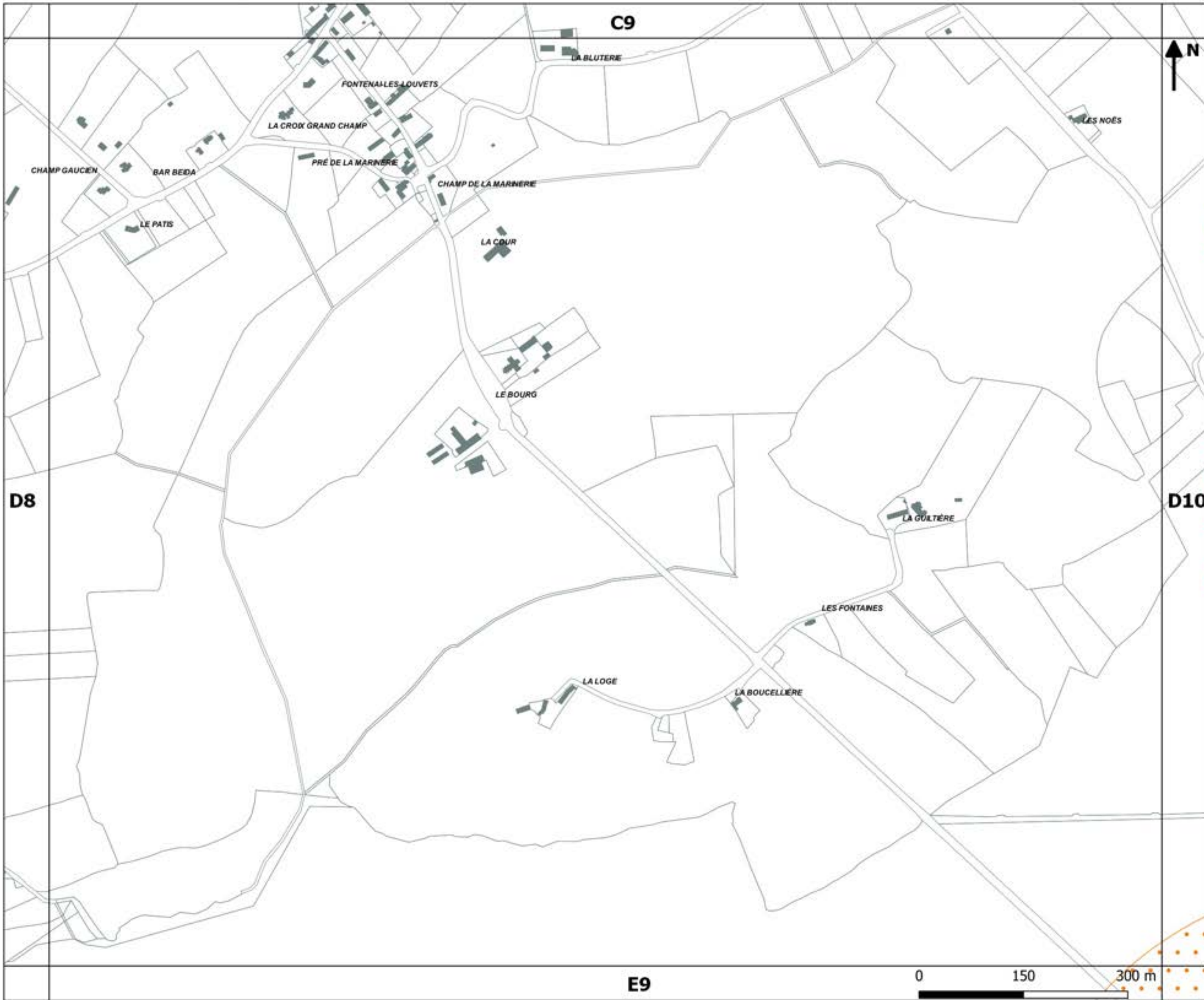
Pièce n°6
Annexes documentaires

6.2 Pièces graphiques

6.2.1 Servitudes d'utilité
publique

Département Aménagement &
Développement
Service Planification Prospectives





**PLAN LOCAL D'URBANISME
INTERCOMMUNAL**

Approbation : 13.02.2020

Arrêt de projet de la
Révision n°1 : 13.10.2022

Pièce n°6
Annexes documentaires

6.2 Pièces graphiques

6.2.1 Servitudes d'utilité
publique

Département Aménagement &
Développement
Service Planification Prospectives



C10

BELLE FONTAINE



**PLAN LOCAL D'URBANISME
INTERCOMMUNAL**

Approbation : 13.02.2020

Arrêt de projet de la
Révision n°1 : 13.10.2022

Pièce n°6
Annexes documentaires

6.2 Pièces graphiques

6.2.1 Servitudes d'utilité
publique

Département Aménagement &
Développement
Service Planification Prospectives



D10

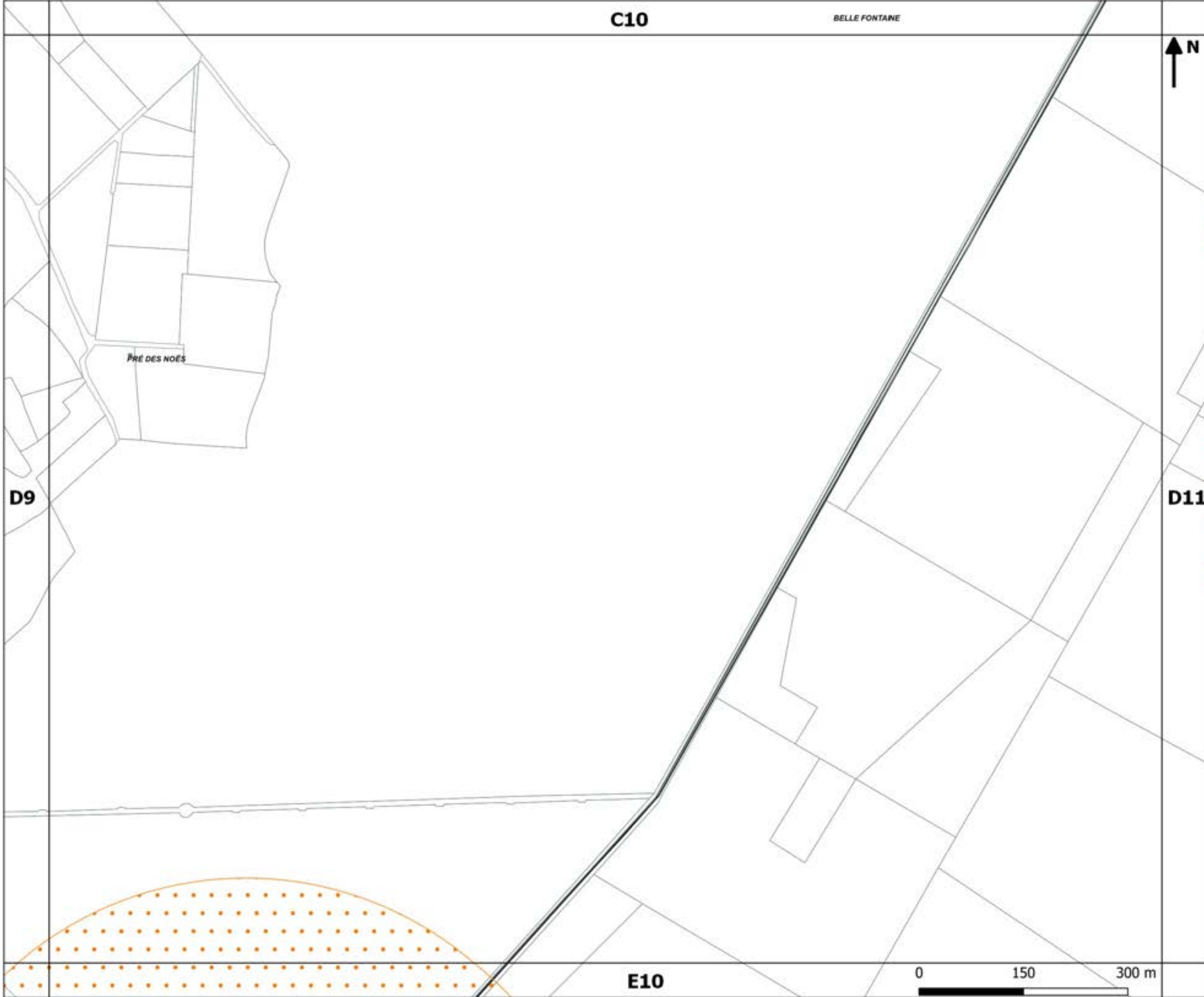
D9

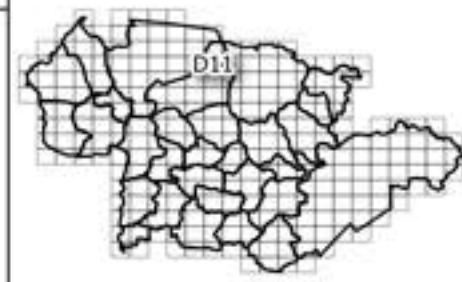
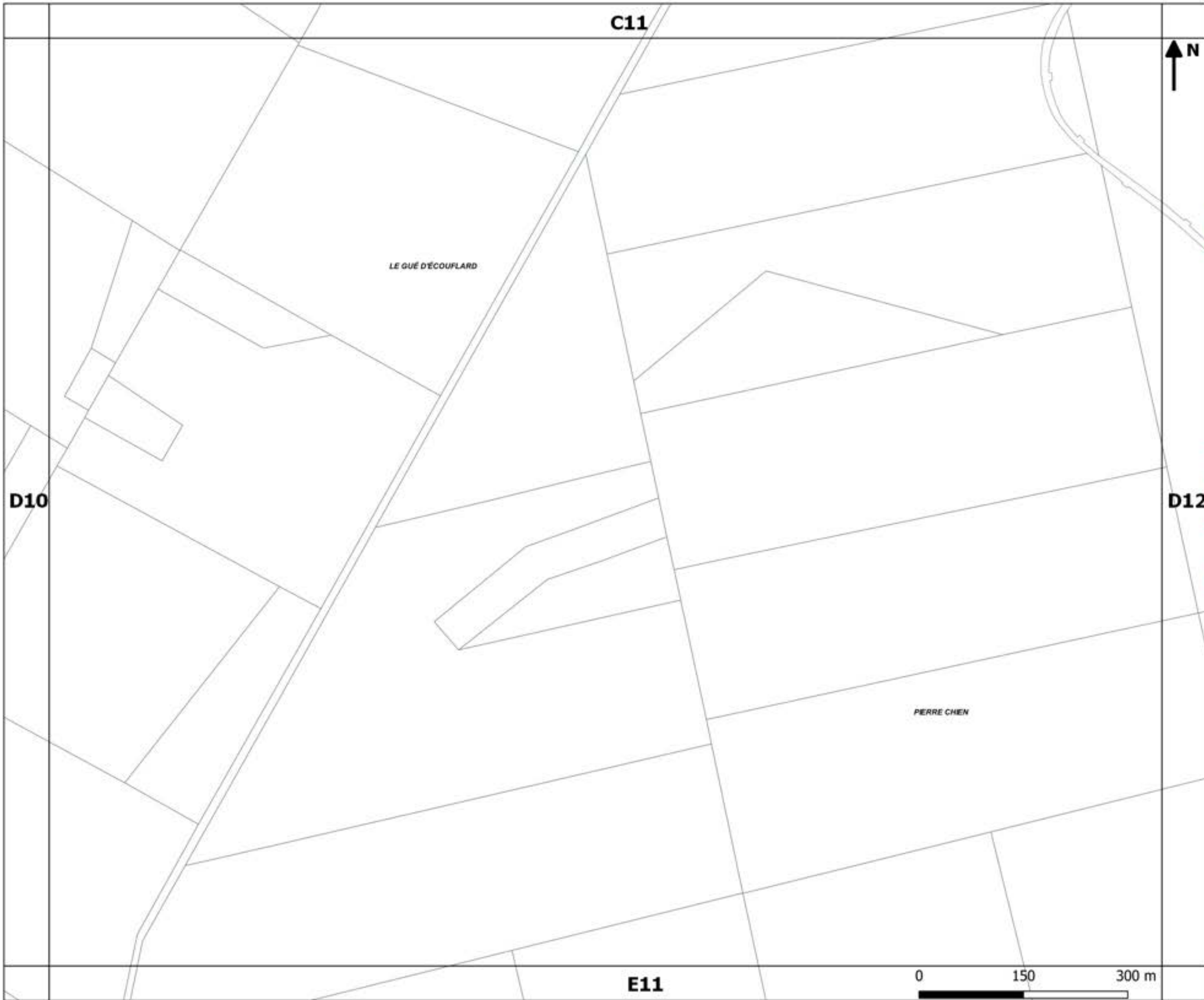
PRÉ DES NOËS

D11

E10

0 150 300 m





**PLAN LOCAL D'URBANISME
INTERCOMMUNAL**

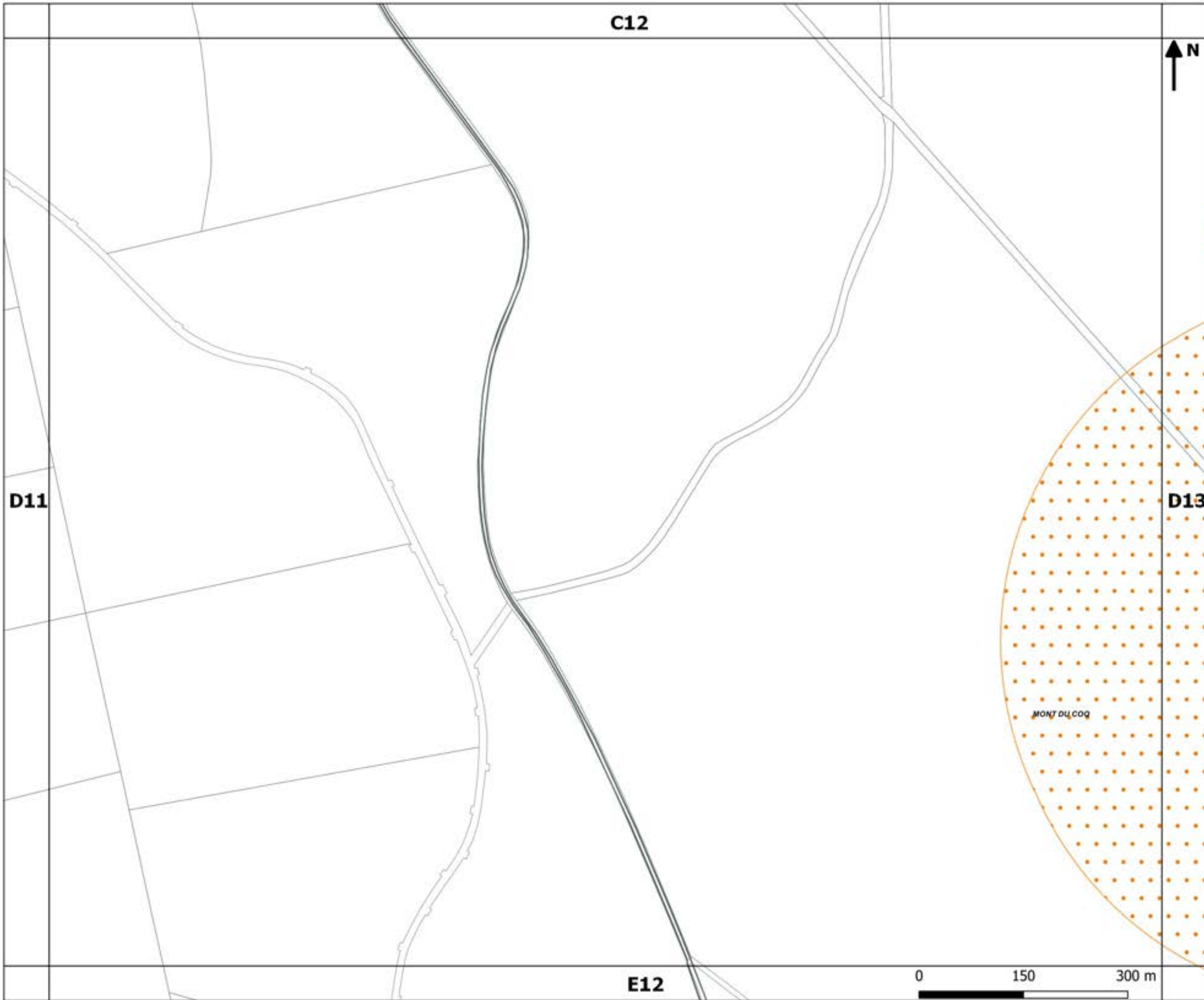
Approbation : 13.02.2020

Arrêt de projet de la
Révision n°1 : 13.10.2022

Pièce n°6
Annexes documentaires
6.2 Pièces graphiques
6.2.1 Servitudes d'utilité
publique

Département Aménagement &
Développement
Service Planification Prospectives





**PLAN LOCAL D'URBANISME
INTERCOMMUNAL**

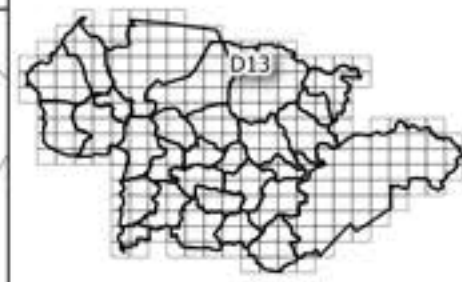
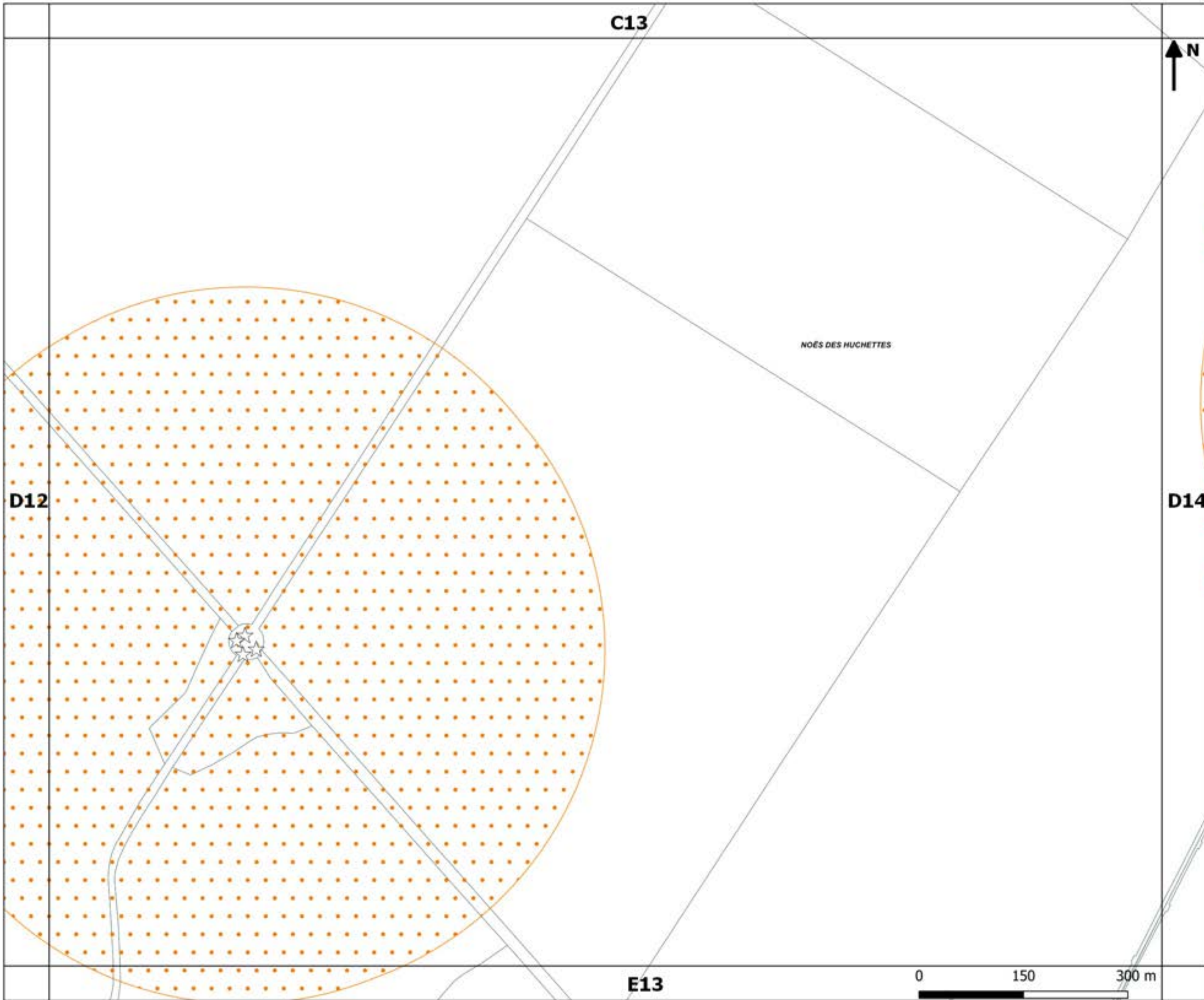
Approbation : 13.02.2020

Arrêt de projet de la
Révision n°1 : 13.10.2022

- Pièce n°6
- Annexes documentaires
- 6.2 Pièces graphiques
- 6.2.1 Servitudes d'utilité
publique

Département Aménagement &
Développement
Service Planification Prospectives





**PLAN LOCAL D'URBANISME
INTERCOMMUNAL**

Approbation : 13.02.2020

Arrêt de projet de la
Révision n°1 : 13.10.2022

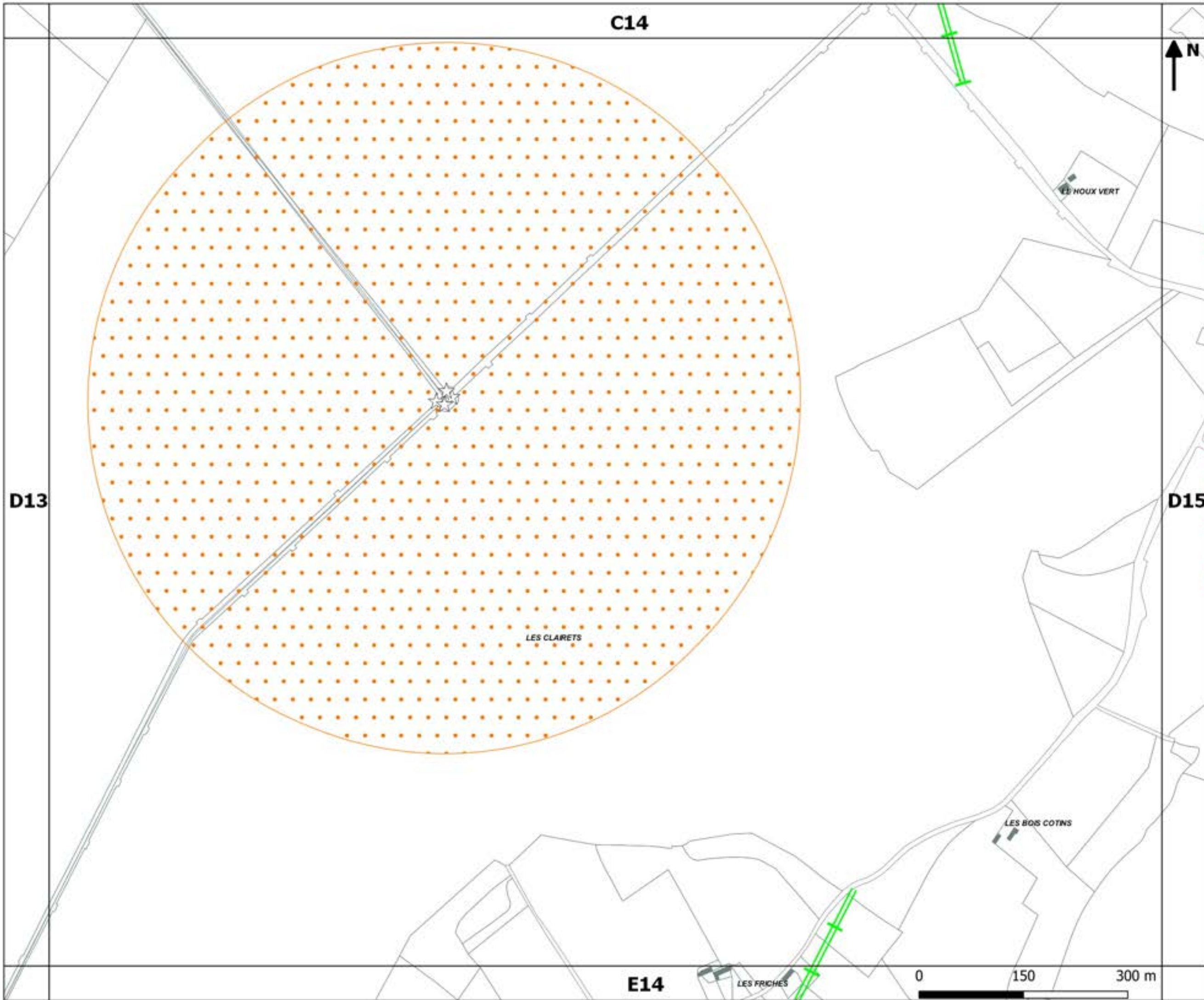
Pièce n°6
Annexes documentaires

6.2 Pièces graphiques

6.2.1 Servitudes d'utilité
publique

Département Aménagement &
Développement
Service Planification Prospectives





**PLAN LOCAL D'URBANISME
INTERCOMMUNAL**

Approbation : 13.02.2020


Arrêt de projet de la
Révision n°1 : 13.10.2022

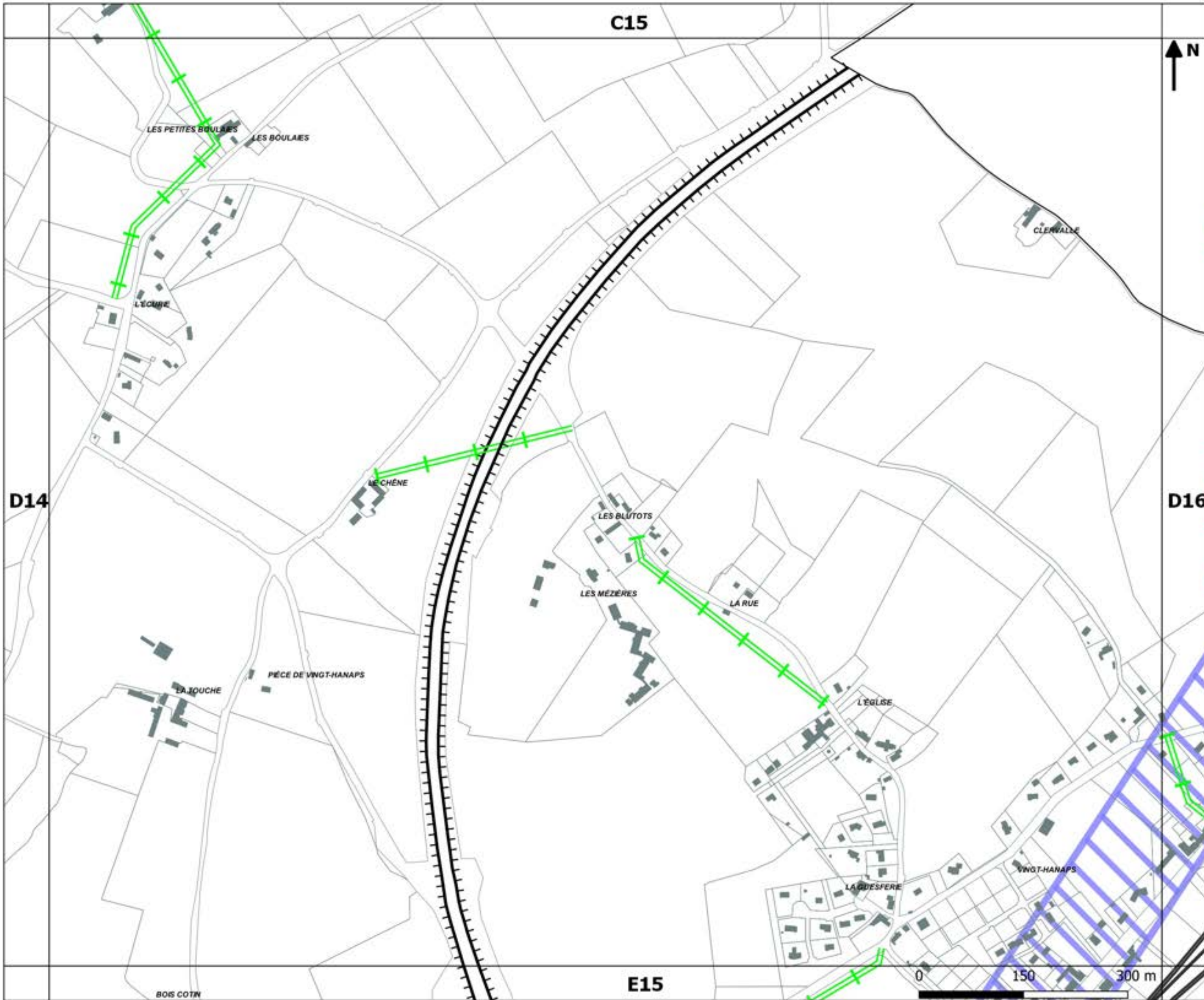
Pièce n°6
Annexes documentaires

6.2 Pièces graphiques

6.2.1 Servitudes d'utilité
publique

Département Aménagement &
Développement
Service Planification Prospectives





**PLAN LOCAL D'URBANISME
INTERCOMMUNAL**

Approbation : 13.02.2020

Arrêt de projet de la
Révision n°1 : 13.10.2022

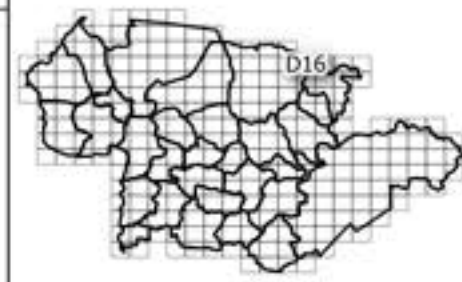
Pièce n°6
Annexes documentaires

6.2 Pièces graphiques

6.2.1 Servitudes d'utilité
publique

Département Aménagement &
Développement
Service Planification Prospectives





**PLAN LOCAL D'URBANISME
INTERCOMMUNAL**

Approbation : 13.02.2020

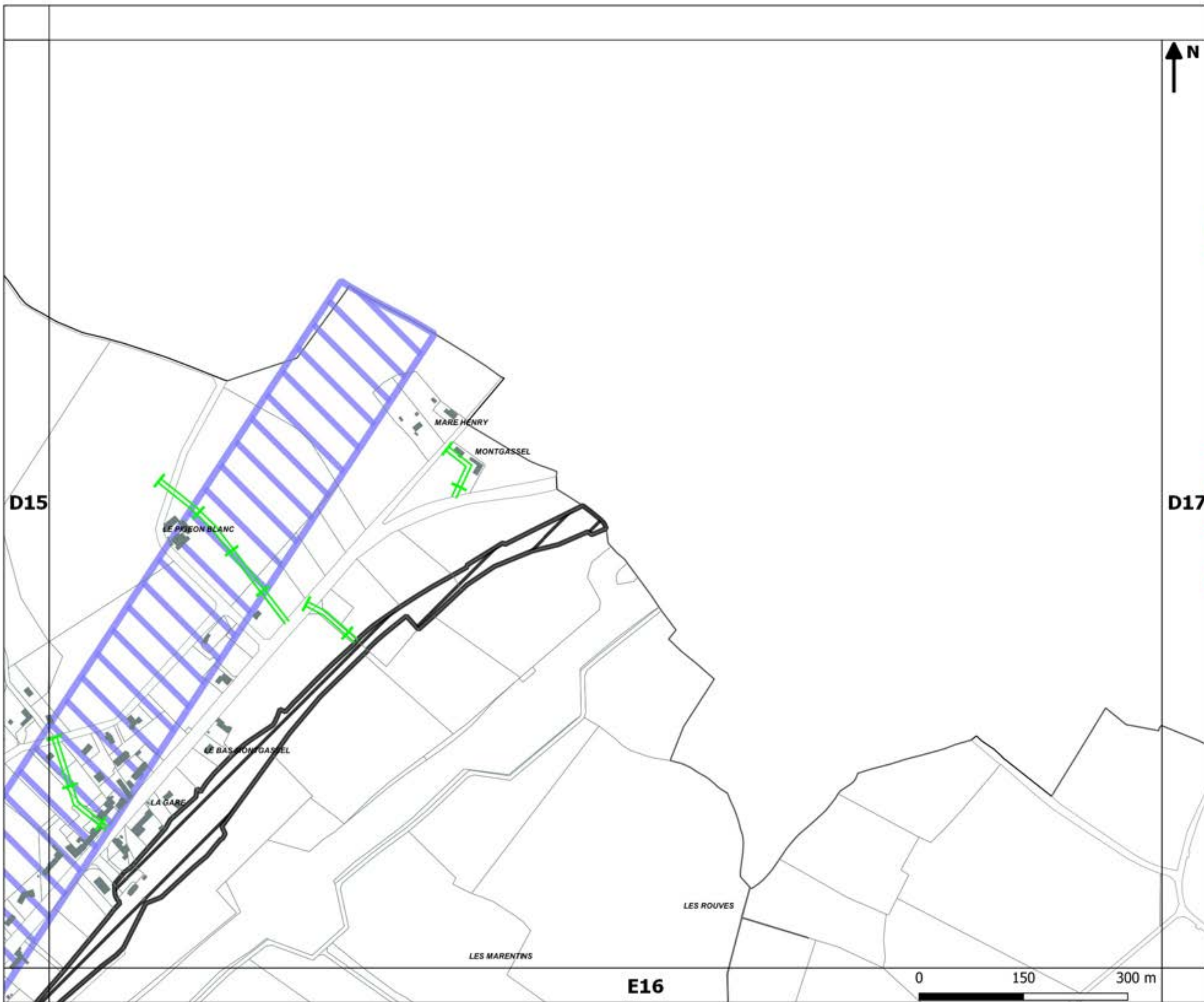
Arrêt de projet de la
Révision n°1 : 13.10.2022

Pièce n°6
Annexes documentaires

6.2 Pièces graphiques

6.2.1 Servitudes d'utilité
publique

Département Aménagement &
Développement
Service Planification Prospectives



D15

D17

E16

D16



**PLAN LOCAL D'URBANISME
INTERCOMMUNAL**

Approbation : 13.02.2020

Arrêt de projet de la
Révision n°1 : 13.10.2022

Pièce n°6
Annexes documentaires

6.2 Pièces graphiques

6.2.1 Servitudes d'utilité
publique

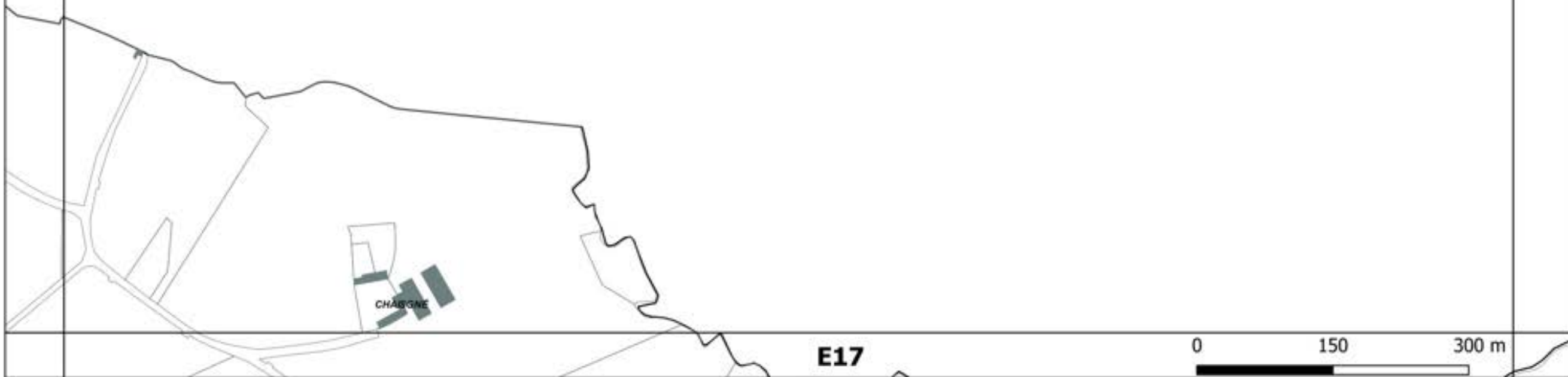
Département Aménagement &
Développement
Service Planification Prospectives

CUA Communauté
Urbaine
d'Alençon



D16

D18



E17

D17



PLAN LOCAL D'URBANISME INTERCOMMUNAL

Approbation : 13.02.2020

Arrêt de projet de la
Révision n°1 : 13.10.2022

Pièce n°6
Annexes documentaires

6.2 Pièces graphiques

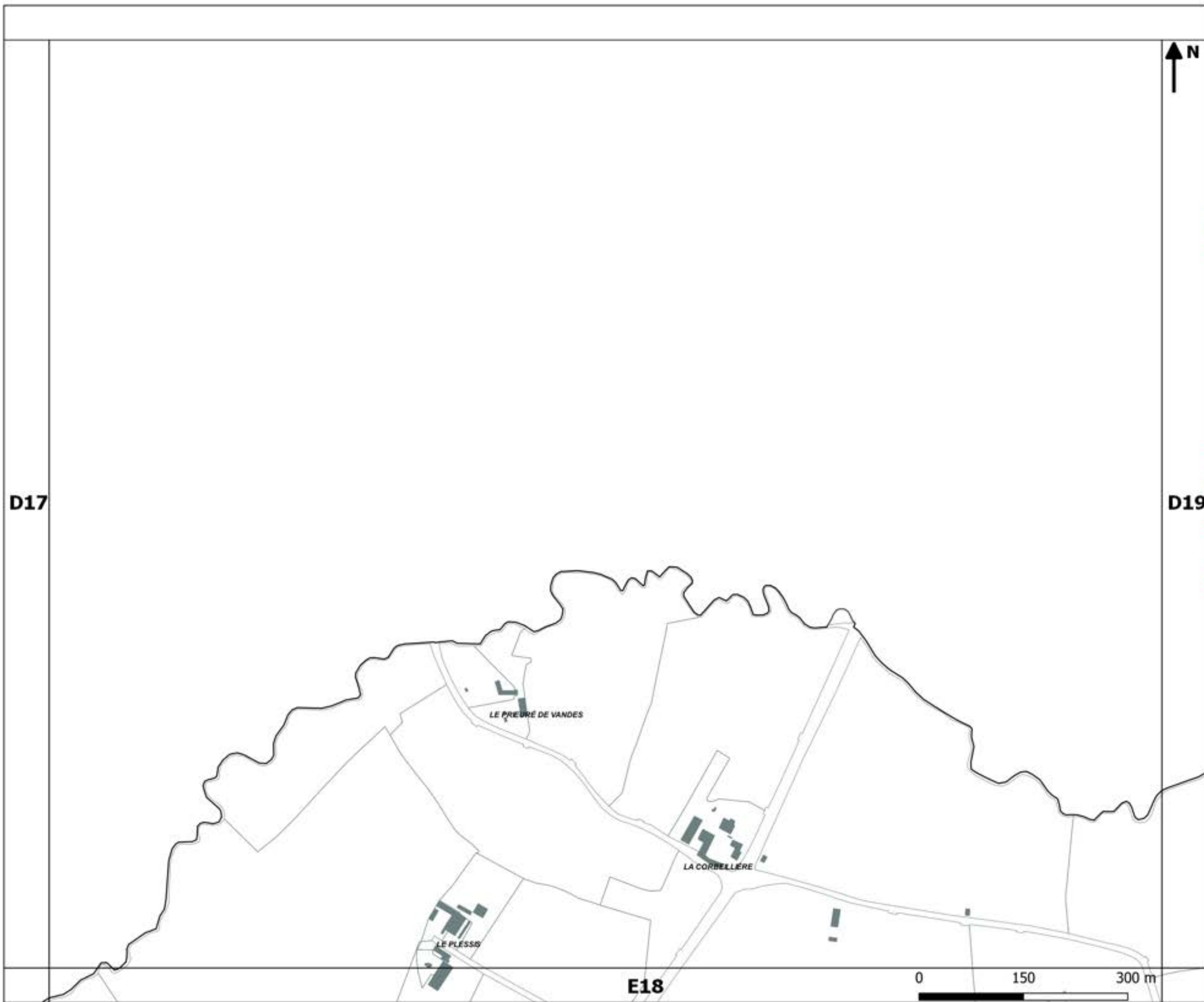
6.2.1 Servitudes d'utilité
publique

Département Aménagement &
Développement
Service Planification Prospectives

CUA Communauté
Urbaine
d'Alençon

D17

D19



E18

D18



**PLAN LOCAL D'URBANISME
INTERCOMMUNAL**

Approbation : 13.02.2020

Arrêt de projet de la
Révision n°1 : 13.10.2022

Pièce n°6
Annexes documentaires

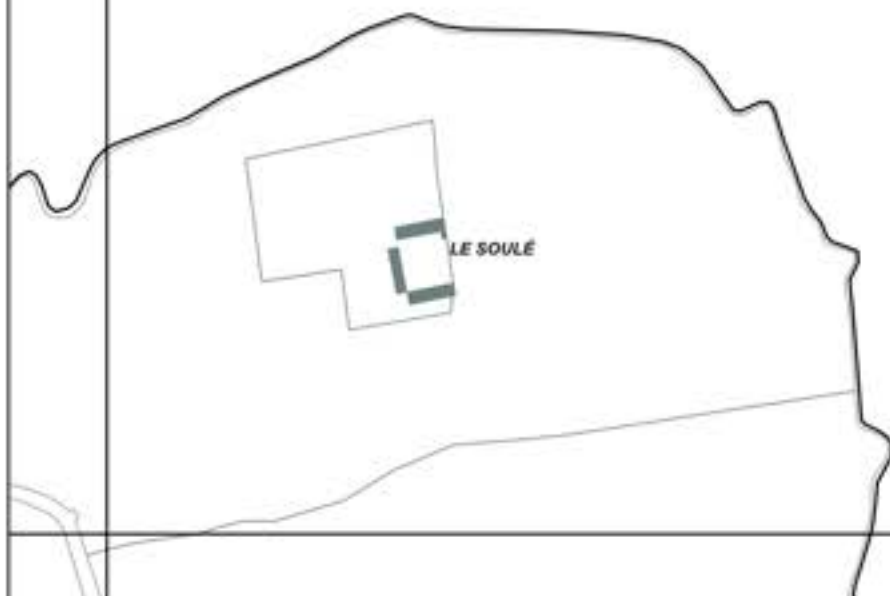
6.2 Pièces graphiques

6.2.1 Servitudes d'utilité
publique

Département Aménagement &
Développement
Service Planification Prospectives



D18



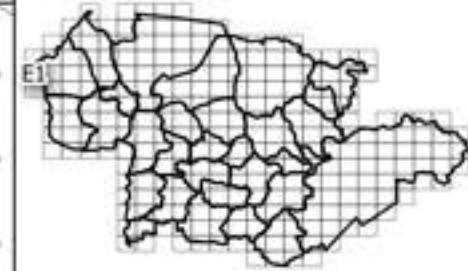
E19



D19

D1

LES CHAUSSEES



**PLAN LOCAL D'URBANISME
INTERCOMMUNAL**

Approbation : 13.02.2020

Arrêt de projet de la
Révision n°1 : 13.10.2022

Pièce n°6
Annexes documentaires

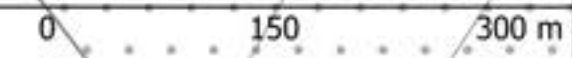
6.2 Pièces graphiques

6.2.1 Servitudes d'utilité
publique

E2

LA FORETIERE


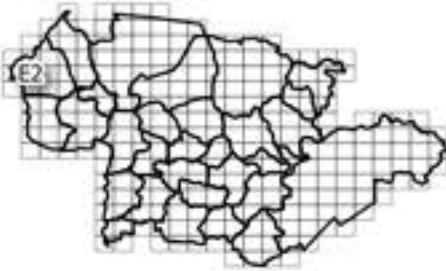
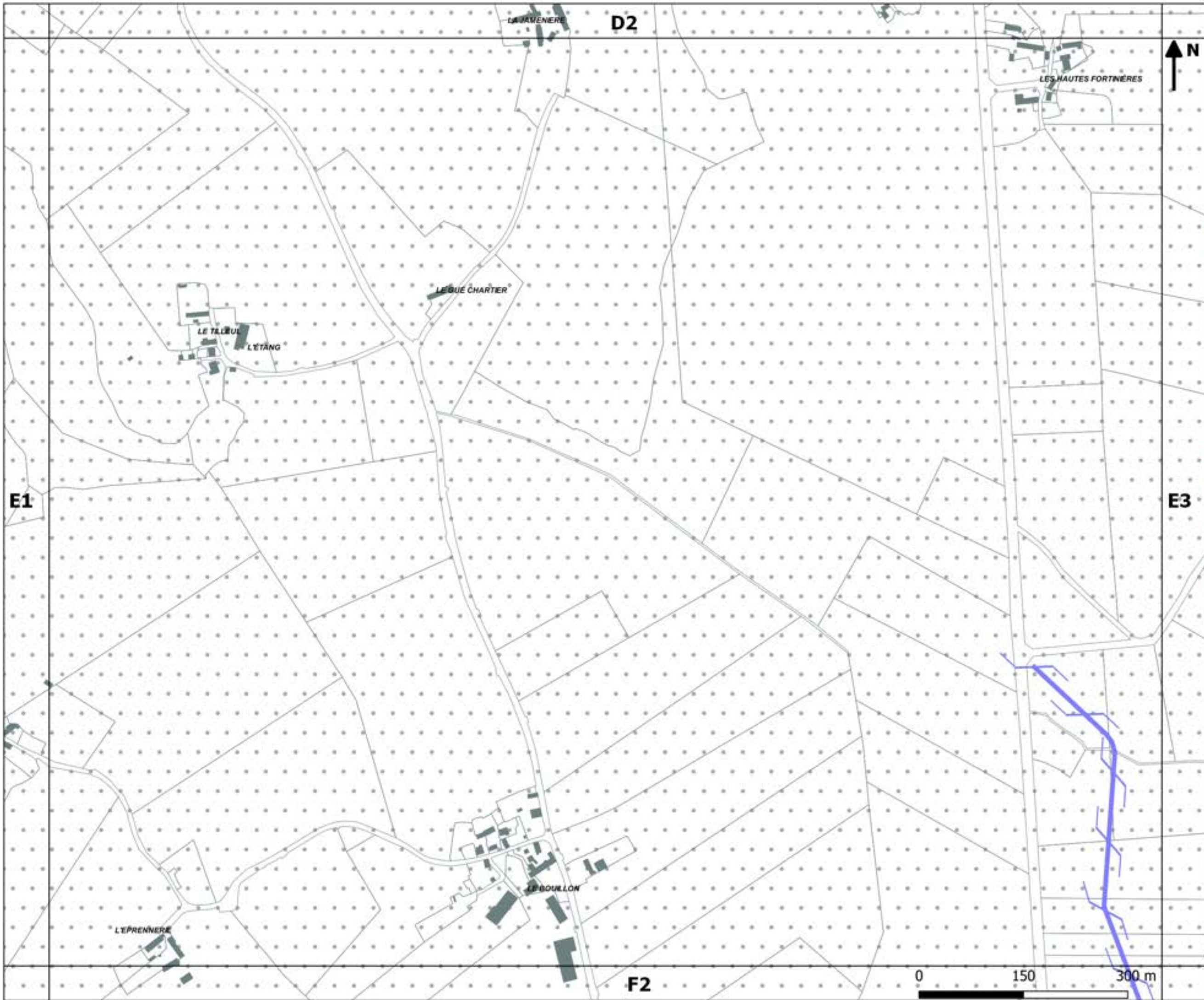
F1



Département Aménagement &
Développement
Service Planification Prospectives



E1



**PLAN LOCAL D'URBANISME
INTERCOMMUNAL**

Approbation : 13.02.2020


Arrêt de projet de la
Révision n°1 : 13.10.2022

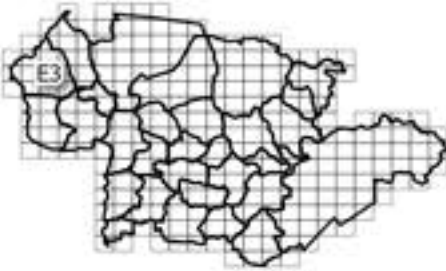
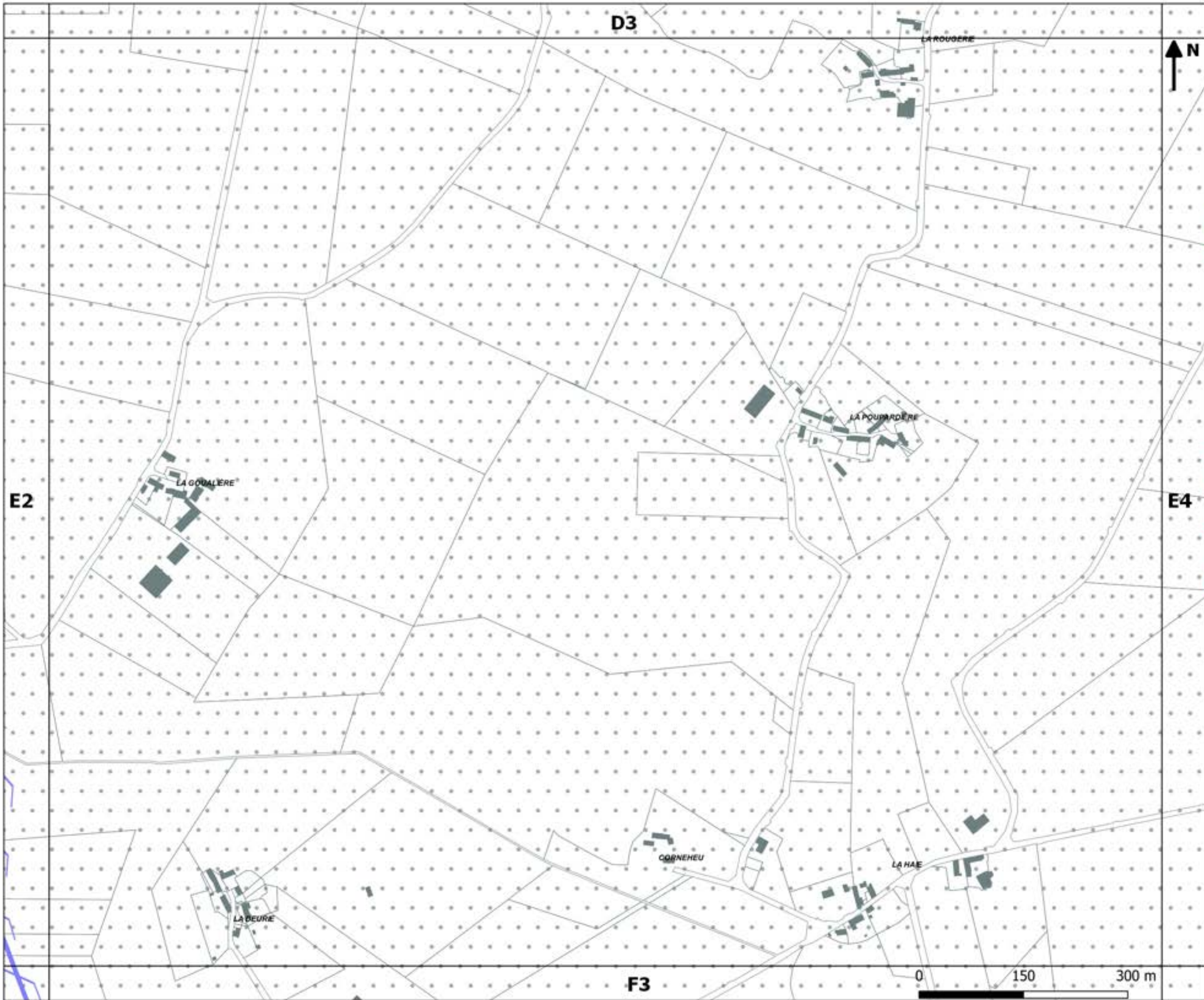
Pièce n°6
Annexes documentaires

6.2 Pièces graphiques

6.2.1 Servitudes d'utilité
publique

Département Aménagement &
Développement
Service Planification Prospectives





PLAN LOCAL D'URBANISME INTERCOMMUNAL

Approbation : 13.02.2020

Arrêt de projet de la Révision n°1 : 13.10.2022

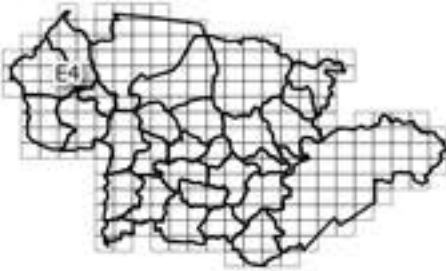
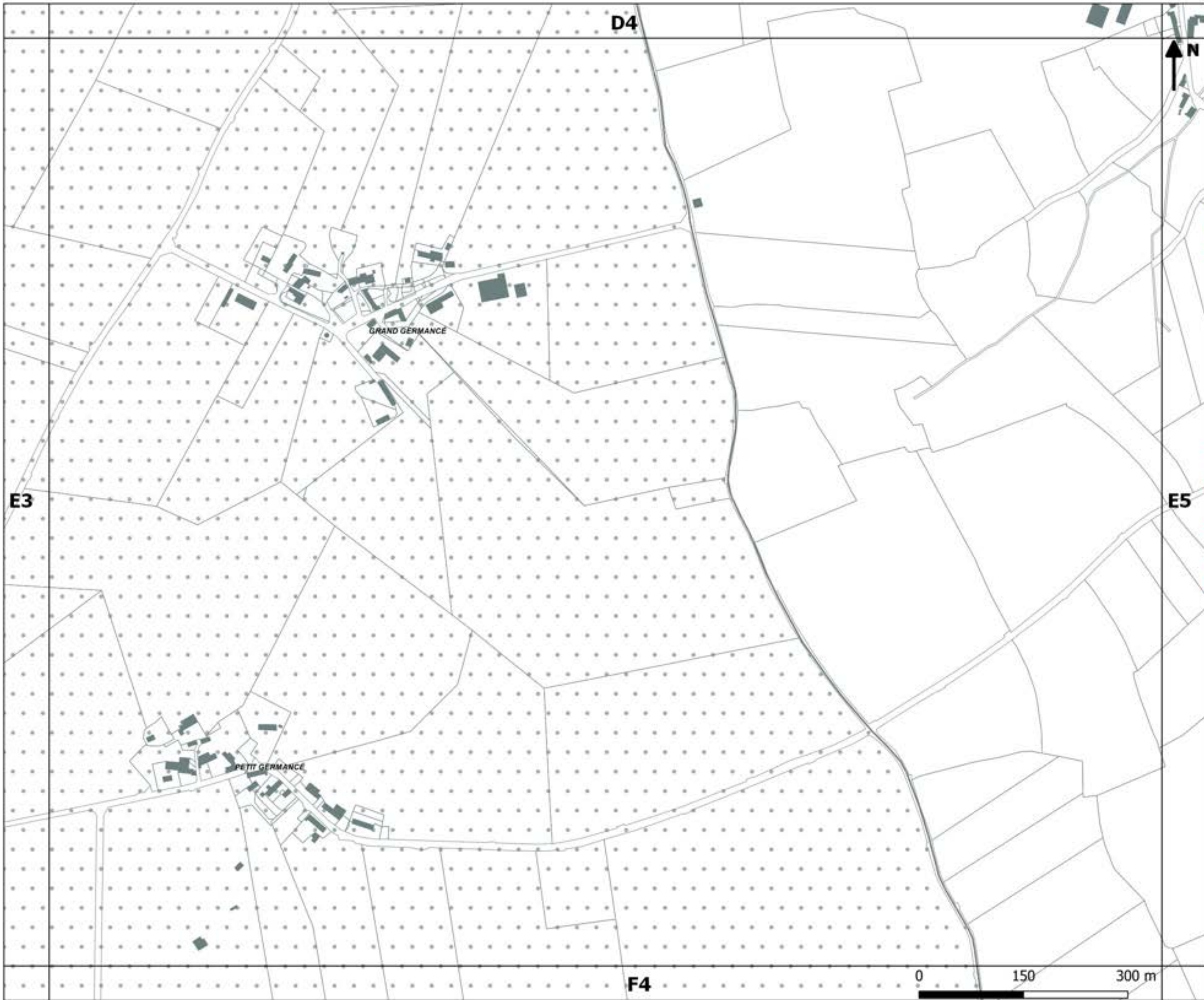
Pièce n°6
Annexes documentaires

6.2 Pièces graphiques

6.2.1 Servitudes d'utilité publique

Département Aménagement & Développement
Service Planification Prospectives





**PLAN LOCAL D'URBANISME
INTERCOMMUNAL**

Approbation : 13.02.2020

Arrêt de projet de la
Révision n°1 : 13.10.2022

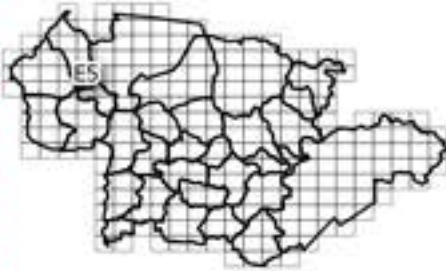
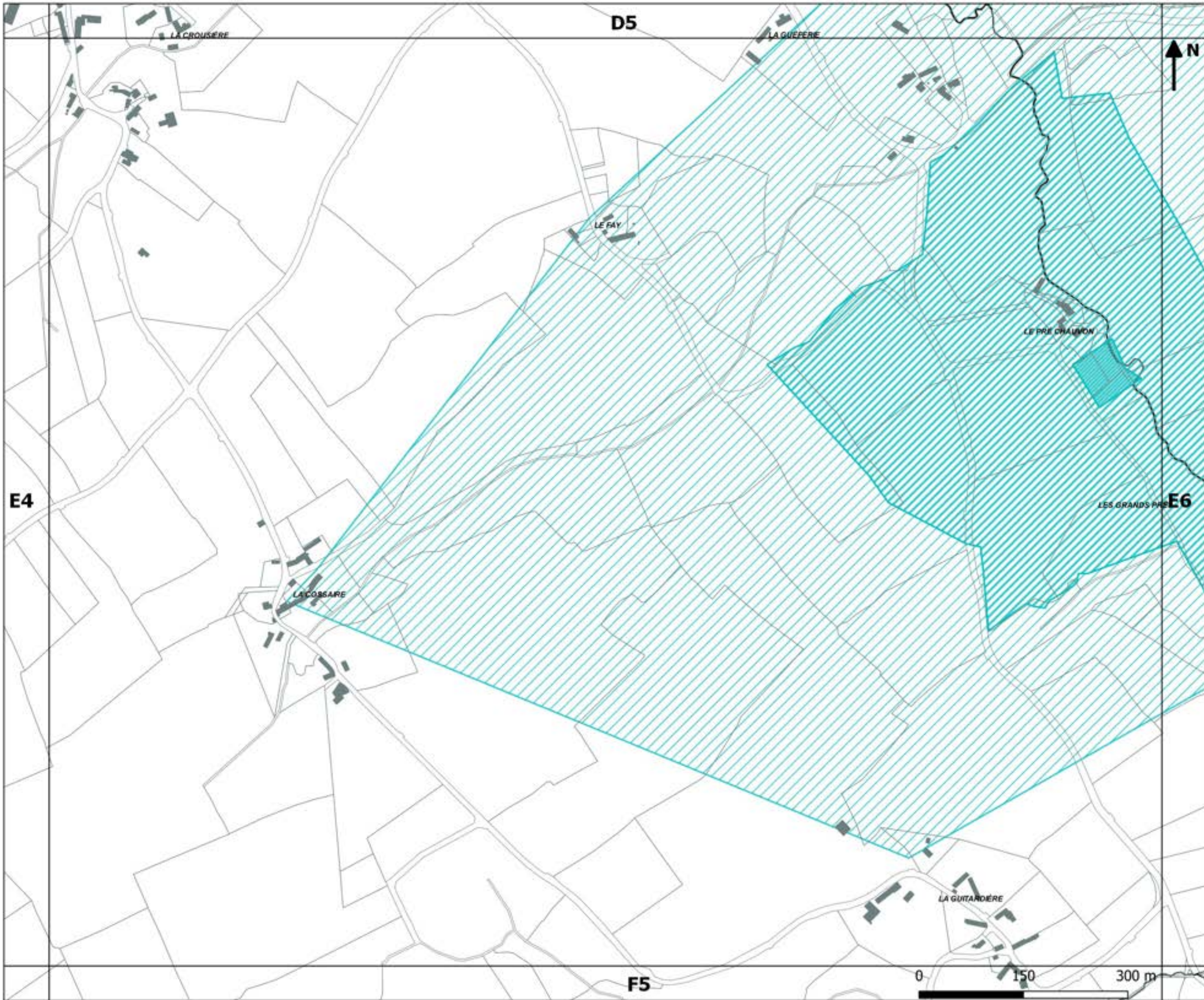
Pièce n°6
Annexes documentaires

6.2 Pièces graphiques

6.2.1 Servitudes d'utilité
publique

Département Aménagement &
Développement
Service Planification Prospectives





**PLAN LOCAL D'URBANISME
INTERCOMMUNAL**

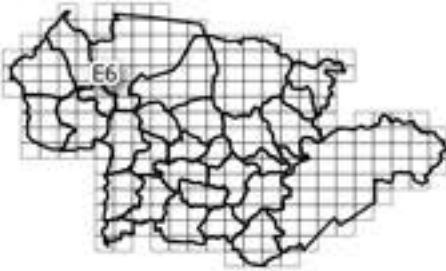
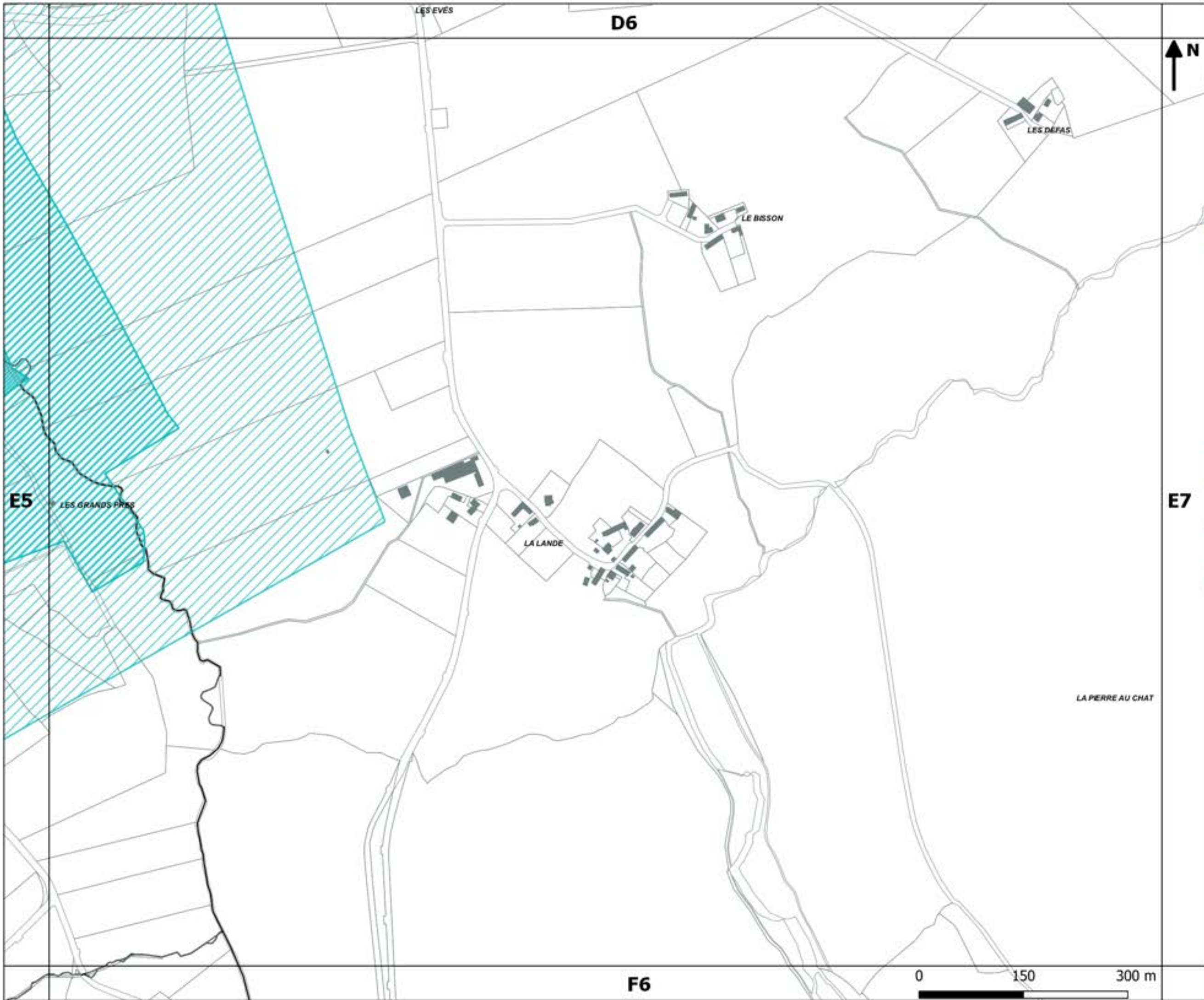
Approbation : 13.02.2020

Arrêt de projet de la
Révision n°1 : 13.10.2022

- Pièce n°6
- Annexes documentaires
- 6.2 Pièces graphiques
- 6.2.1 Servitudes d'utilité publique

Département Aménagement &
Développement
Service Planification Prospectives





**PLAN LOCAL D'URBANISME
INTERCOMMUNAL**

Approbation : 13.02.2020


Arrêt de projet de la
Révision n°1 : 13.10.2022

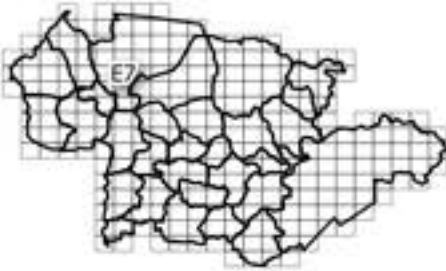
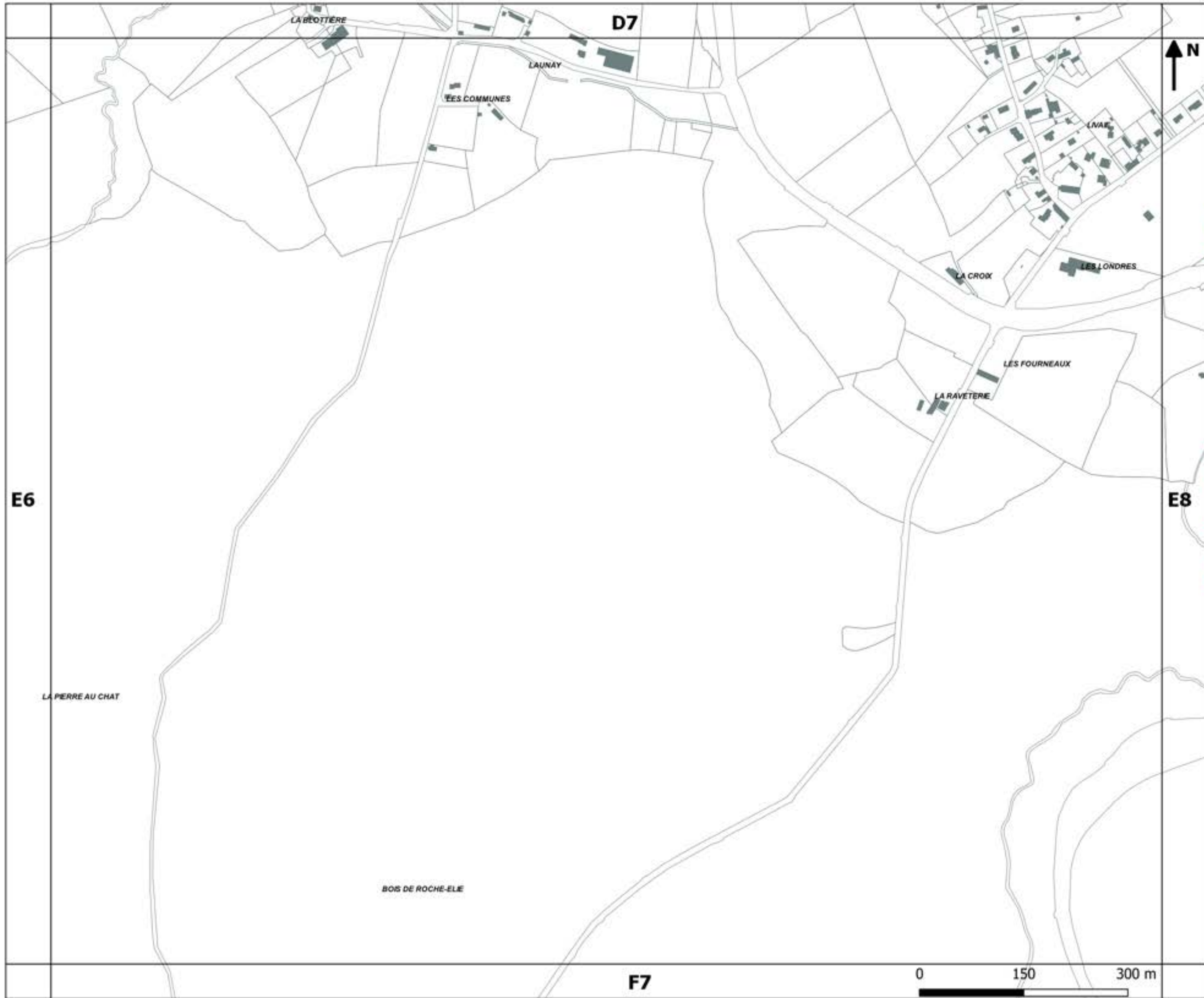
Pièce n°6
Annexes documentaires

6.2 Pièces graphiques

6.2.1 Servitudes d'utilité
publique

Département Aménagement &
Développement
Service Planification Prospectives





**PLAN LOCAL D'URBANISME
INTERCOMMUNAL**

Approbation : 13.02.2020


Arrêt de projet de la
Révision n°1 : 13.10.2022

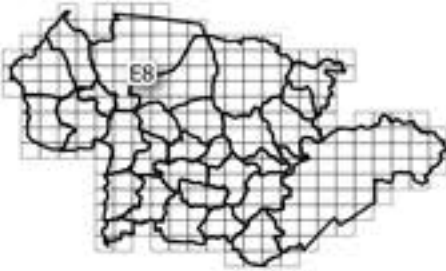
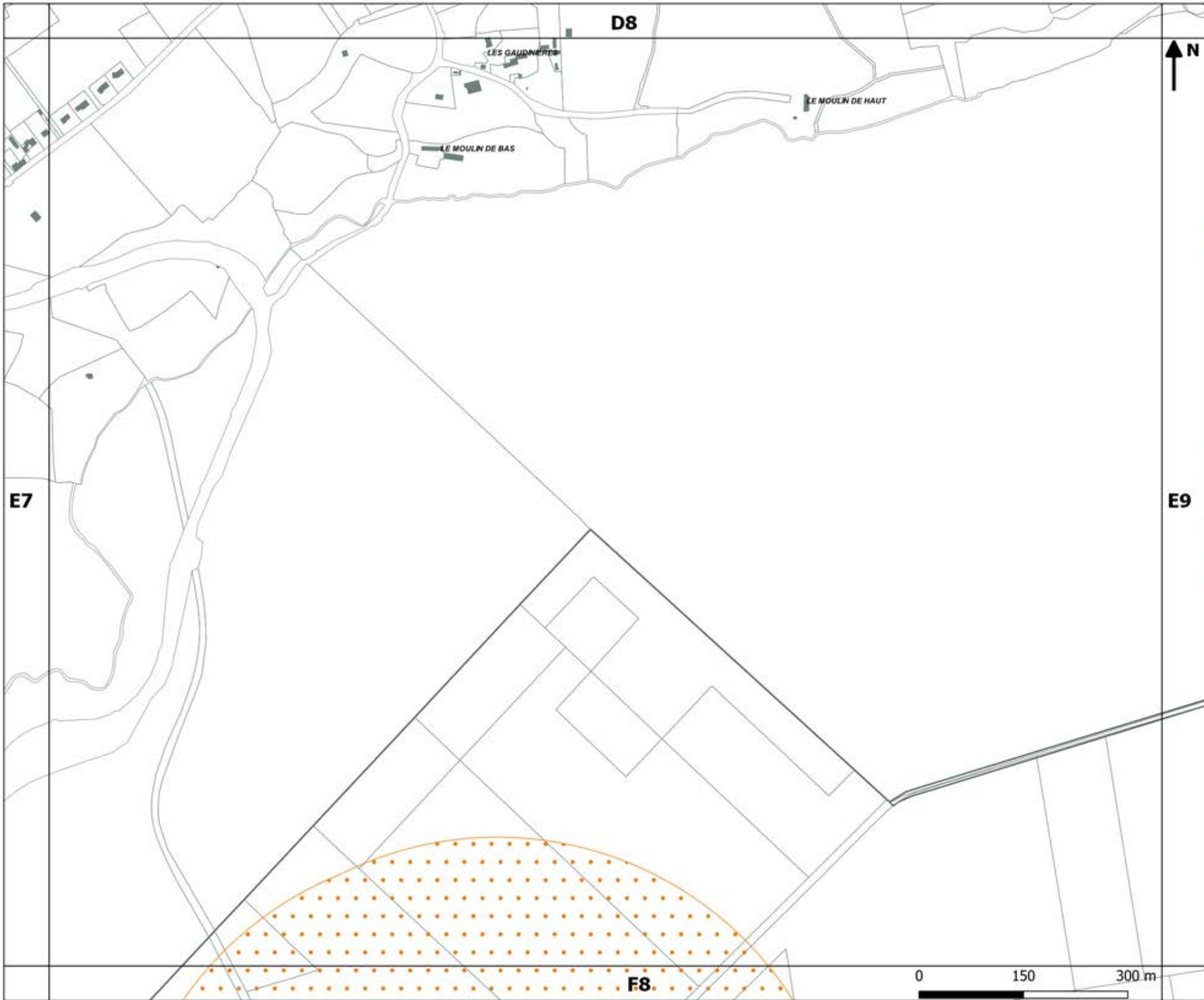
Pièce n°6
Annexes documentaires

6.2 Pièces graphiques

6.2.1 Servitudes d'utilité
publique

Département Aménagement &
Développement
Service Planification Prospectives





**PLAN LOCAL D'URBANISME
INTERCOMMUNAL**

Approbation : 13.02.2020

Arrêt de projet de la
Révision n°1 : 13.10.2022

Pièce n°6
Annexes documentaires

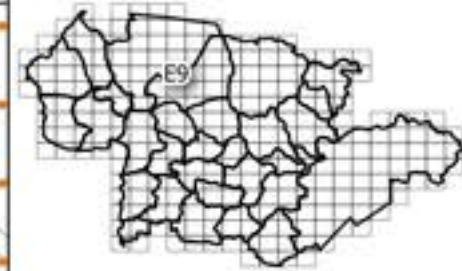
6.2 Pièces graphiques

6.2.1 Servitudes d'utilité
publique

Département Aménagement &
Développement
Service Planification Prospectives



D9



**PLAN LOCAL D'URBANISME
INTERCOMMUNAL**

Approbation : 13.02.2020

Arrêt de projet de la
Révision n°1 : 13.10.2022

Pièce n°6
Annexes documentaires

6.2 Pièces graphiques

6.2.1 Servitudes d'utilité
publique

E10

E8

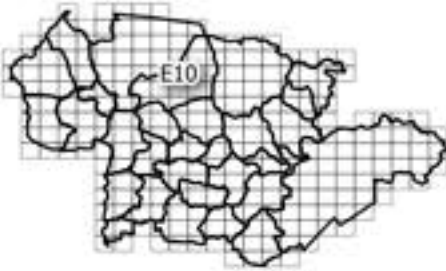
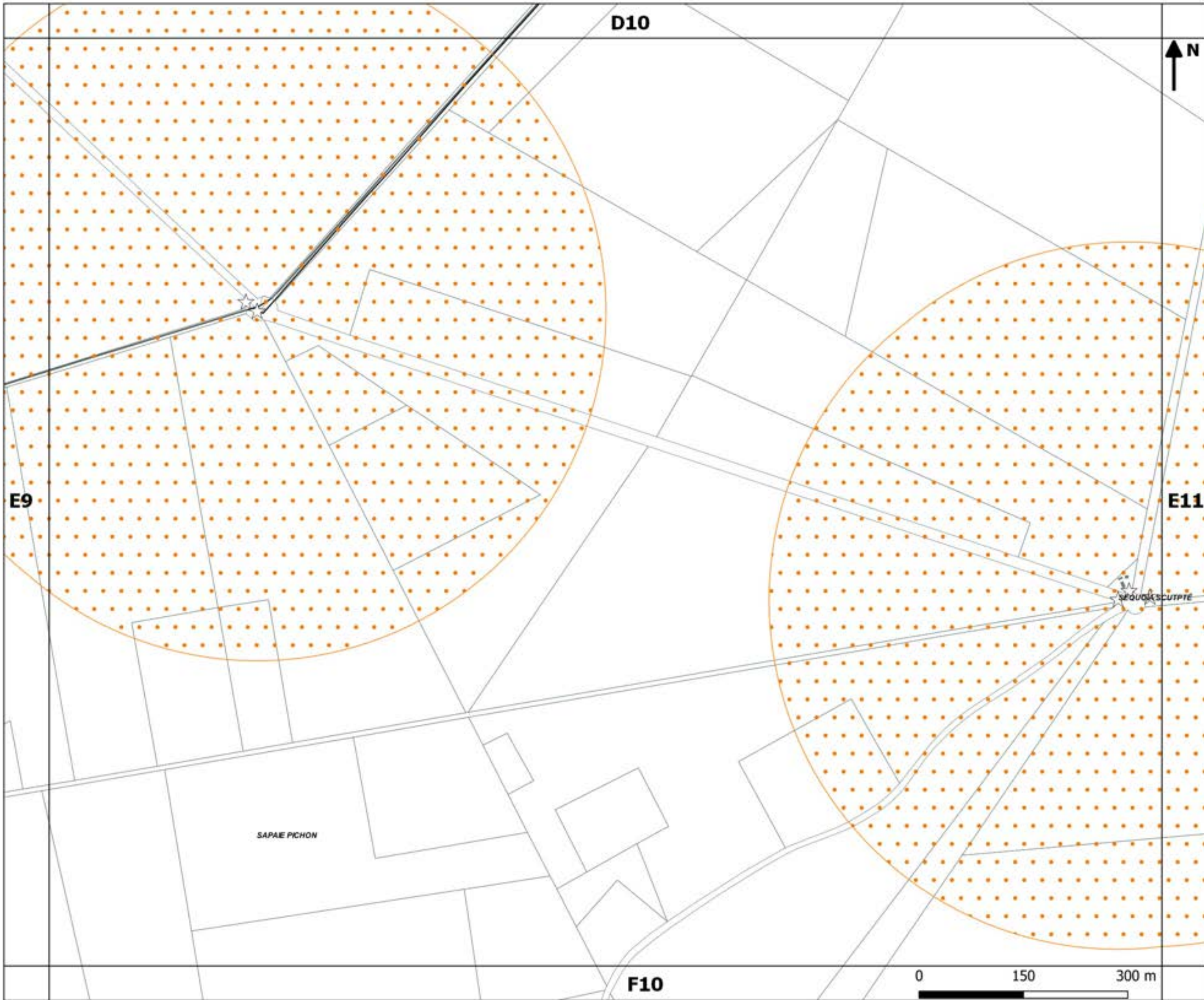
F9

0 150 300 m

Département Aménagement &
Développement
Service Planification Prospectives



E9



**PLAN LOCAL D'URBANISME
INTERCOMMUNAL**

Approbation : 13.02.2020

Arrêt de projet de la
Révision n°1 : 13.10.2022

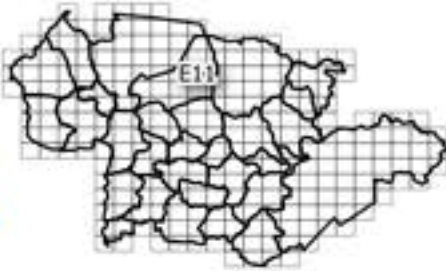
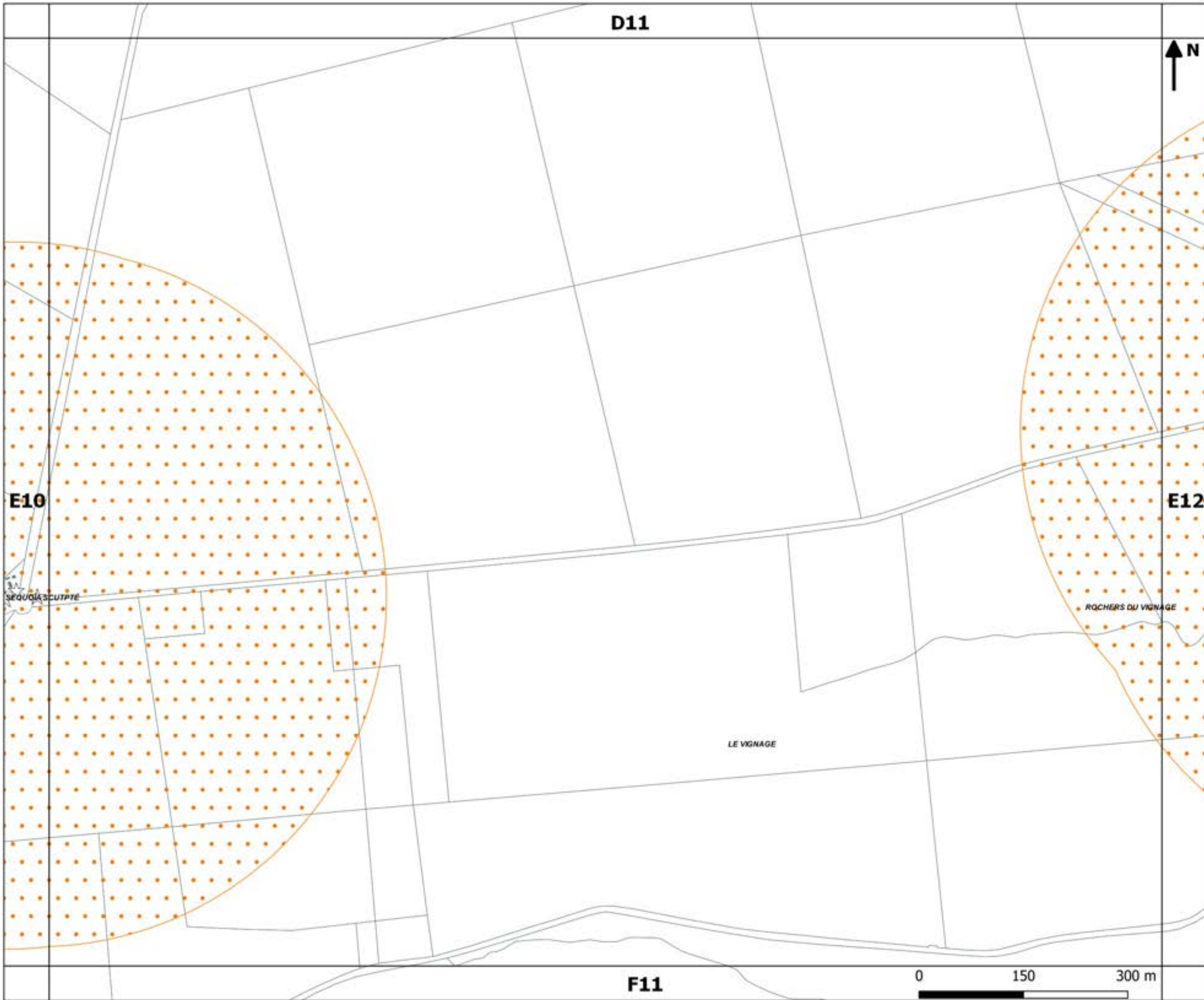
Pièce n°6
Annexes documentaires

6.2 Pièces graphiques

6.2.1 Servitudes d'utilité
publique

Département Aménagement &
Développement
Service Planification Prospectives





**PLAN LOCAL D'URBANISME
INTERCOMMUNAL**

Approbation : 13.02.2020

Arrêt de projet de la
Révision n°1 : 13.10.2022

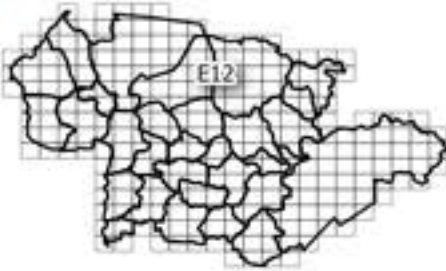
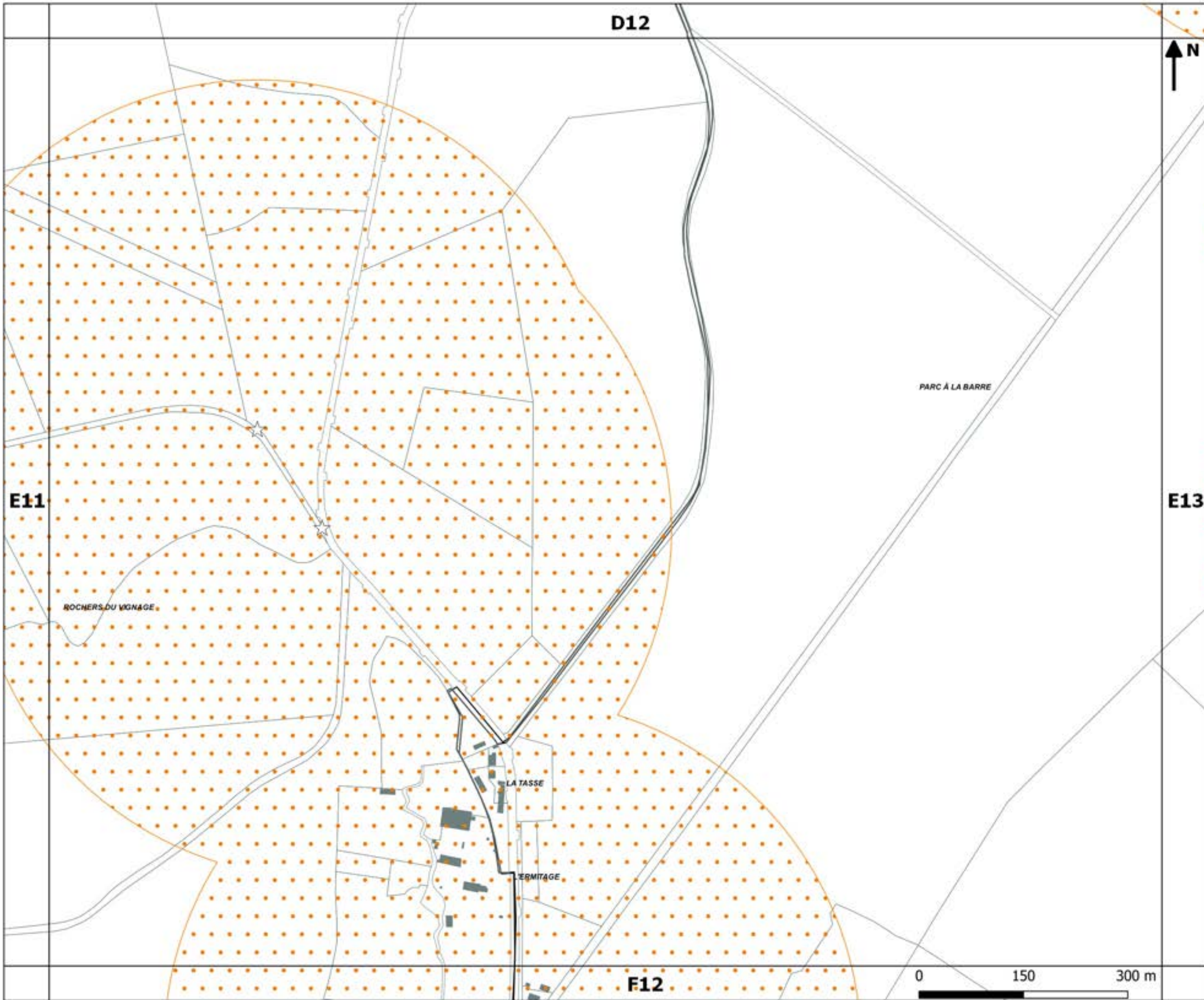
Pièce n°6
Annexes documentaires

6.2 Pièces graphiques

6.2.1 Servitudes d'utilité
publique

Département Aménagement &
Développement
Service Planification Prospectives





**PLAN LOCAL D'URBANISME
INTERCOMMUNAL**

Approbation : 13.02.2020

Arrêt de projet de la
Révision n°1 : 13.10.2022

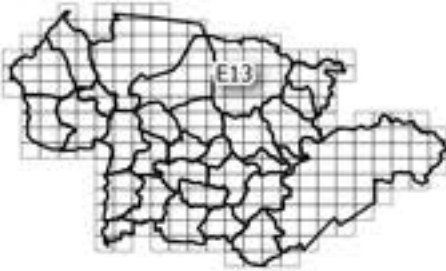
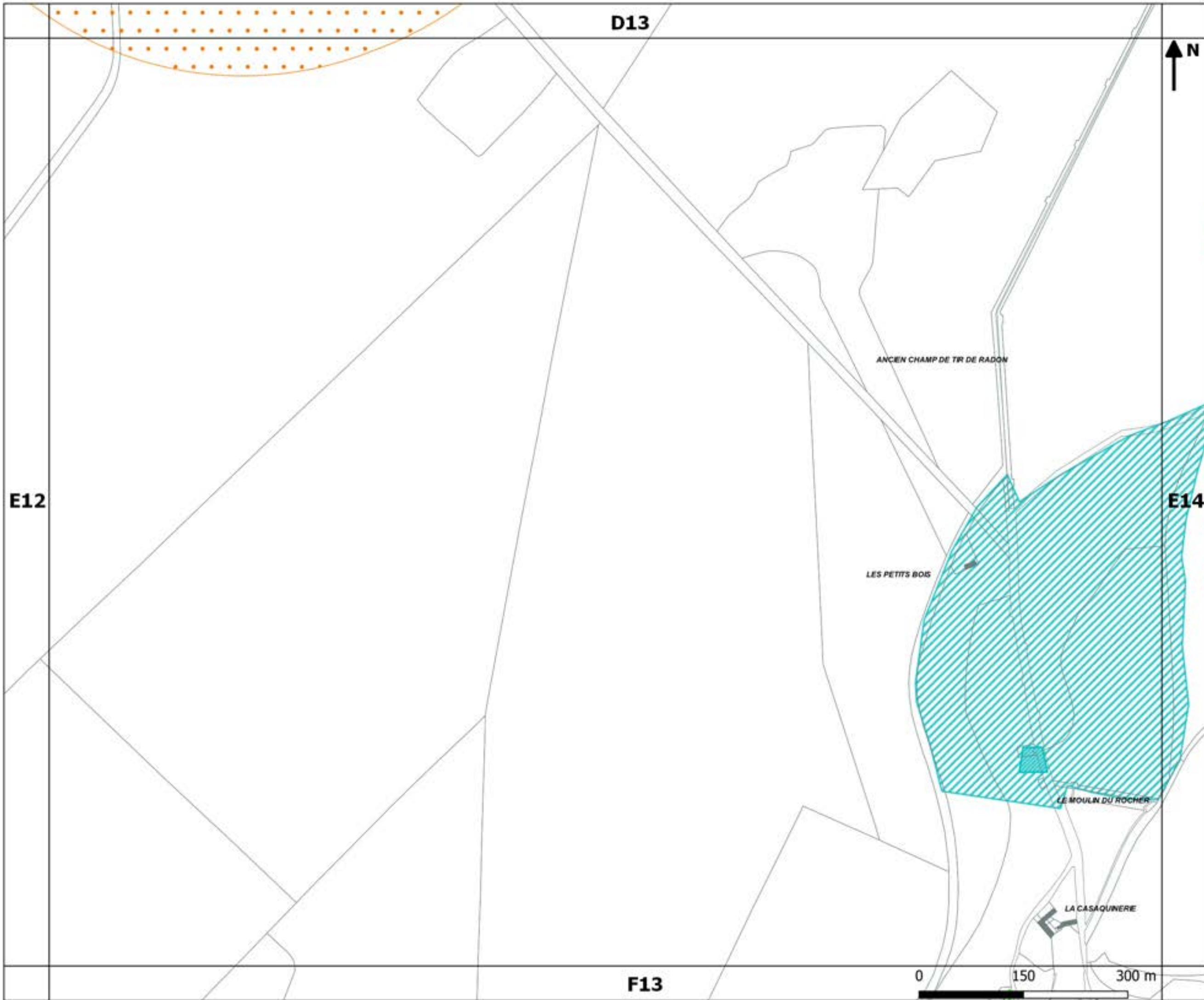
Pièce n°6
Annexes documentaires

6.2 Pièces graphiques

6.2.1 Servitudes d'utilité
publique

Département Aménagement &
Développement
Service Planification Prospectives





**PLAN LOCAL D'URBANISME
INTERCOMMUNAL**

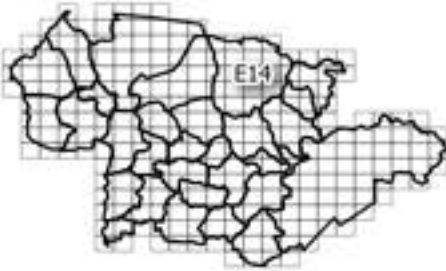
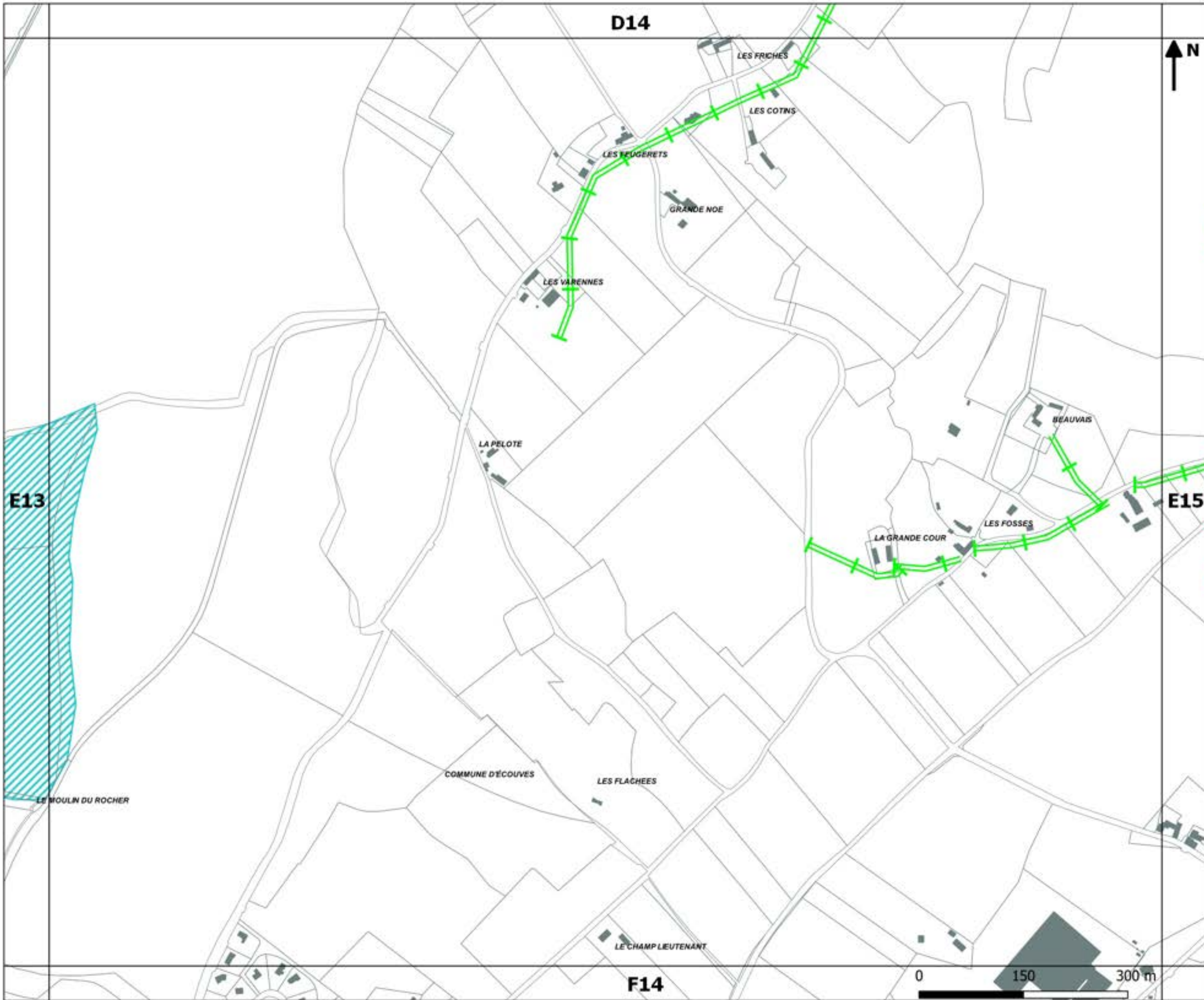
Approbation : 13.02.2020

Arrêt de projet de la
Révision n°1 : 13.10.2022

- Pièce n°6
- Annexes documentaires
- 6.2 Pièces graphiques
- 6.2.1 Servitudes d'utilité publique

Département Aménagement &
Développement
Service Planification Prospectives






**PLAN LOCAL D'URBANISME
INTERCOMMUNAL**

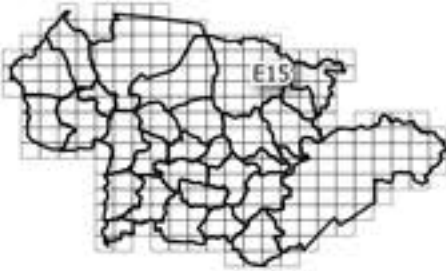
Approbation : 13.02.2020

Arrêt de projet de la
Révision n°1 : 13.10.2022

Pièce n°6
Annexes documentaires
6.2 Pièces graphiques
6.2.1 Servitudes d'utilité
publique

Département Aménagement &
Développement
Service Planification Prospectives





**PLAN LOCAL D'URBANISME
INTERCOMMUNAL**

Approbation : 13.02.2020

Arrêt de projet de la
Révision n°1 : 13.10.2022

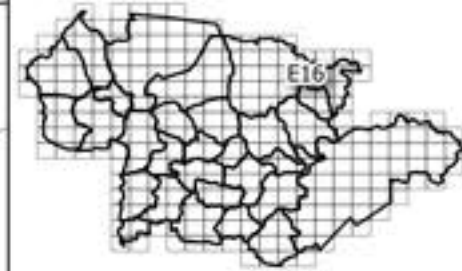
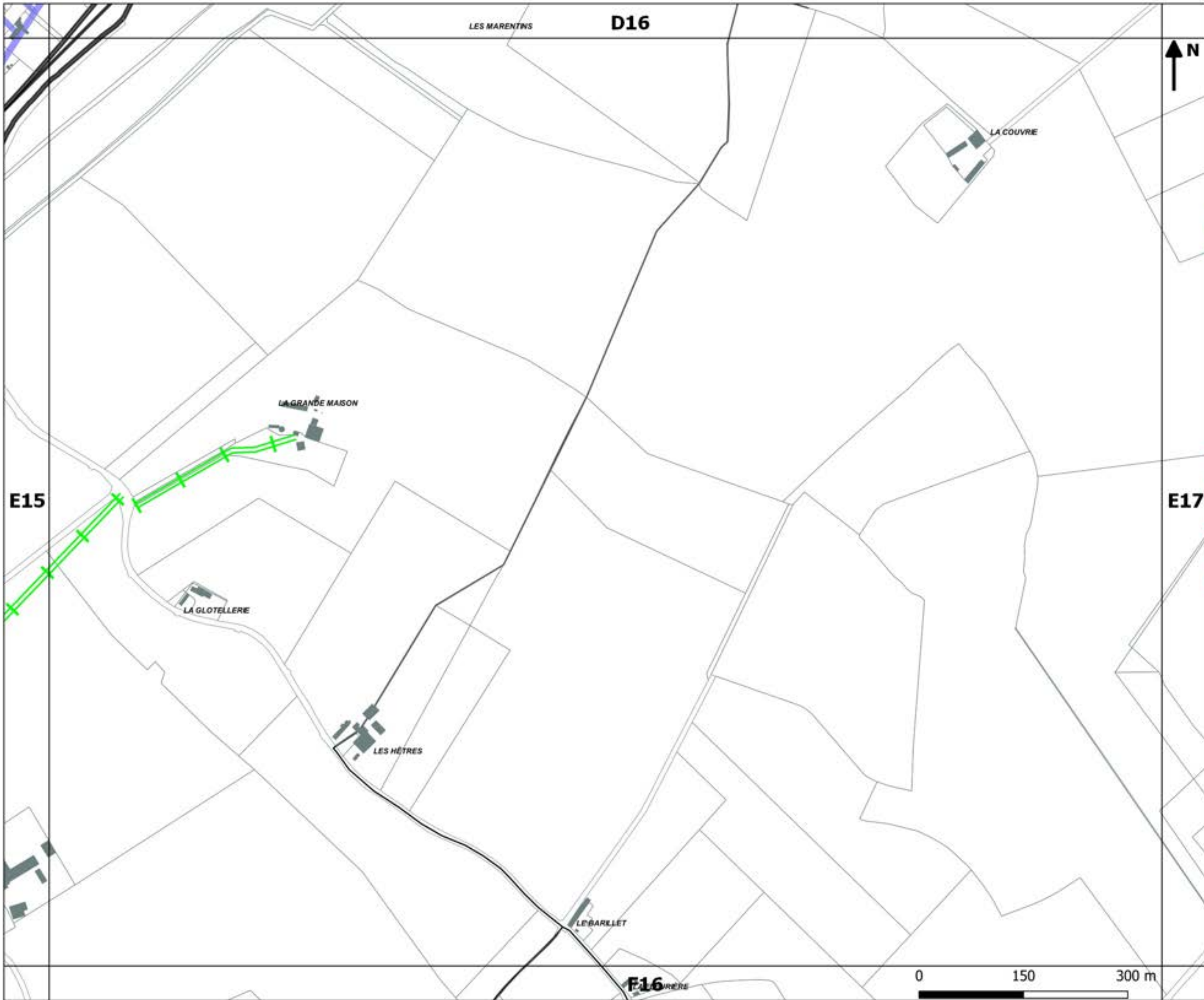
Pièce n°6
Annexes documentaires

6.2 Pièces graphiques

6.2.1 Servitudes d'utilité
publique

Département Aménagement &
Développement
Service Planification Prospectives





**PLAN LOCAL D'URBANISME
INTERCOMMUNAL**

Approbation : 13.02.2020

Arrêt de projet de la
Révision n°1 : 13.10.2022

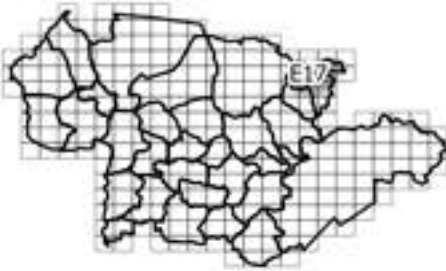
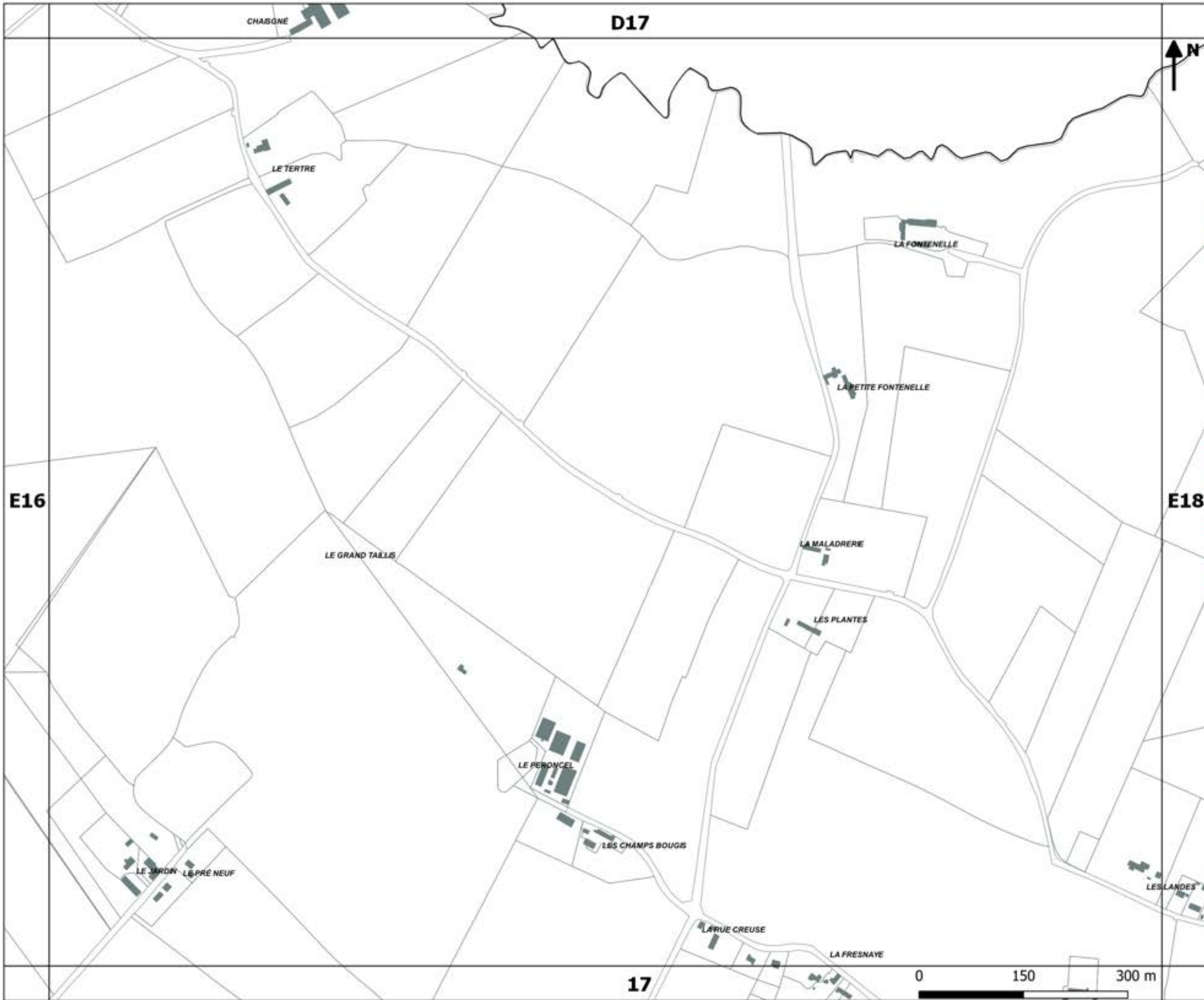
Pièce n°6
Annexes documentaires

6.2 Pièces graphiques

6.2.1 Servitudes d'utilité
publique

Département Aménagement &
Développement
Service Planification Prospectives





**PLAN LOCAL D'URBANISME
INTERCOMMUNAL**

Approbation : 13.02.2020

Arrêt de projet de la
Révision n°1 : 13.10.2022

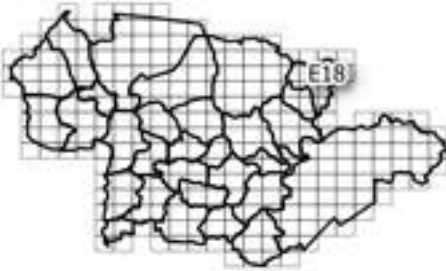
Pièce n°6
Annexes documentaires

6.2 Pièces graphiques

6.2.1 Servitudes d'utilité
publique

Département Aménagement &
Développement
Service Planification Prospectives





**PLAN LOCAL D'URBANISME
INTERCOMMUNAL**

Approbation : 13.02.2020


Arrêt de projet de la
Révision n°1 : 13.10.2022

Pièce n°6
Annexes documentaires

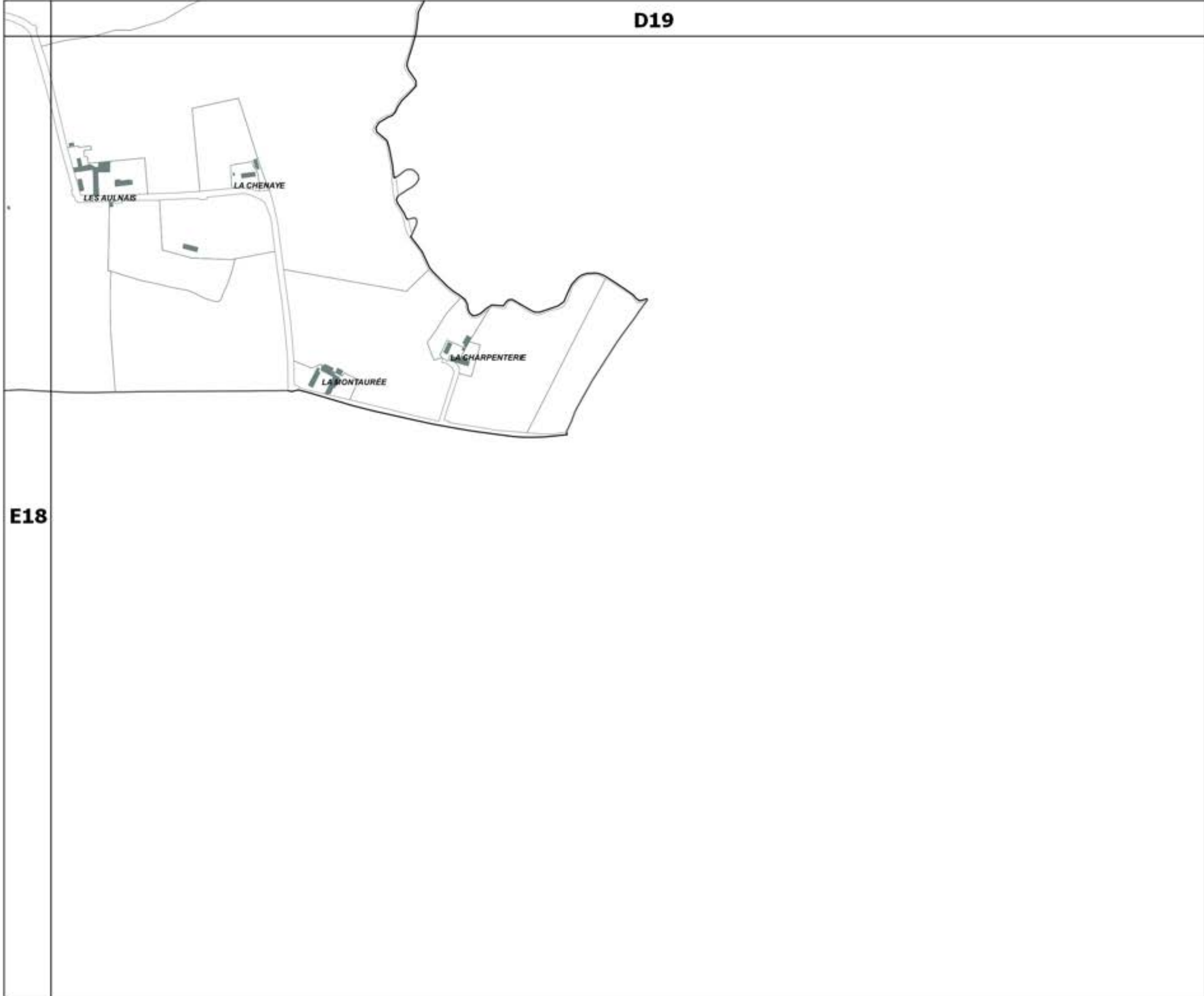
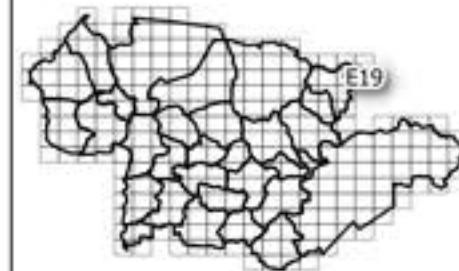
6.2 Pièces graphiques

6.2.1 Servitudes d'utilité
publique

Département Aménagement &
Développement
Service Planification Prospectives



D19



**PLAN LOCAL D'URBANISME
INTERCOMMUNAL**

Approbation : 13.02.2020

Arrêt de projet de la
Révision n°1 : 13.10.2022

Pièce n°6
Annexes documentaires

6.2 Pièces graphiques

6.2.1 Servitudes d'utilité
publique

E18

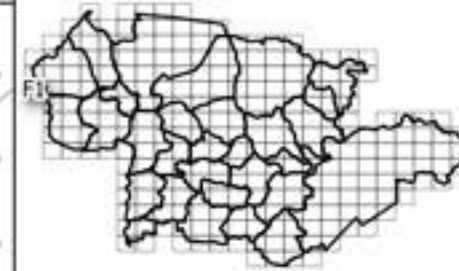

0 150 300 m

Département Aménagement &
Développement
Service Planification Prospectives



E19

E1



**PLAN LOCAL D'URBANISME
INTERCOMMUNAL**

Approbation : 13.02.2020

Arrêt de projet de la
Révision n°1 : 13.10.2022

Pièce n°6
Annexes documentaires

6.2 Pièces graphiques

6.2.1 Servitudes d'utilité
publique

F2

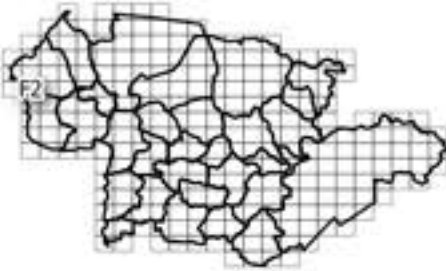
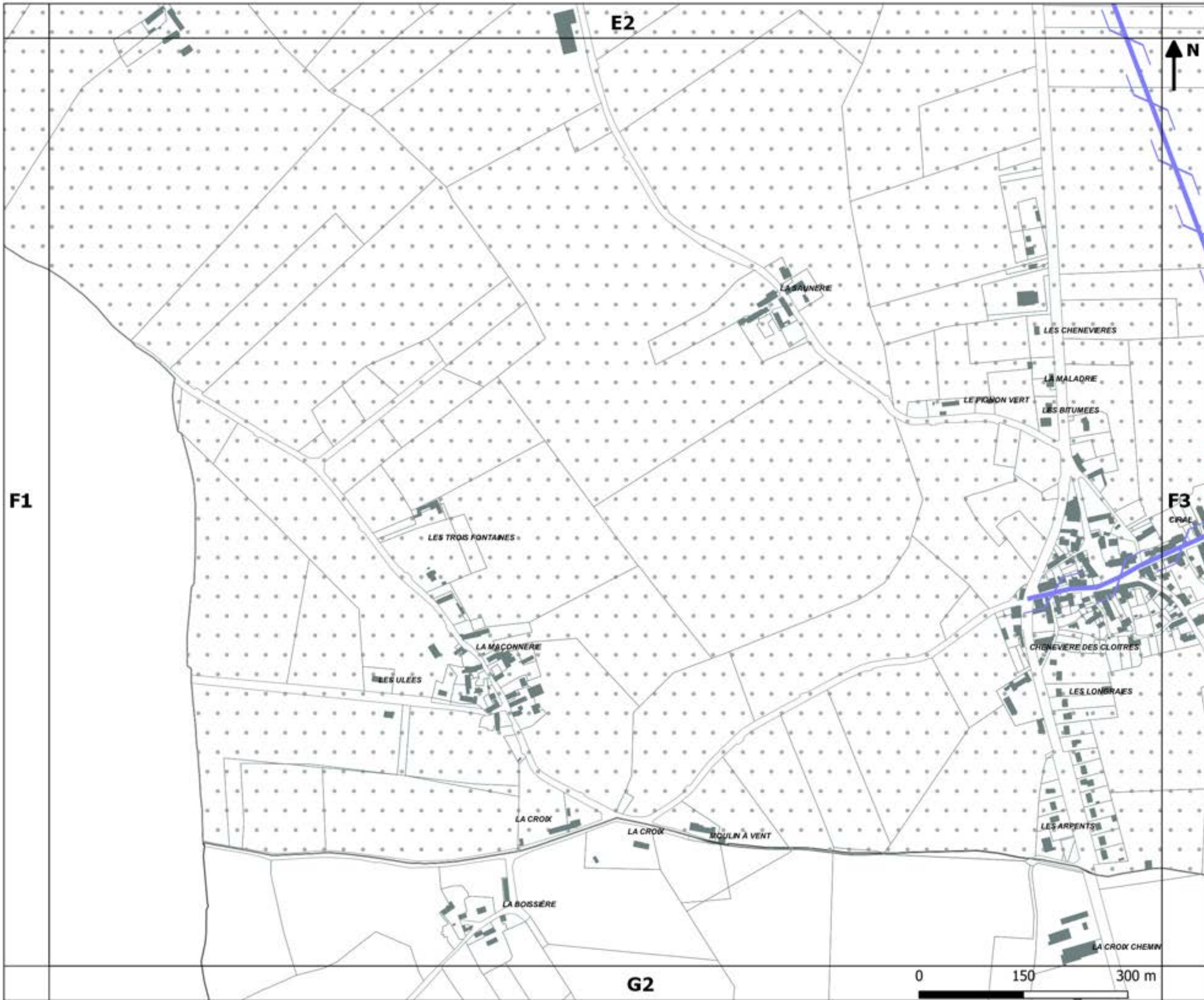
Département Aménagement &
Développement
Service Planification Prospectives



0 150 300 m



F1



PLAN LOCAL D'URBANISME INTERCOMMUNAL

Approbation : 13.02.2020

Arrêt de projet de la Révision n°1 : 13.10.2022

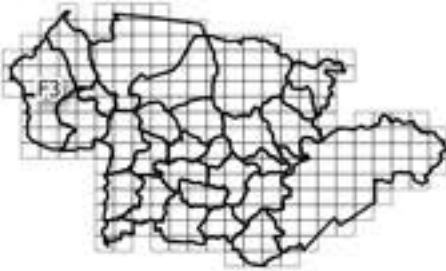
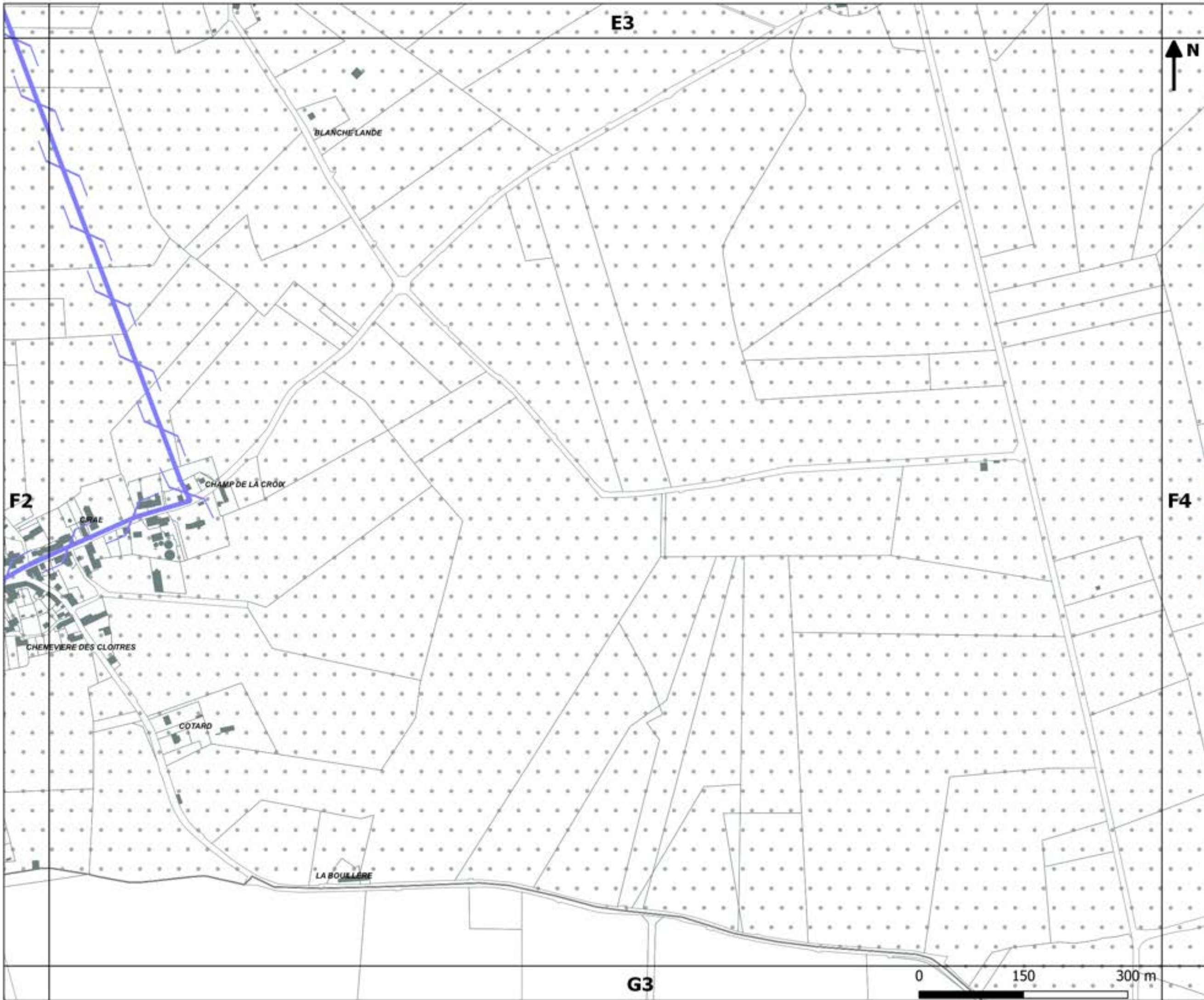
Pièce n°6
Annexes documentaires

6.2 Pièces graphiques

6.2.1 Servitudes d'utilité publique

Département Aménagement & Développement
Service Planification Prospectives





**PLAN LOCAL D'URBANISME
INTERCOMMUNAL**

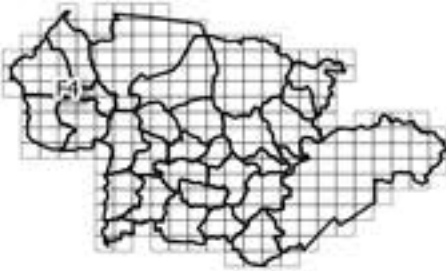
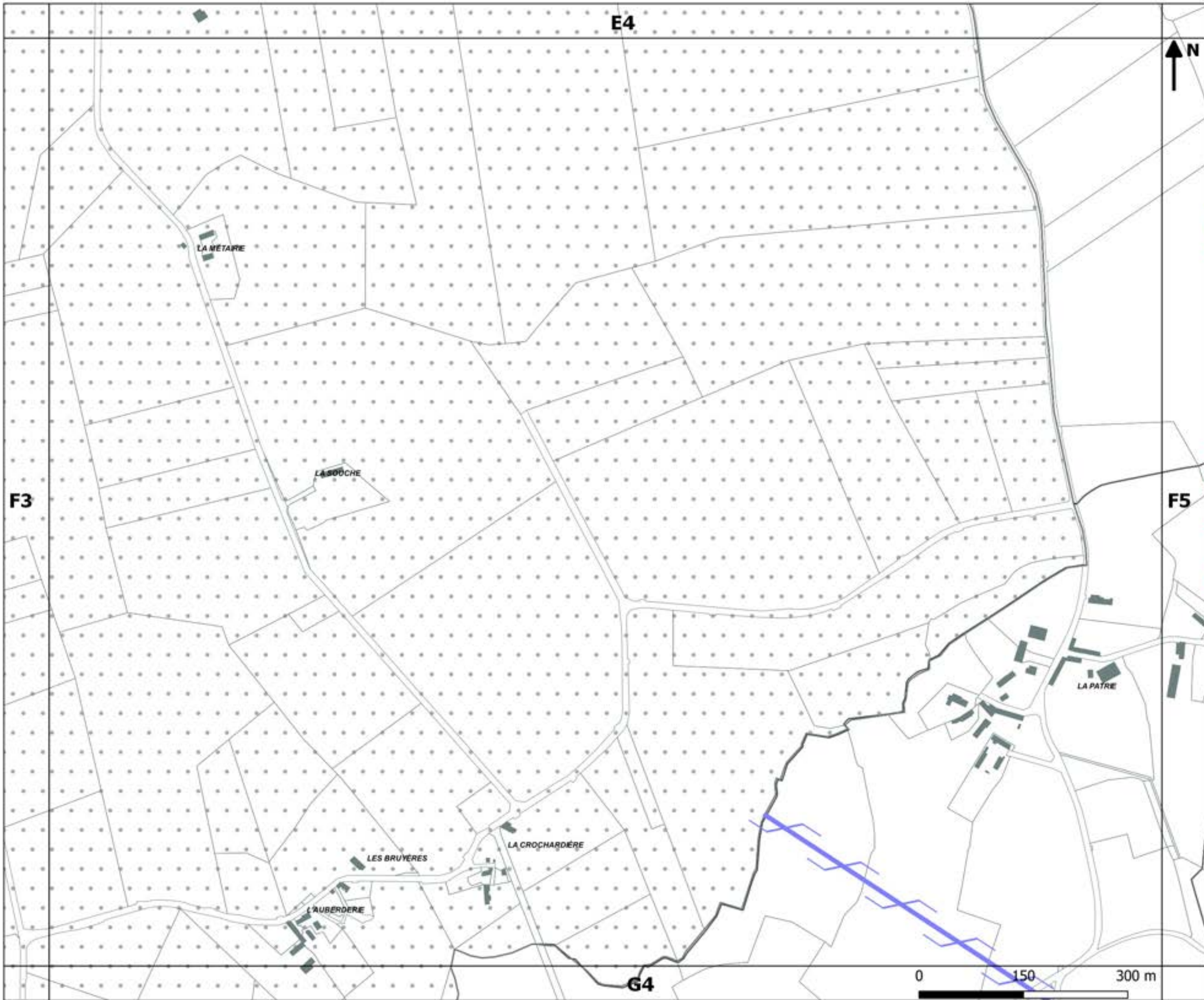
Approbation : 13.02.2020

Arrêt de projet de la
Révision n°1 : 13.10.2022

- Pièce n°6
- Annexes documentaires
- 6.2 Pièces graphiques
- 6.2.1 Servitudes d'utilité
publique

Département Aménagement &
Développement
Service Planification Prospectives





**PLAN LOCAL D'URBANISME
INTERCOMMUNAL**

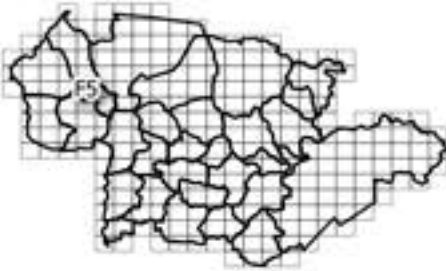
Approbation : 13.02.2020

Arrêt de projet de la
Révision n°1 : 13.10.2022

- Pièce n°6
- Annexes documentaires
- 6.2 Pièces graphiques
- 6.2.1 Servitudes d'utilité publique

Département Aménagement &
Développement
Service Planification Prospectives





**PLAN LOCAL D'URBANISME
INTERCOMMUNAL**

Approbation : 13.02.2020


Arrêt de projet de la
Révision n°1 : 13.10.2022

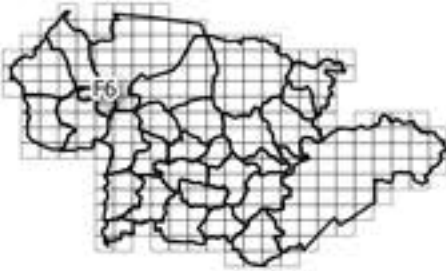
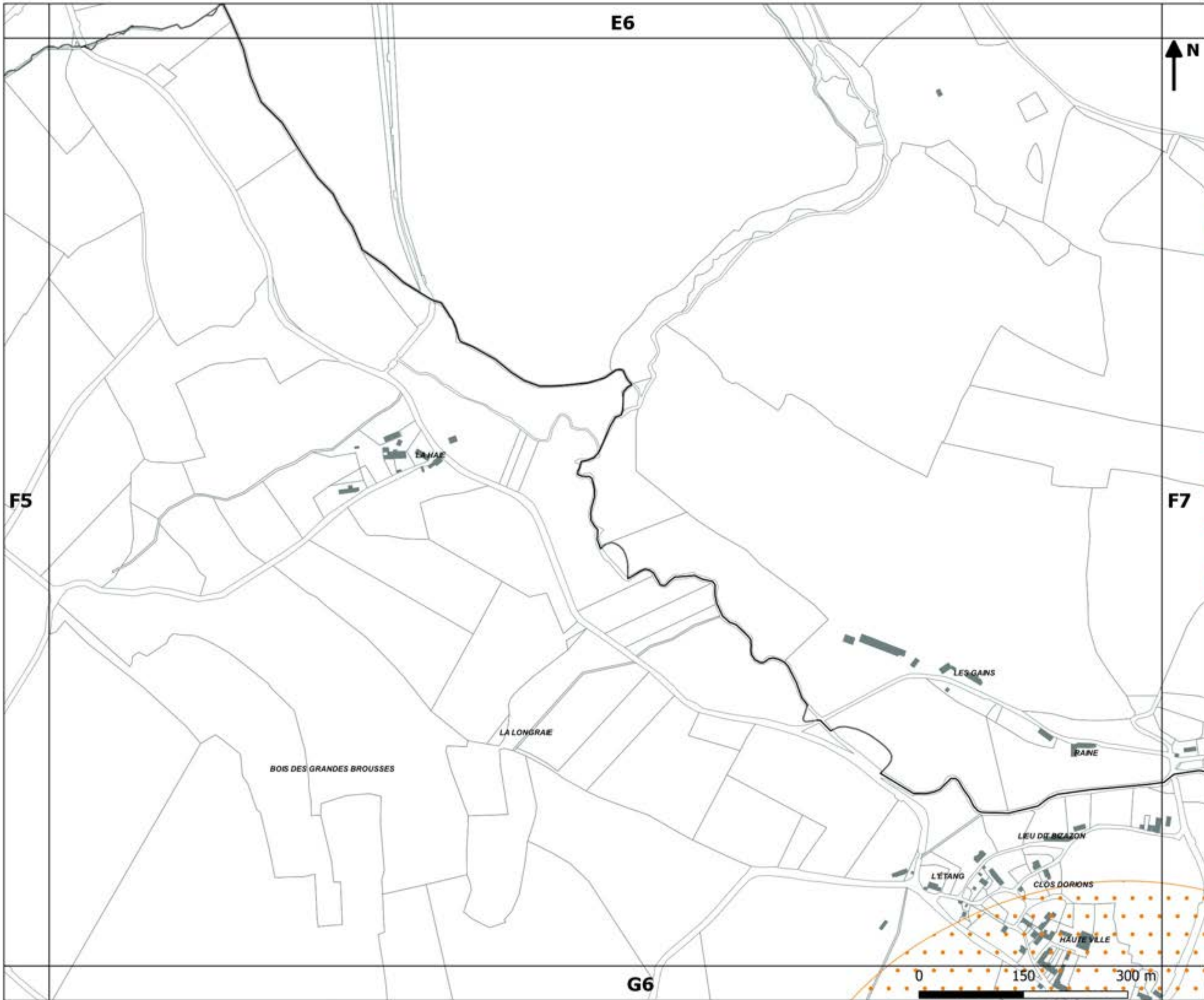
Pièce n°6
Annexes documentaires

6.2 Pièces graphiques

6.2.1 Servitudes d'utilité
publique

Département Aménagement &
Développement
Service Planification Prospectives





PLAN LOCAL D'URBANISME INTERCOMMUNAL

Approbation : 13.02.2020

Arrêt de projet de la Révision n°1 : 13.10.2022

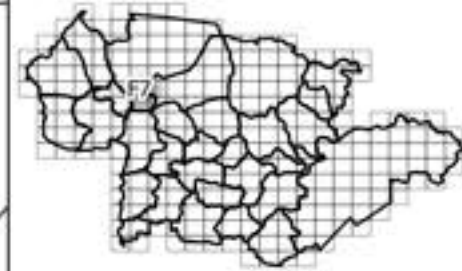
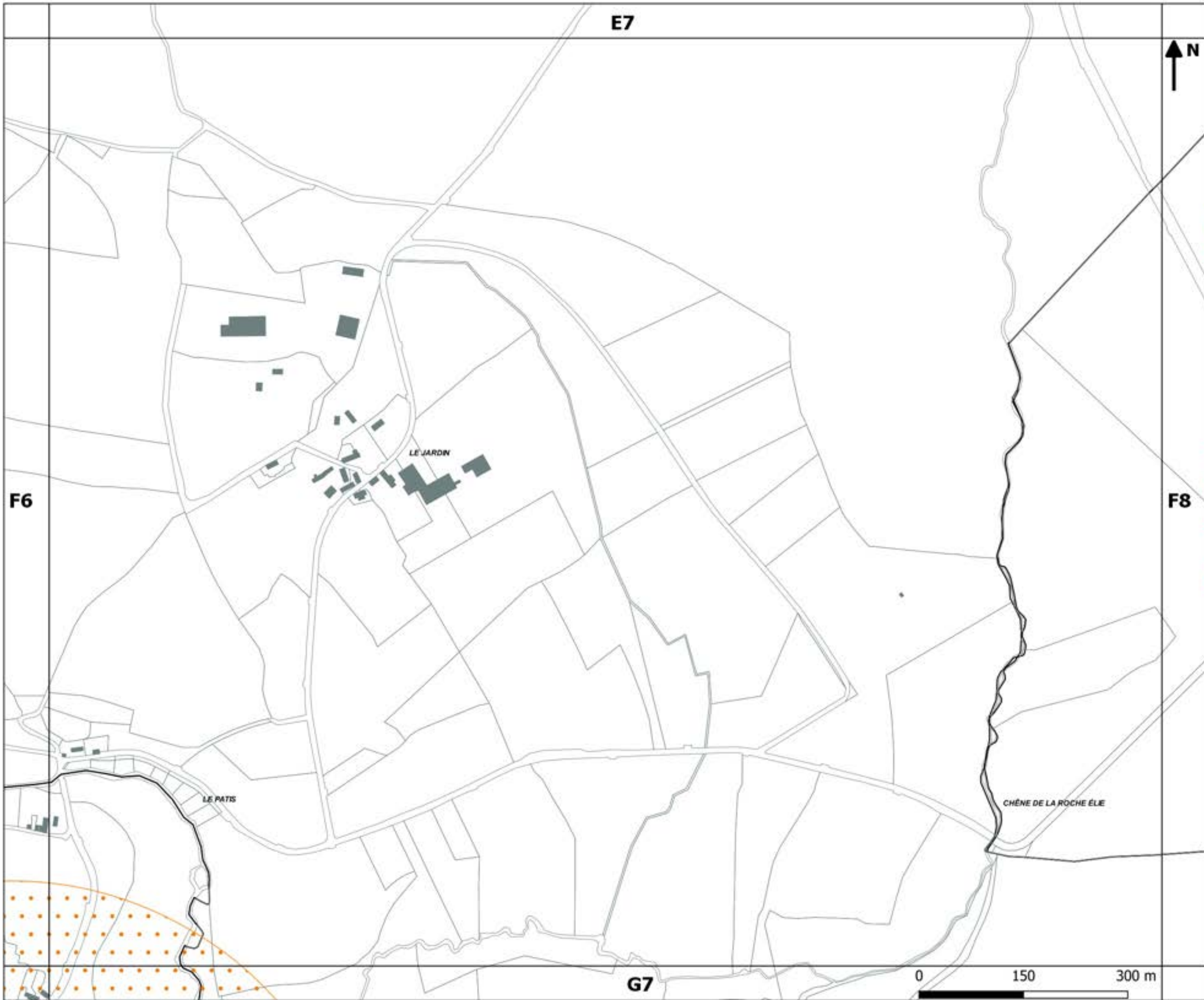
Pièce n°6
Annexes documentaires

6.2 Pièces graphiques

6.2.1 Servitudes d'utilité publique

Département Aménagement & Développement
Service Planification Prospectives





**PLAN LOCAL D'URBANISME
INTERCOMMUNAL**

Approbation : 13.02.2020

Arrêt de projet de la
Révision n°1 : 13.10.2022

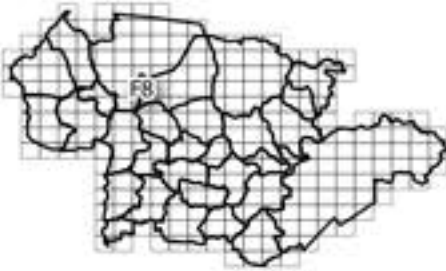
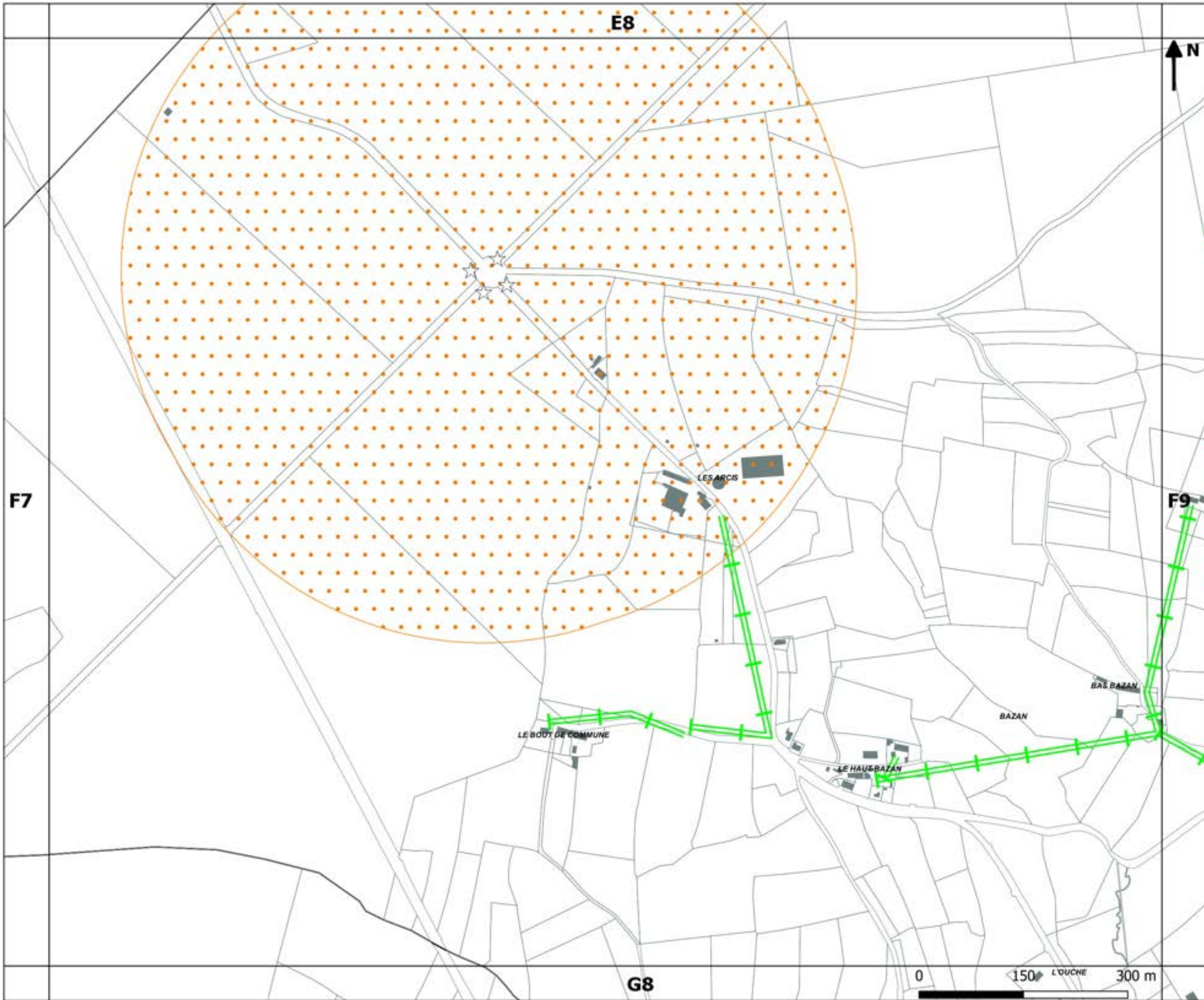
Pièce n°6
Annexes documentaires

6.2 Pièces graphiques

6.2.1 Servitudes d'utilité
publique

Département Aménagement &
Développement
Service Planification Prospectives





**PLAN LOCAL D'URBANISME
INTERCOMMUNAL**

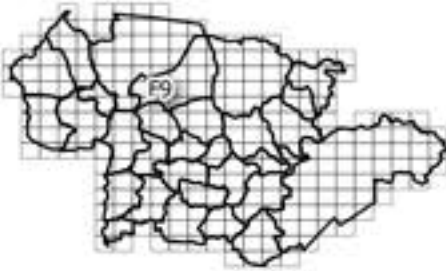
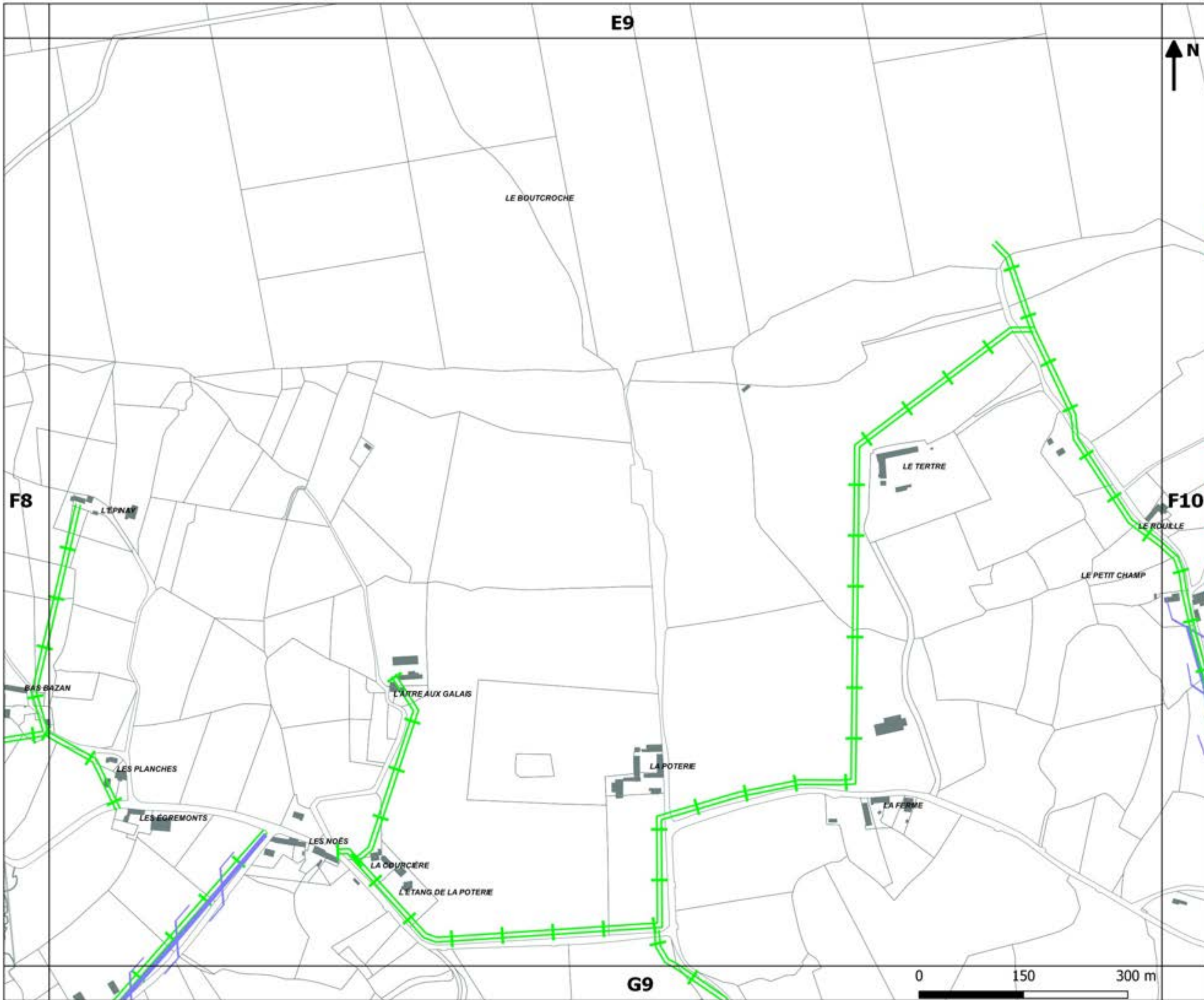
Approbation : 13.02.2020

Arrêt de projet de la
Révision n°1 : 13.10.2022

- Pièce n°6
- Annexes documentaires
- 6.2 Pièces graphiques
- 6.2.1 Servitudes d'utilité publique

Département Aménagement &
Développement
Service Planification Prospectives





**PLAN LOCAL D'URBANISME
INTERCOMMUNAL**

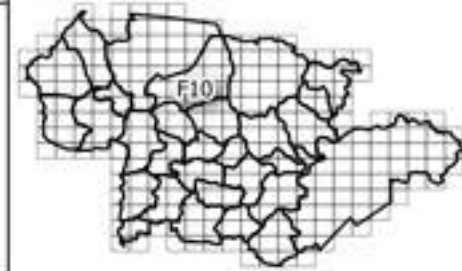
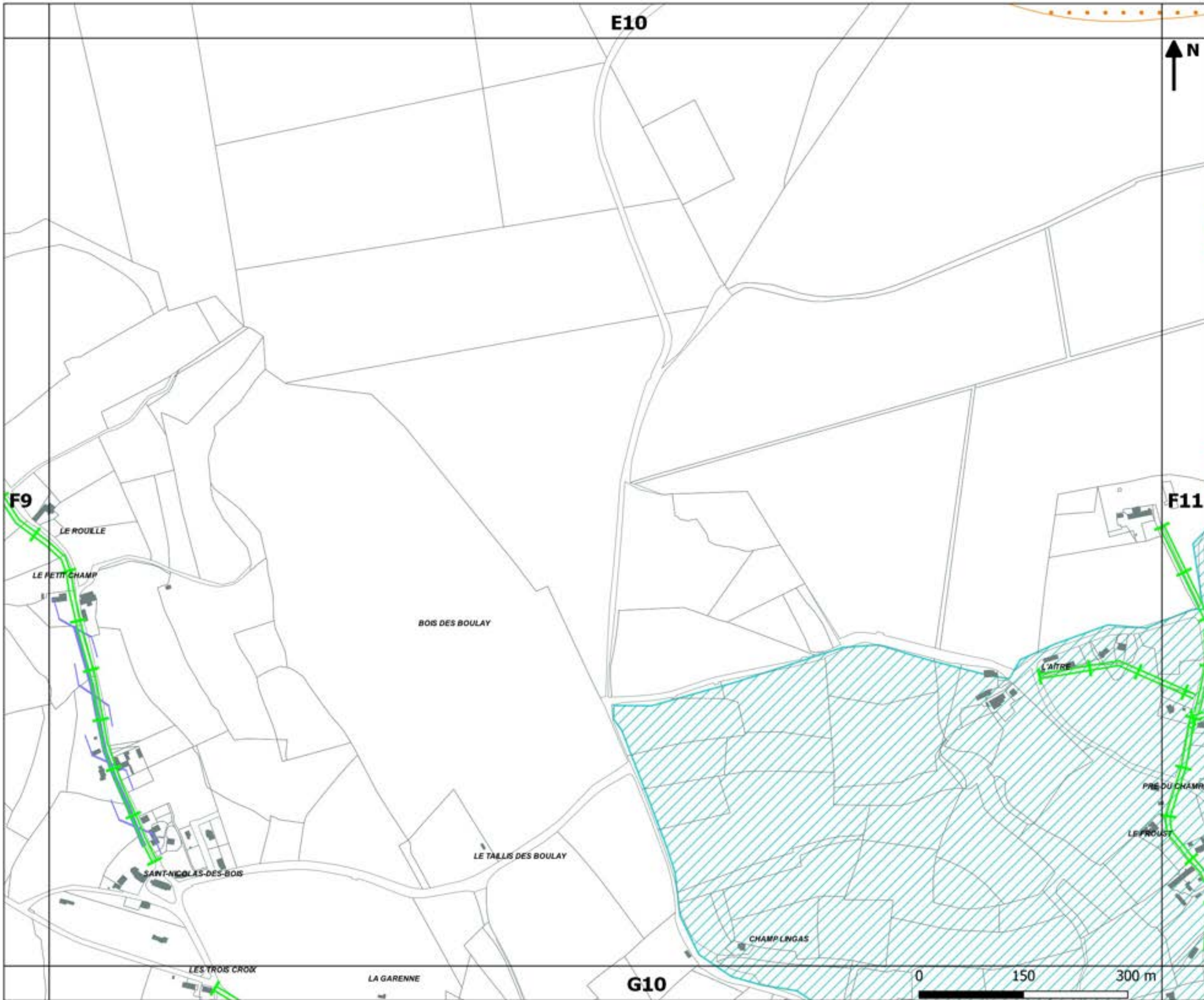
Approbation : 13.02.2020

Arrêt de projet de la
Révision n°1 : 13.10.2022

Pièce n°6
Annexes documentaires
6.2 Pièces graphiques
6.2.1 Servitudes d'utilité
publique

Département Aménagement &
Développement
Service Planification Prospectives





**PLAN LOCAL D'URBANISME
INTERCOMMUNAL**

Approbation : 13.02.2020

Arrêt de projet de la
Révision n°1 : 13.10.2022

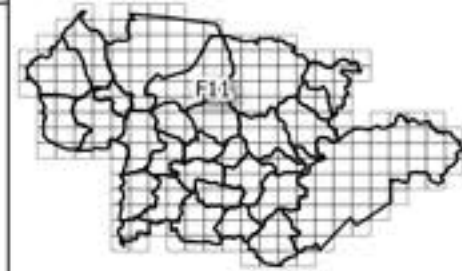
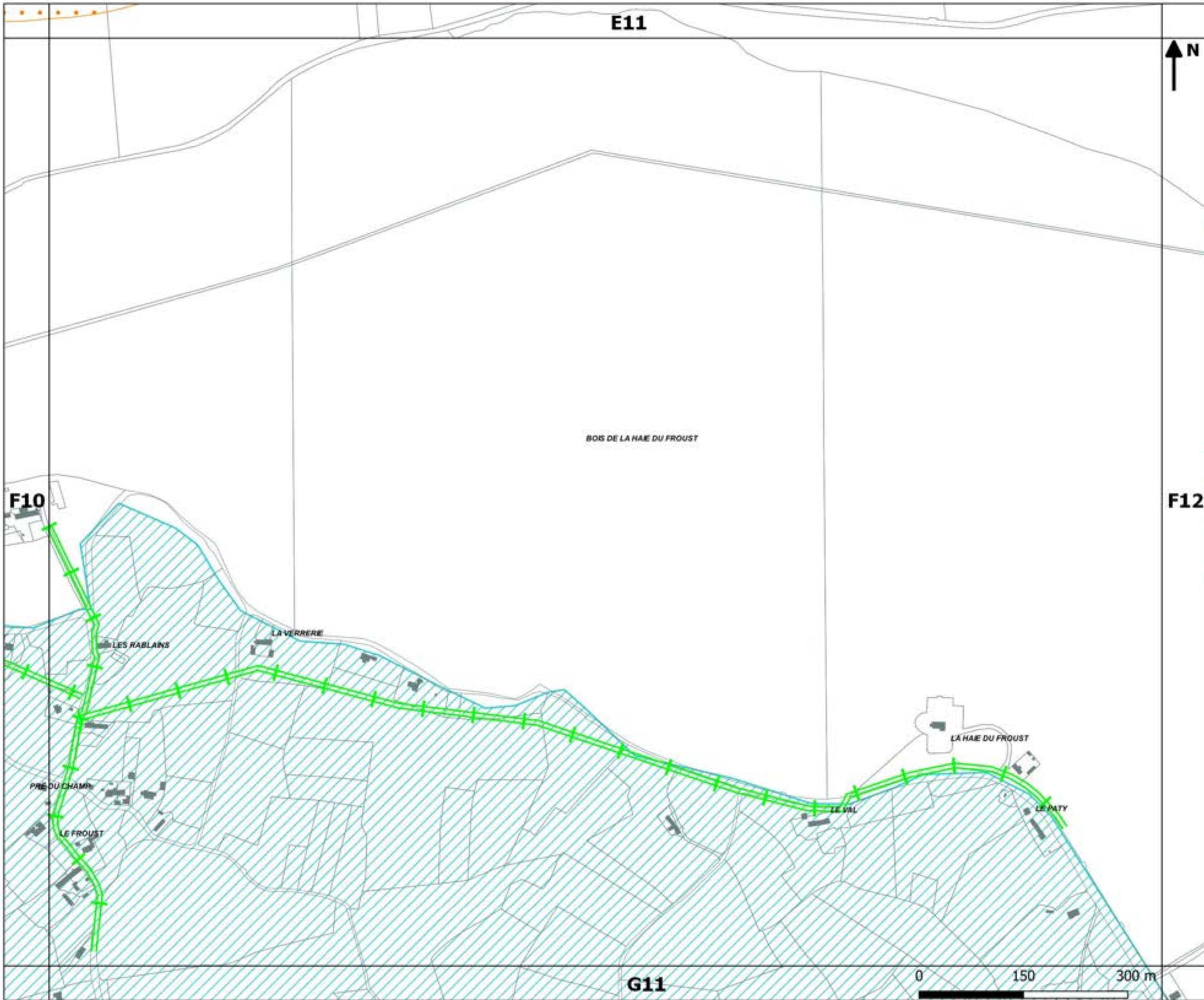
Pièce n°6
Annexes documentaires

6.2 Pièces graphiques

6.2.1 Servitudes d'utilité
publique

Département Aménagement &
Développement
Service Planification Prospectives





**PLAN LOCAL D'URBANISME
INTERCOMMUNAL**

Approbation : 13.02.2020


Arrêt de projet de la
Révision n°1 : 13.10.2022

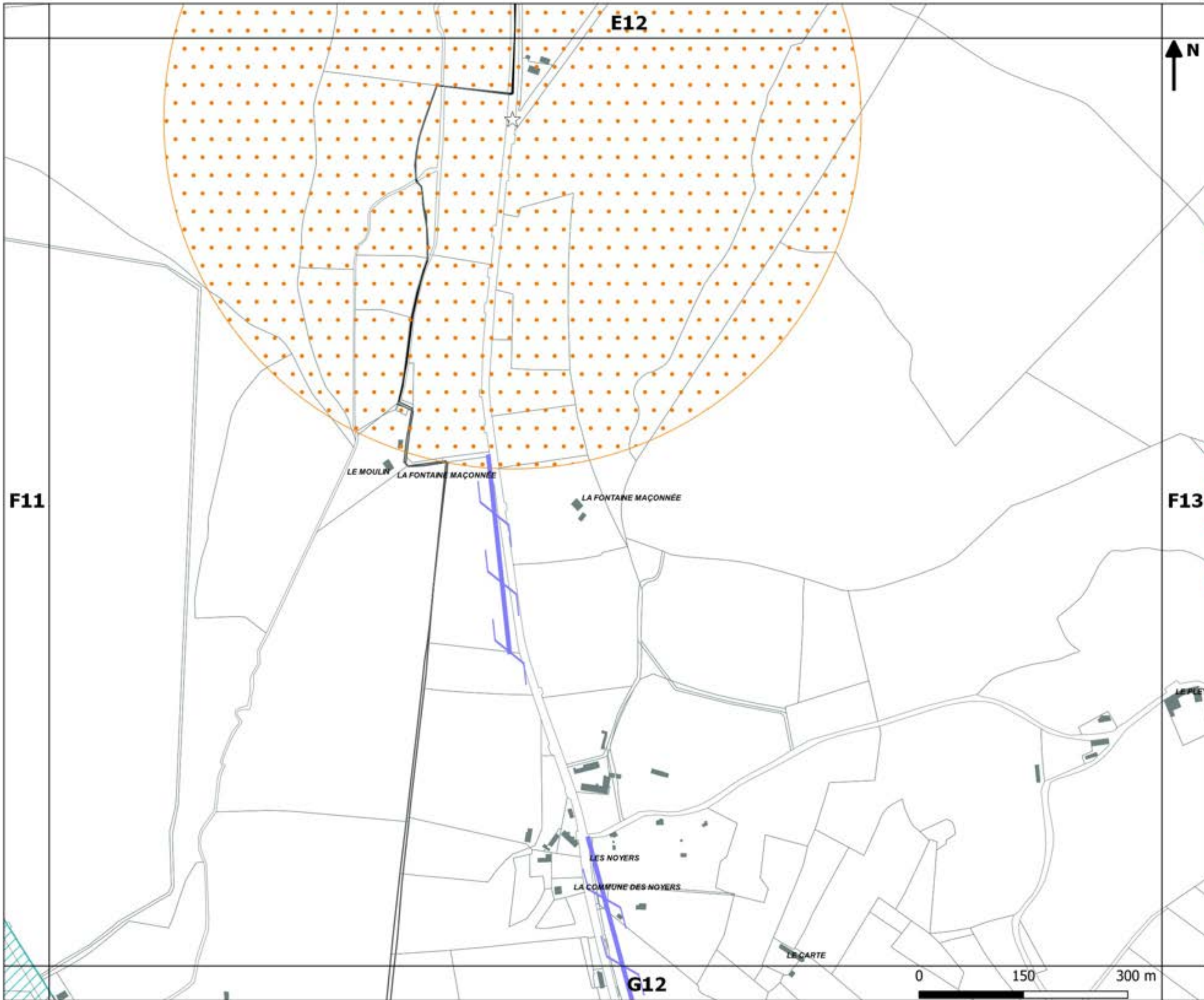
Pièce n°6
Annexes documentaires

6.2 Pièces graphiques

6.2.1 Servitudes d'utilité
publique

Département Aménagement &
Développement
Service Planification Prospectives





**PLAN LOCAL D'URBANISME
INTERCOMMUNAL**

Approbation : 13.02.2020


Arrêt de projet de la
Révision n°1 : 13.10.2022

Pièce n°6
Annexes documentaires

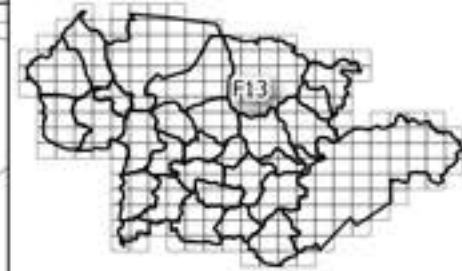
6.2 Pièces graphiques

6.2.1 Servitudes d'utilité
publique

Département Aménagement &
Développement
Service Planification Prospectives



E13



**PLAN LOCAL D'URBANISME
INTERCOMMUNAL**

Approbation : 13.02.2020

Arrêt de projet de la
Révision n°1 : 13.10.2022

Pièce n°6
Annexes documentaires

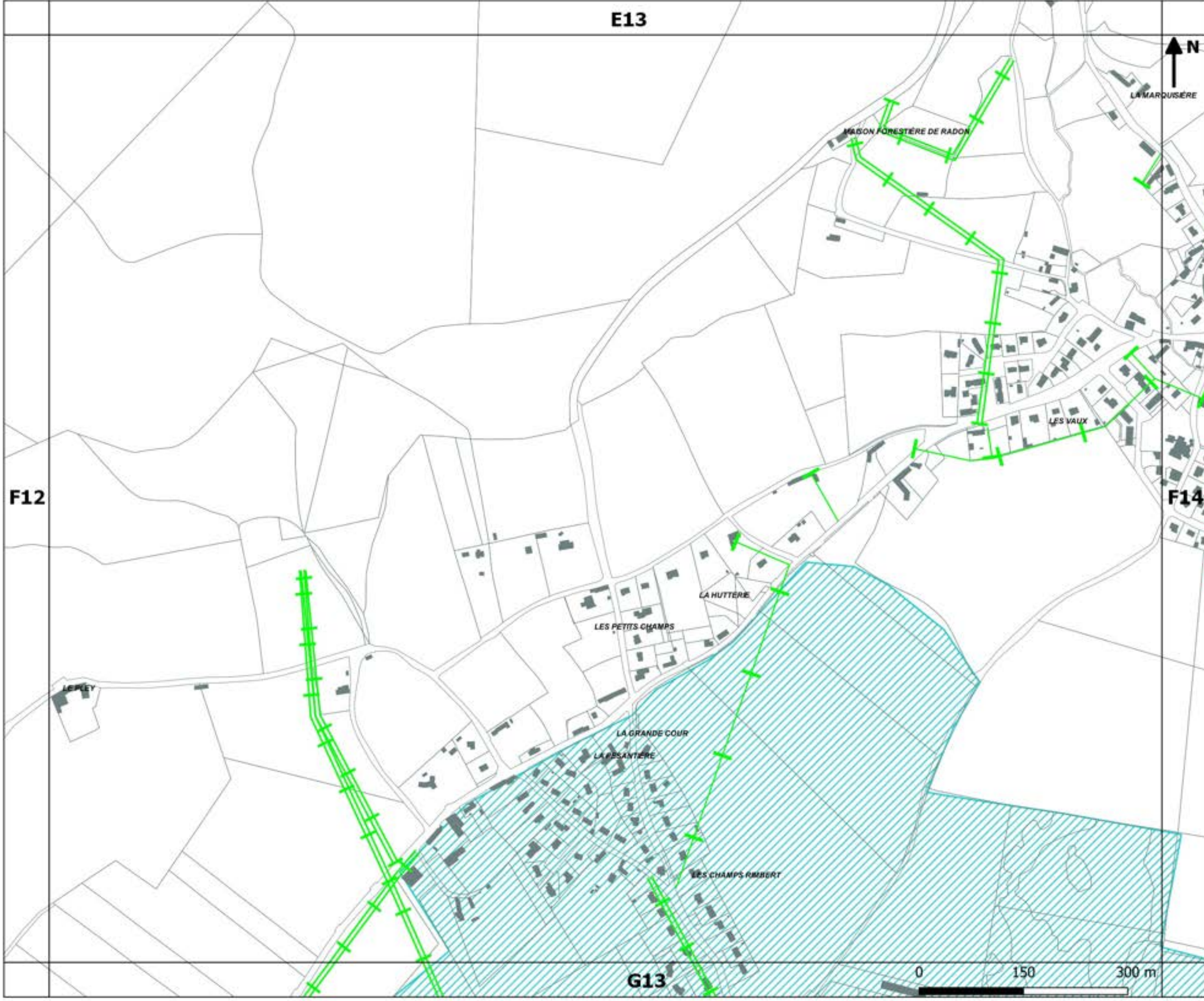
6.2 Pièces graphiques

6.2.1 Servitudes d'utilité
publique

Département Aménagement &
Développement
Service Planification Prospectives



F13

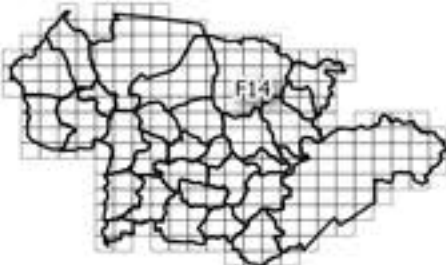
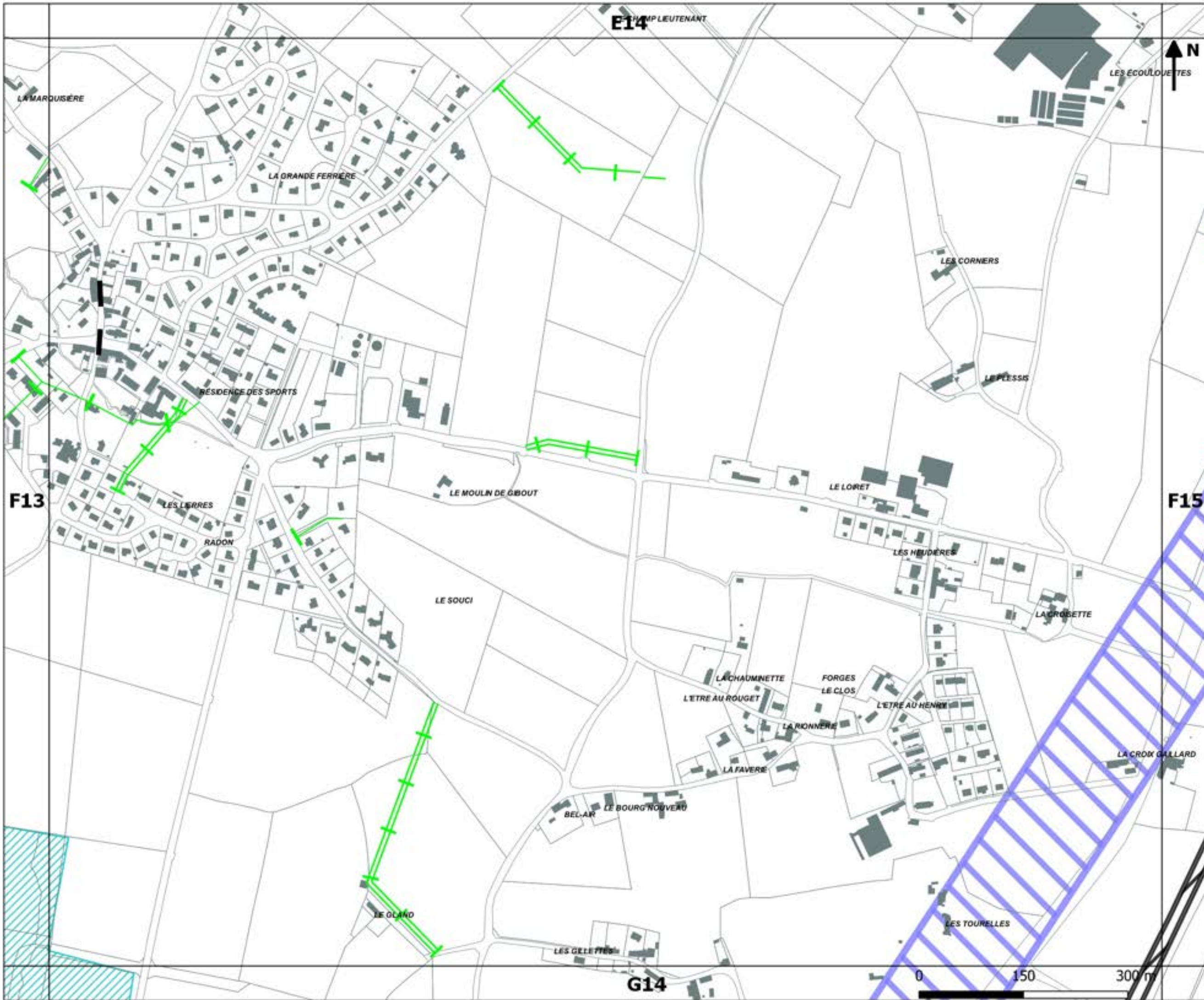


F12

F14

G13

0 150 300 m



**PLAN LOCAL D'URBANISME
INTERCOMMUNAL**

Approbation : 13.02.2020

Arrêt de projet de la
Révision n°1 : 13.10.2022

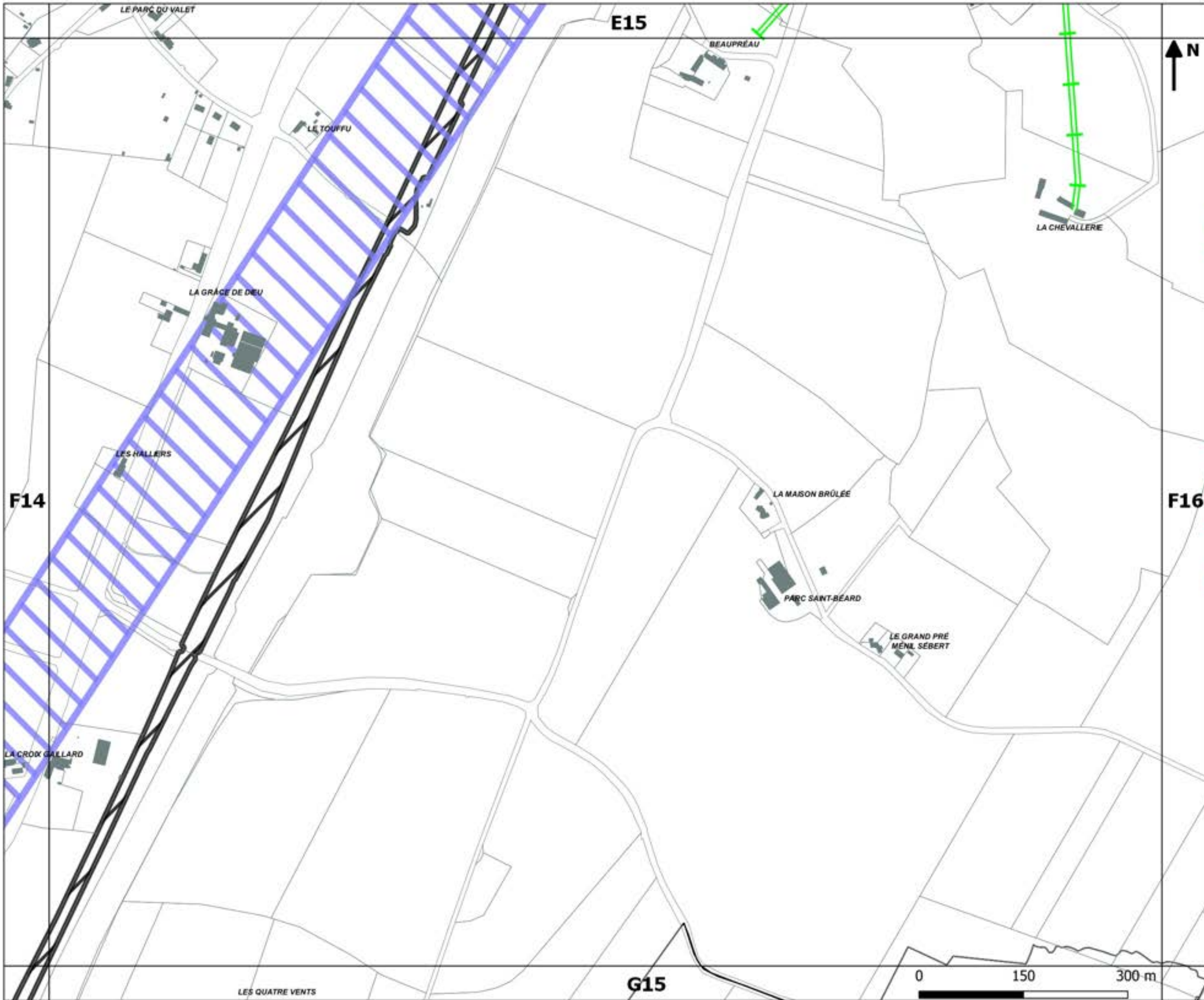
Pièce n°6
Annexes documentaires

6.2 Pièces graphiques

6.2.1 Servitudes d'utilité
publique

Département Aménagement &
Développement
Service Planification Prospectives





PLAN LOCAL D'URBANISME INTERCOMMUNAL

Approbation : 13.02.2020

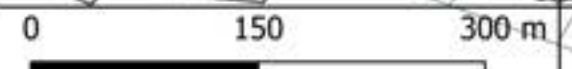
Arrêt de projet de la Révision n°1 : 13.10.2022

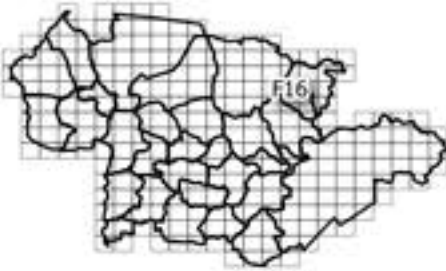
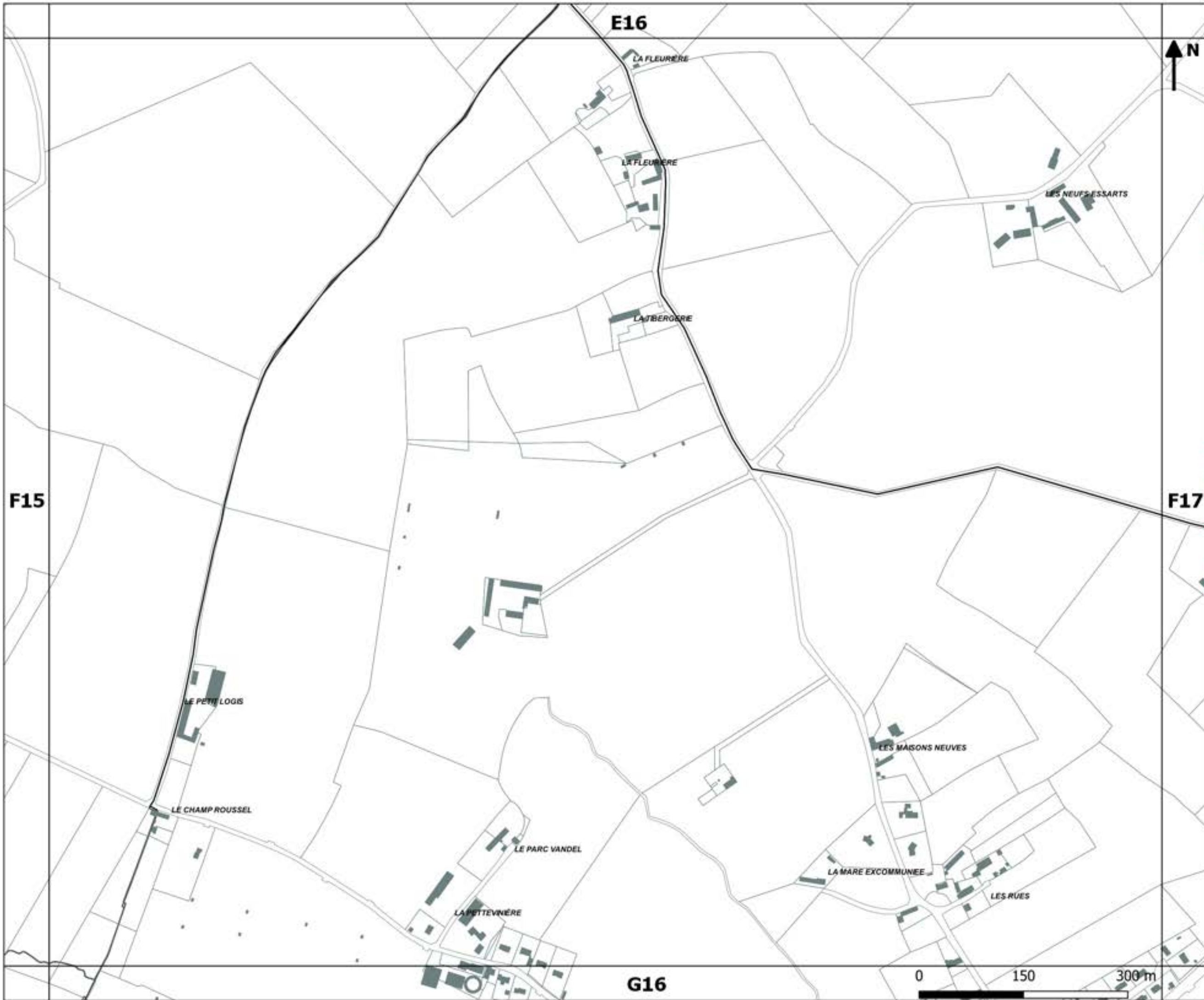
Pièce n°6
Annexes documentaires

6.2 Pièces graphiques

6.2.1 Servitudes d'utilité publique

Département Aménagement & Développement
Service Planification Prospectives





**PLAN LOCAL D'URBANISME
INTERCOMMUNAL**

Approbation : 13.02.2020

Arrêt de projet de la
Révision n°1 : 13.10.2022

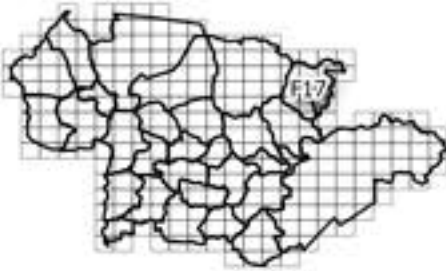
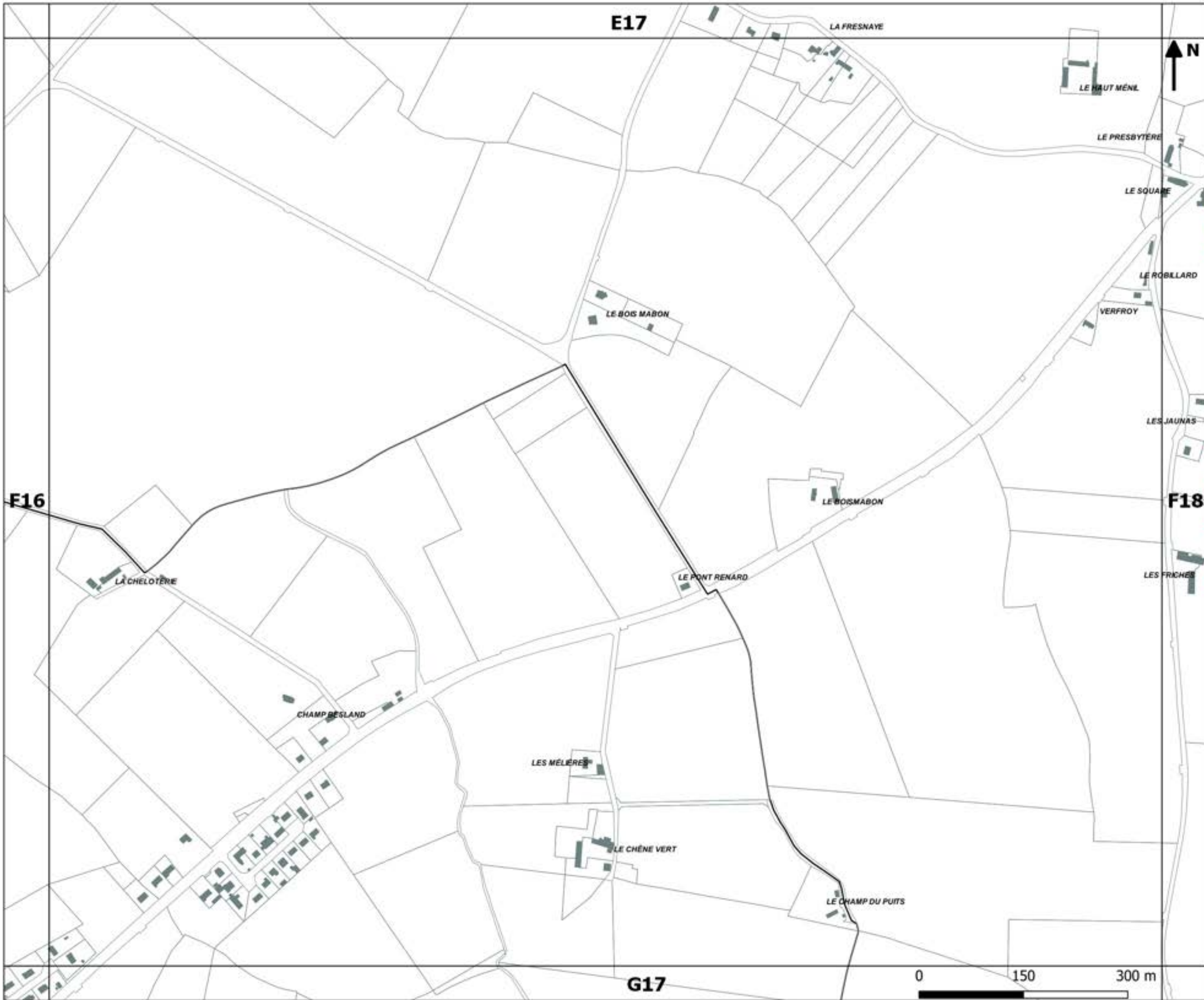
Pièce n°6
Annexes documentaires

6.2 Pièces graphiques

6.2.1 Servitudes d'utilité
publique

Département Aménagement &
Développement
Service Planification Prospectives





**PLAN LOCAL D'URBANISME
INTERCOMMUNAL**

Approbation : 13.02.2020

Arrêt de projet de la
Révision n°1 : 13.10.2022

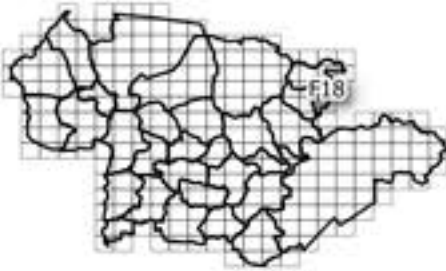
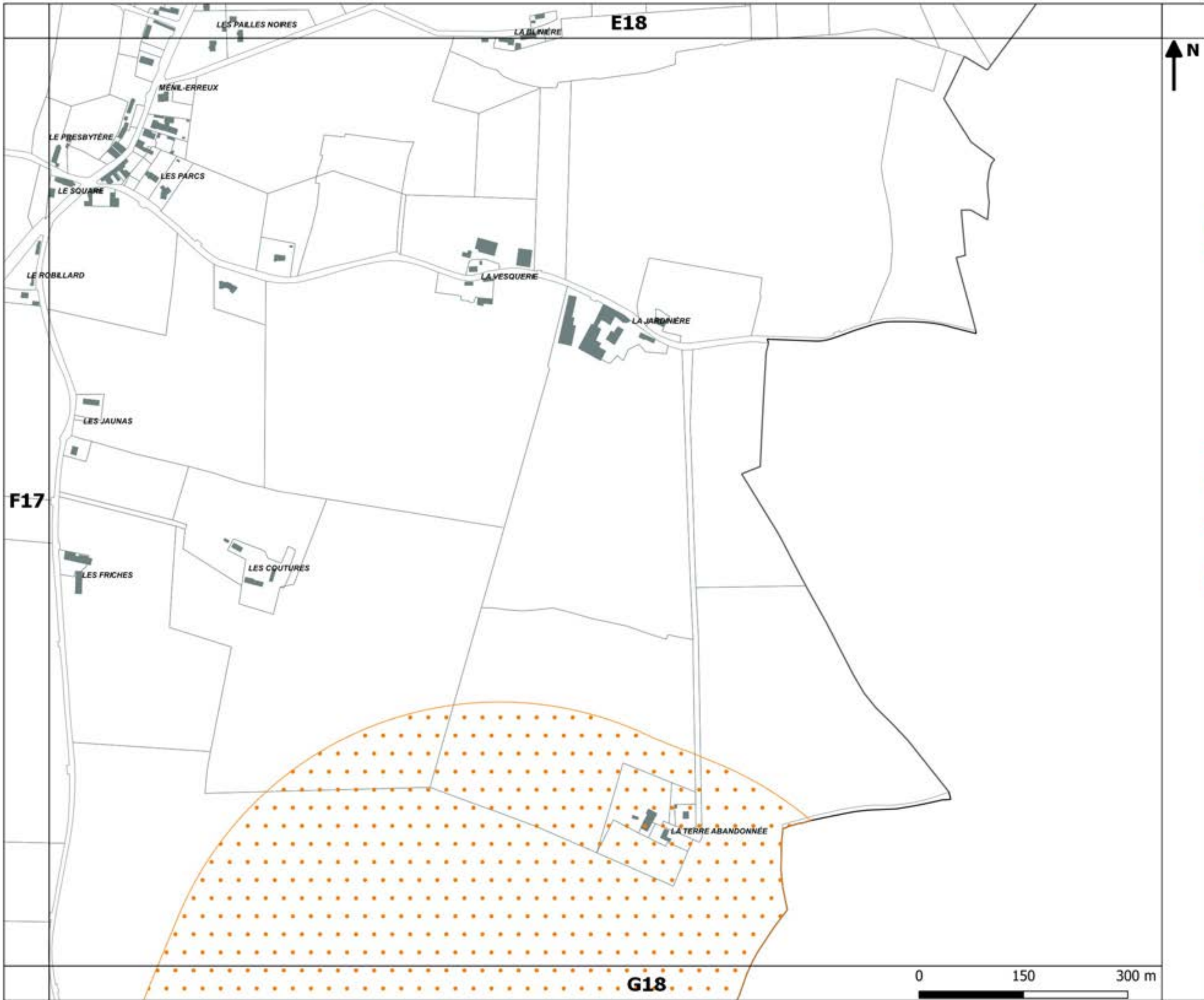
Pièce n°6
Annexes documentaires

6.2 Pièces graphiques

6.2.1 Servitudes d'utilité
publique

Département Aménagement &
Développement
Service Planification Prospectives





**PLAN LOCAL D'URBANISME
INTERCOMMUNAL**

Approbation : 13.02.2020

Arrêt de projet de la
Révision n°1 : 13.10.2022

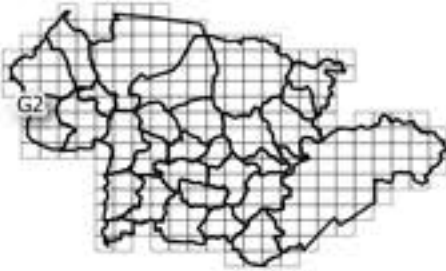
Pièce n°6
Annexes documentaires

6.2 Pièces graphiques

6.2.1 Servitudes d'utilité
publique

Département Aménagement &
Développement
Service Planification Prospectives





**PLAN LOCAL D'URBANISME
INTERCOMMUNAL**

Approbation : 13.02.2020


Arrêt de projet de la
Révision n°1 : 13.10.2022

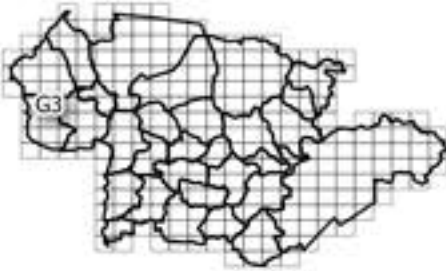
Pièce n°6
Annexes documentaires

6.2 Pièces graphiques

6.2.1 Servitudes d'utilité
publique

Département Aménagement &
Développement
Service Planification Prospectives





**PLAN LOCAL D'URBANISME
INTERCOMMUNAL**

Approbation : 13.02.2020

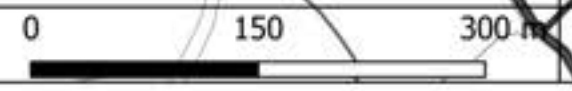
Arrêt de projet de la
Révision n°1 : 13.10.2022

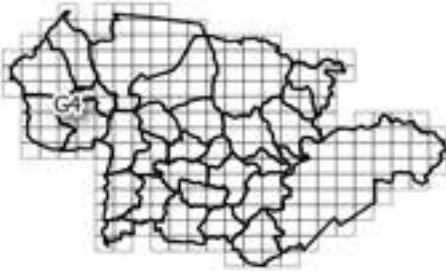
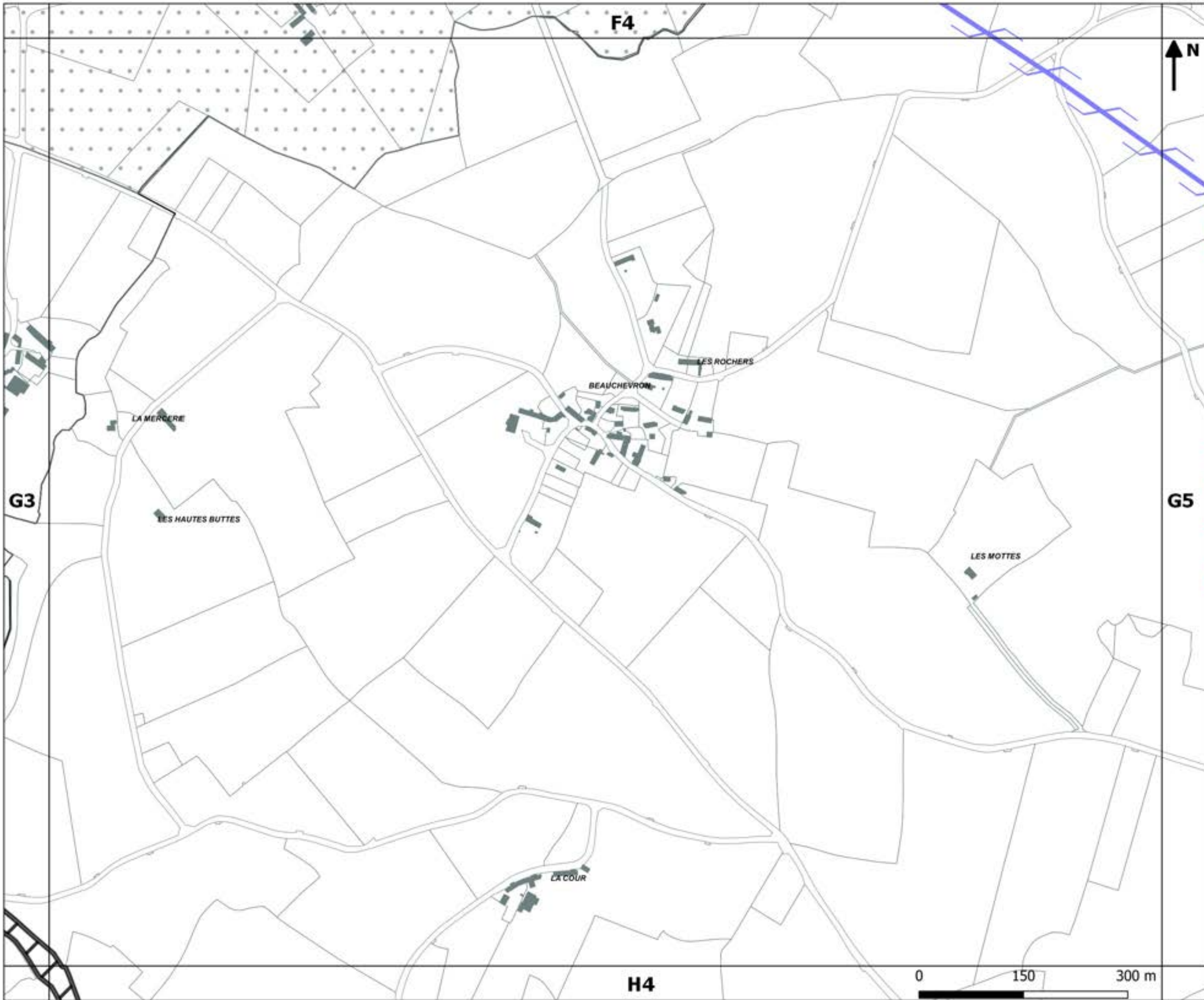
Pièce n°6
Annexes documentaires

6.2 Pièces graphiques

6.2.1 Servitudes d'utilité
publique

Département Aménagement &
Développement
Service Planification Prospectives





**PLAN LOCAL D'URBANISME
INTERCOMMUNAL**

Approbation : 13.02.2020


Arrêt de projet de la
Révision n°1 : 13.10.2022

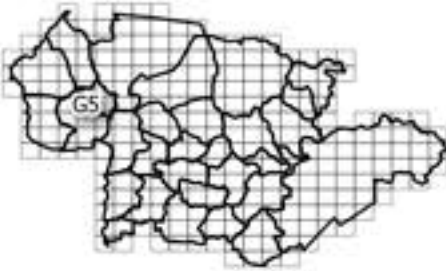
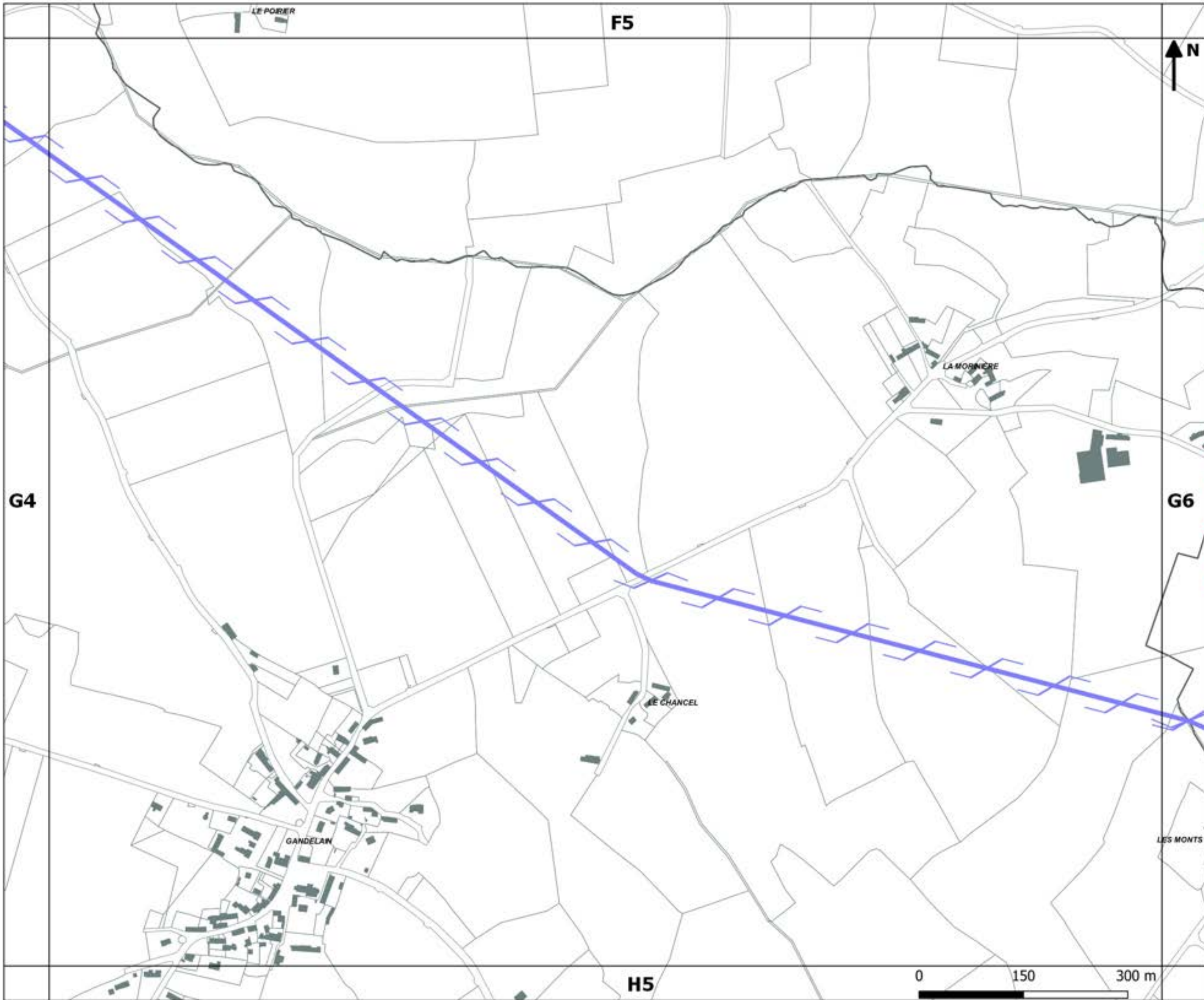
Pièce n°6
Annexes documentaires

6.2 Pièces graphiques

6.2.1 Servitudes d'utilité
publique

Département Aménagement &
Développement
Service Planification Prospectives





PLAN LOCAL D'URBANISME INTERCOMMUNAL

Approbation : 13.02.2020


Arrêt de projet de la Révision n°1 : 13.10.2022

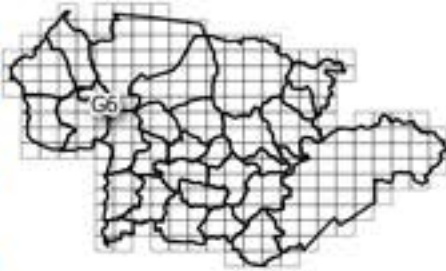
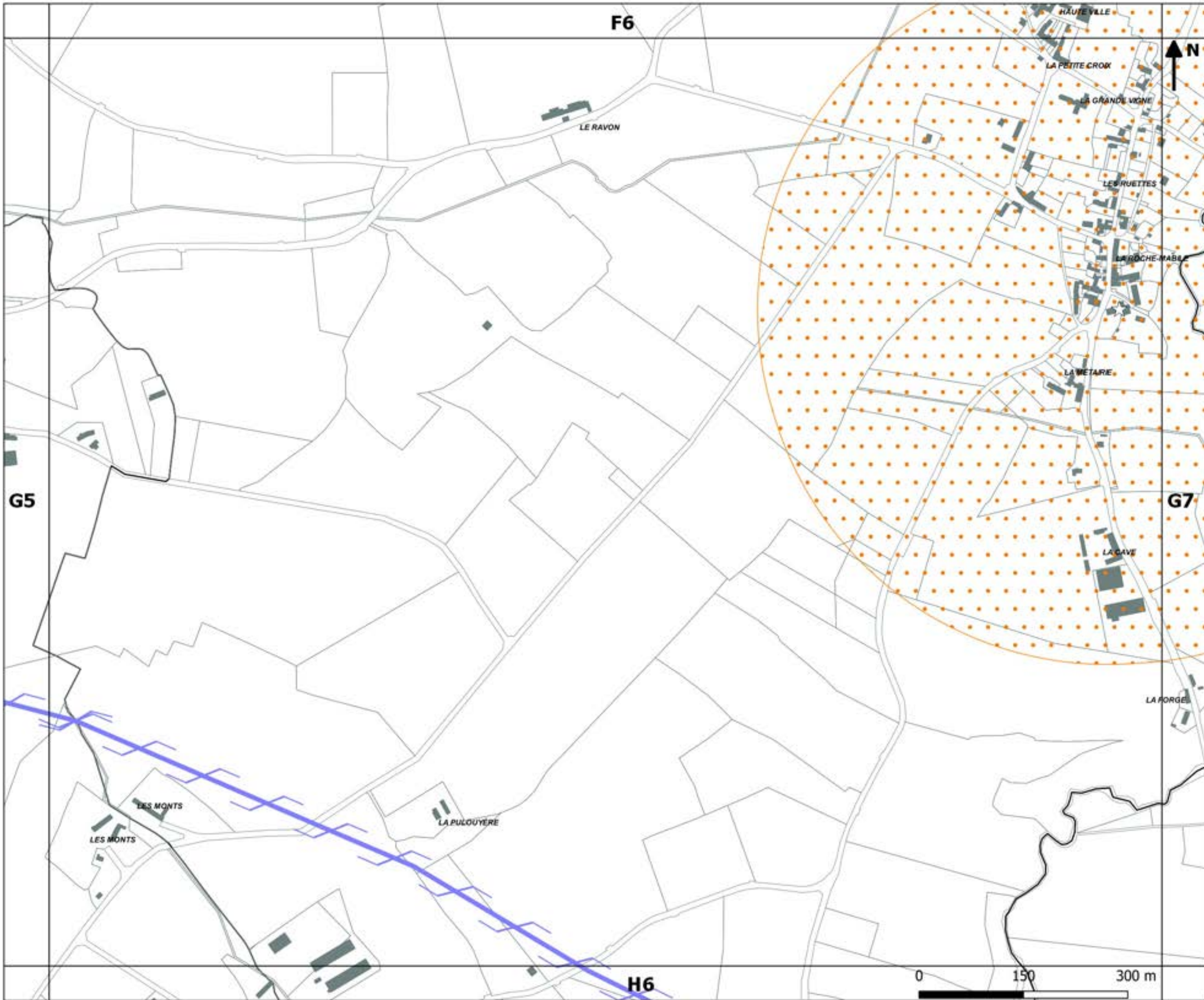
Pièce n°6
Annexes documentaires

6.2 Pièces graphiques

6.2.1 Servitudes d'utilité publique

Département Aménagement & Développement
Service Planification Prospectives






**PLAN LOCAL D'URBANISME
INTERCOMMUNAL**

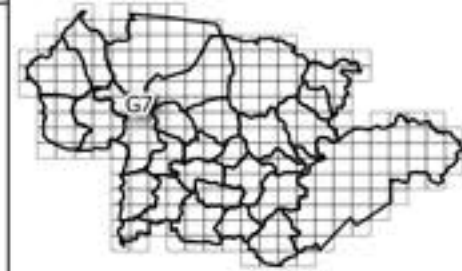
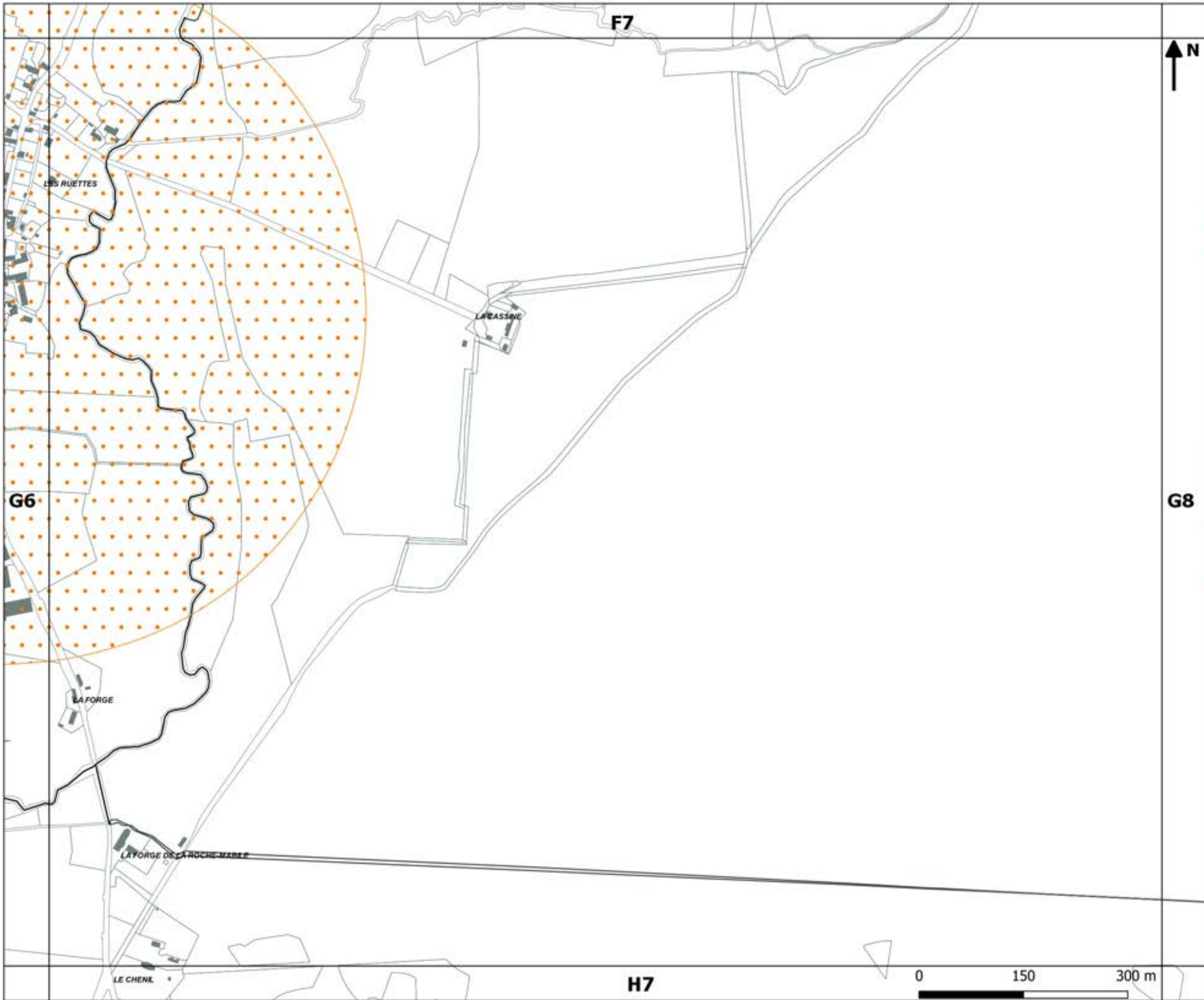
Approbation : 13.02.2020

Arrêt de projet de la
Révision n°1 : 13.10.2022

- Pièce n°6
- Annexes documentaires
- 6.2 Pièces graphiques
- 6.2.1 Servitudes d'utilité
publique

Département Aménagement &
Développement
Service Planification Prospectives





**PLAN LOCAL D'URBANISME
INTERCOMMUNAL**

Approbation : 13.02.2020

Arrêt de projet de la
Révision n°1 : 13.10.2022

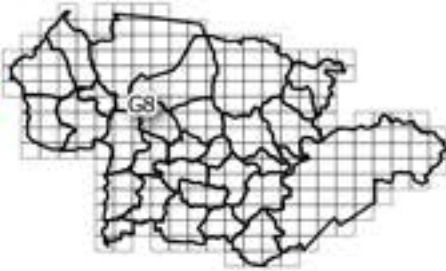
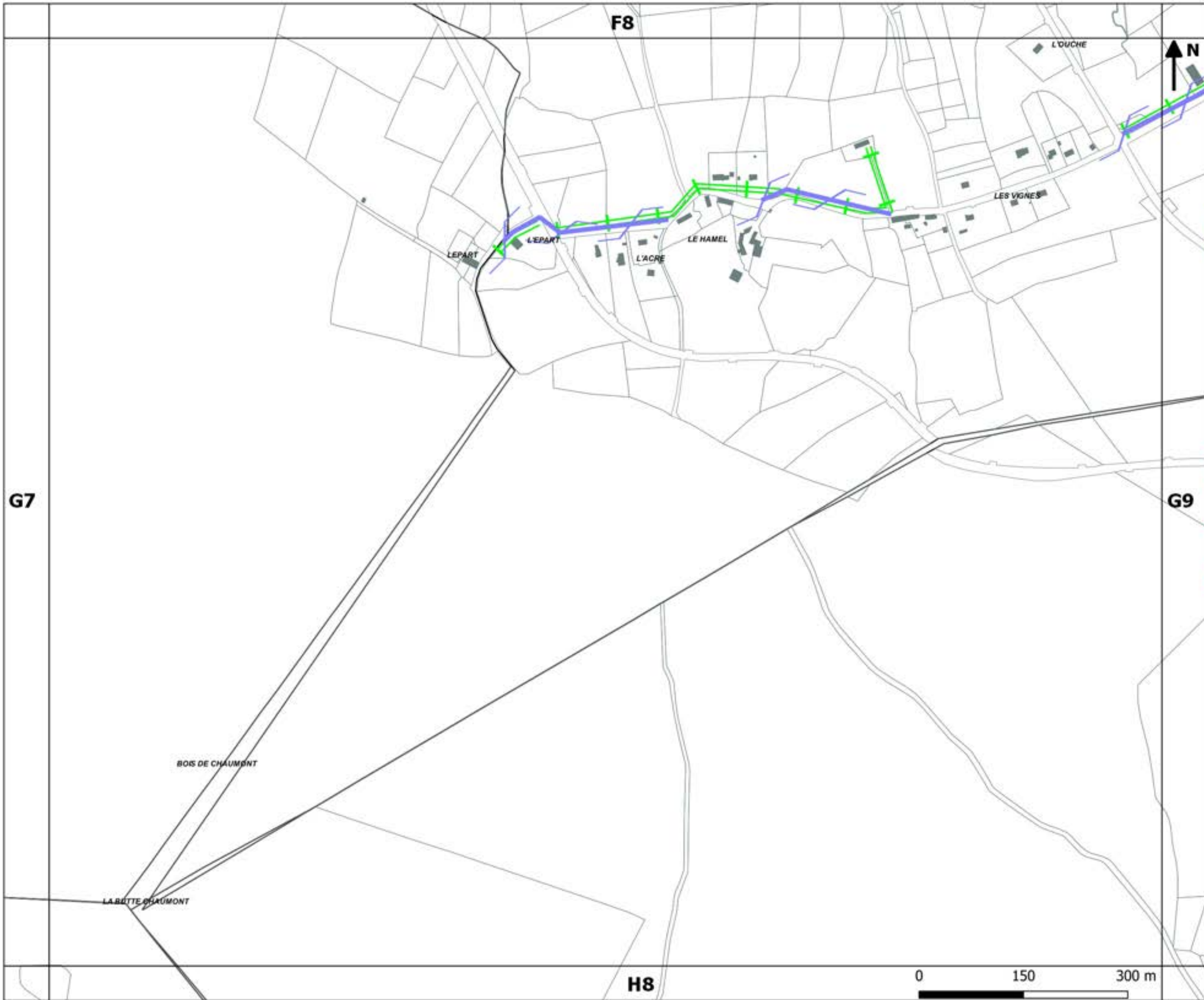
Pièce n°6
Annexes documentaires

6.2 Pièces graphiques

6.2.1 Servitudes d'utilité
publique

Département Aménagement &
Développement
Service Planification Prospectives





**PLAN LOCAL D'URBANISME
INTERCOMMUNAL**

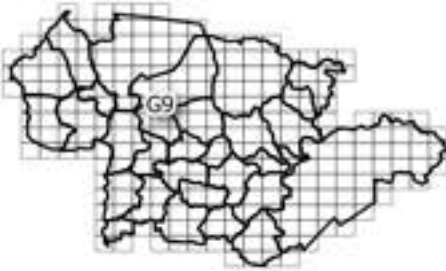
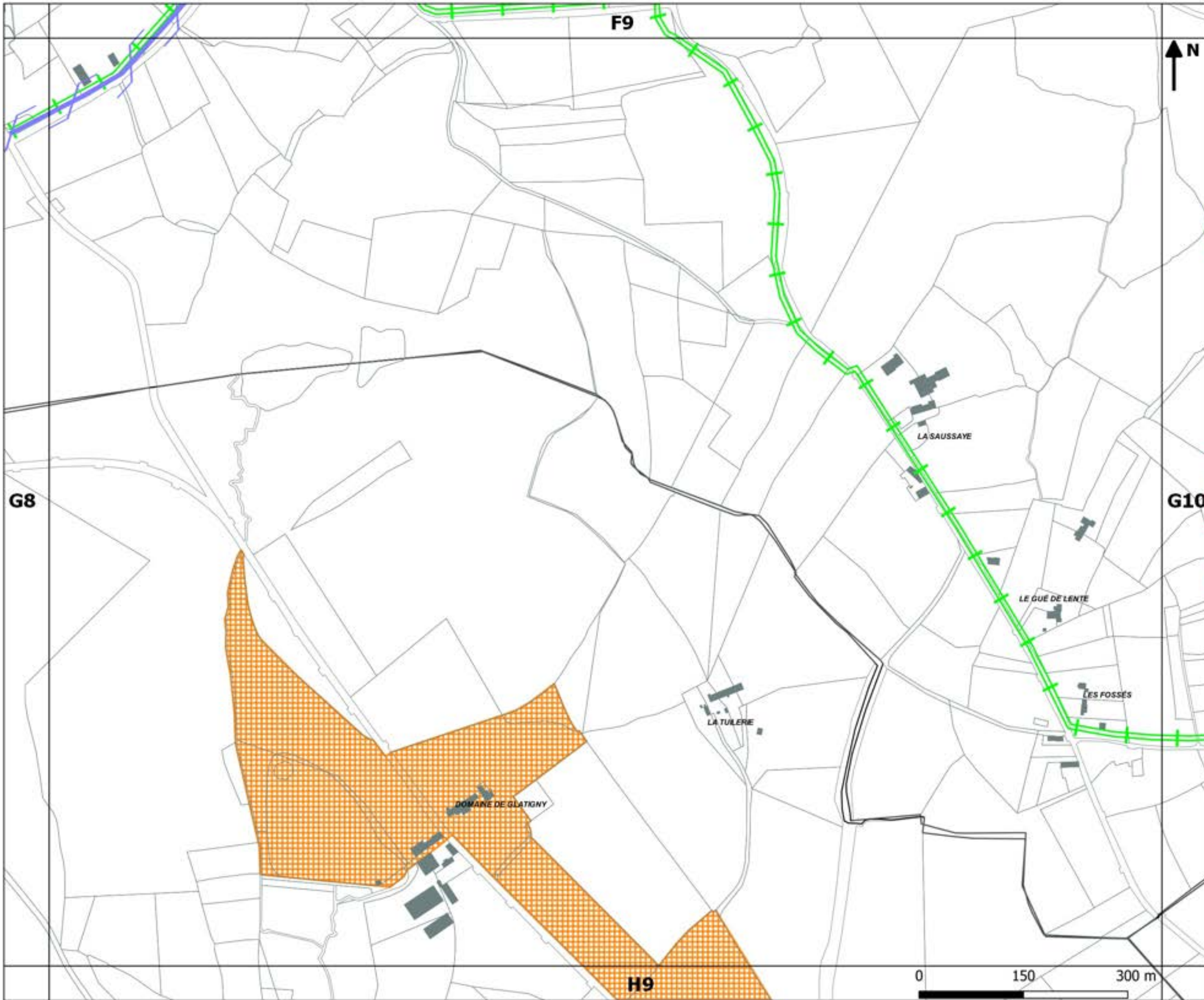
Approbation : 13.02.2020

Arrêt de projet de la
Révision n°1 : 13.10.2022

- Pièce n°6
Annexes documentaires
- 6.2 Pièces graphiques
- 6.2.1 Servitudes d'utilité
publique

Département Aménagement &
Développement
Service Planification Prospectives





**PLAN LOCAL D'URBANISME
INTERCOMMUNAL**

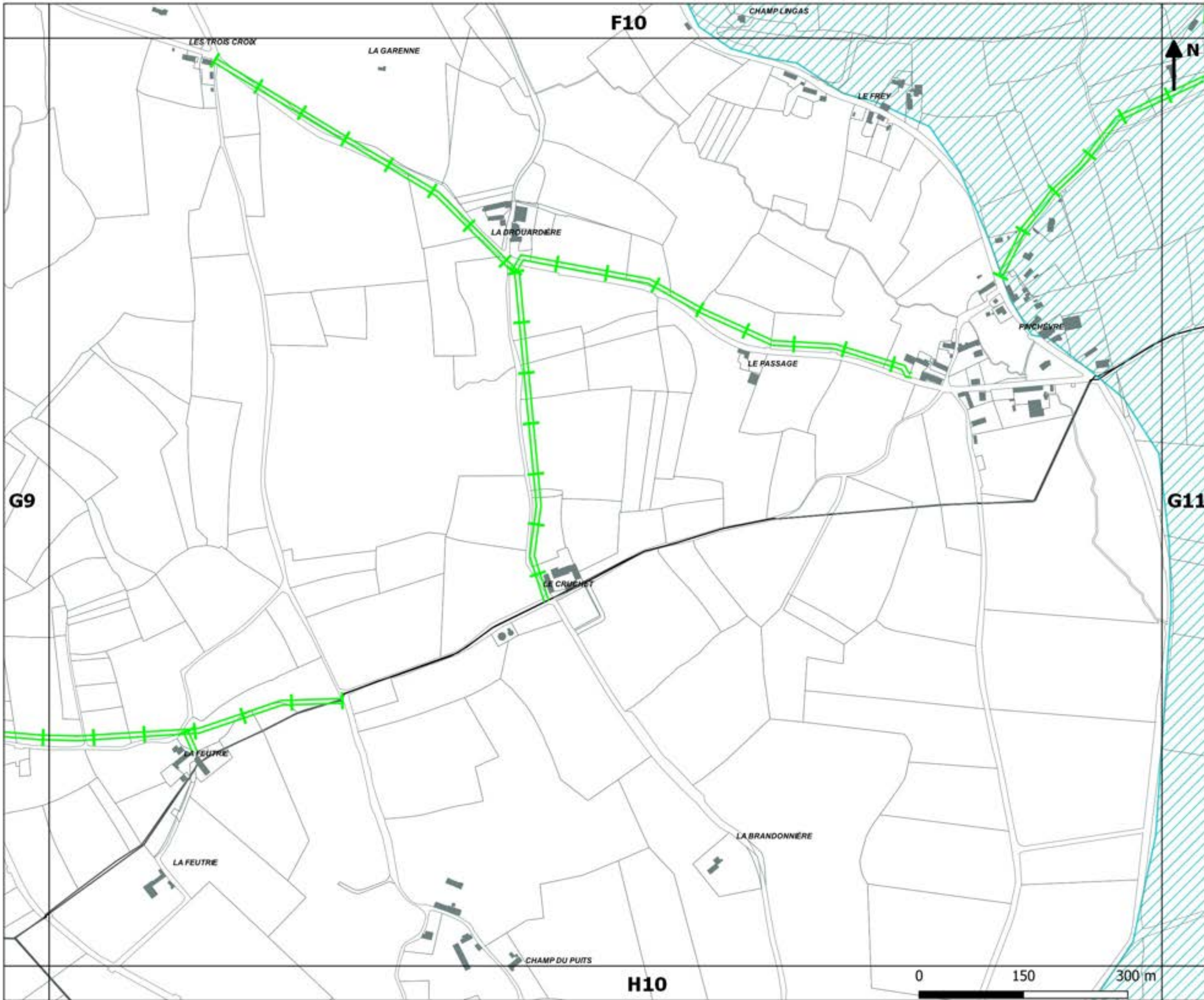
Approbation : 13.02.2020

Arrêt de projet de la
Révision n°1 : 13.10.2022

- Pièce n°6
- Annexes documentaires
- 6.2 Pièces graphiques
- 6.2.1 Servitudes d'utilité
publique

Département Aménagement &
Développement
Service Planification Prospectives





PLAN LOCAL D'URBANISME INTERCOMMUNAL

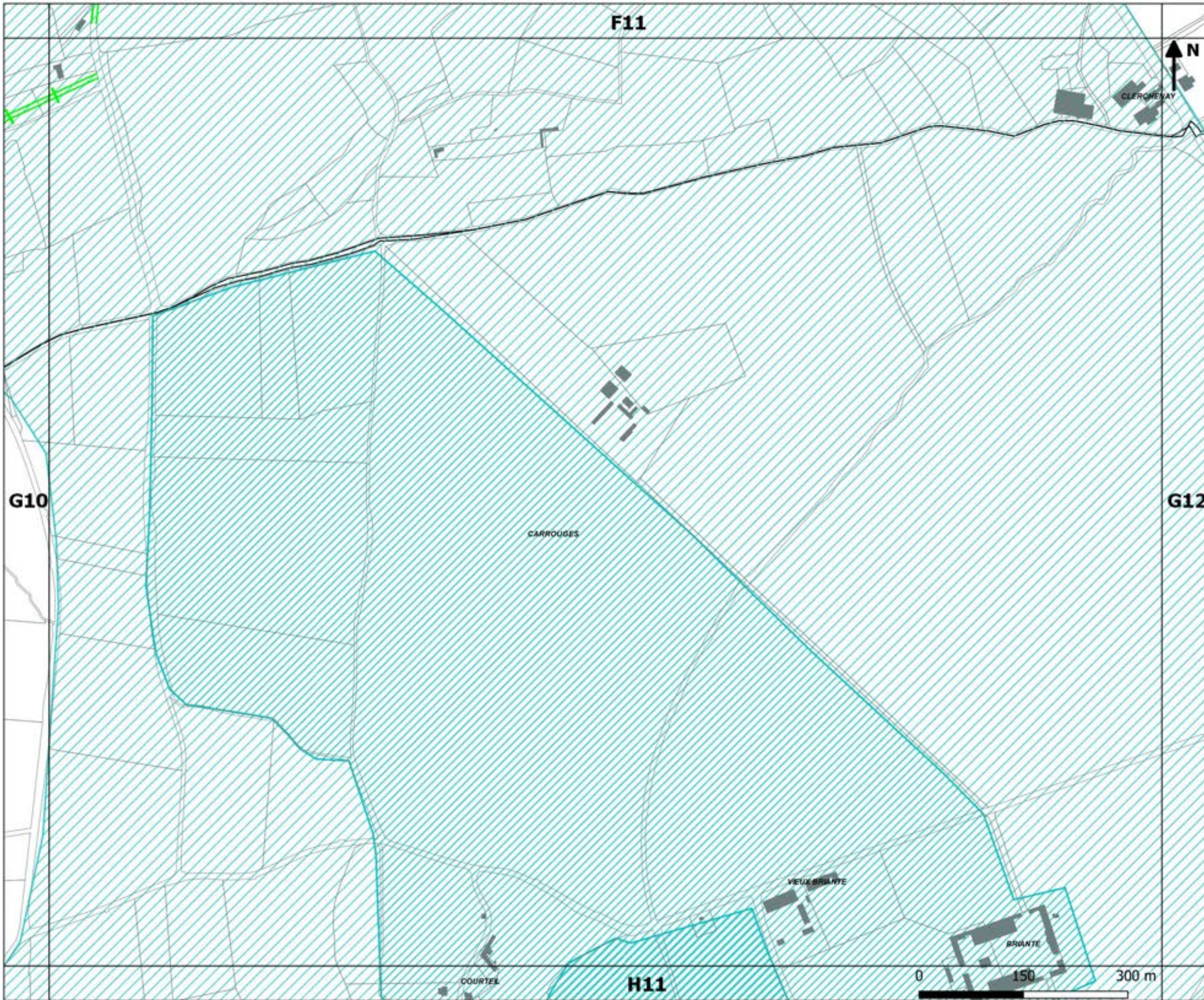
Approbation : 13.02.2020

Arrêt de projet de la Révision n°1 : 13.10.2022

- Pièce n°6
- Annexes documentaires
- 6.2 Pièces graphiques
- 6.2.1 Servitudes d'utilité publique

Département Aménagement & Développement
Service Planification Prospectives





**PLAN LOCAL D'URBANISME
INTERCOMMUNAL**

Approbation : 13.02.2020

Arrêt de projet de la
Révision n°1 : 13.10.2022

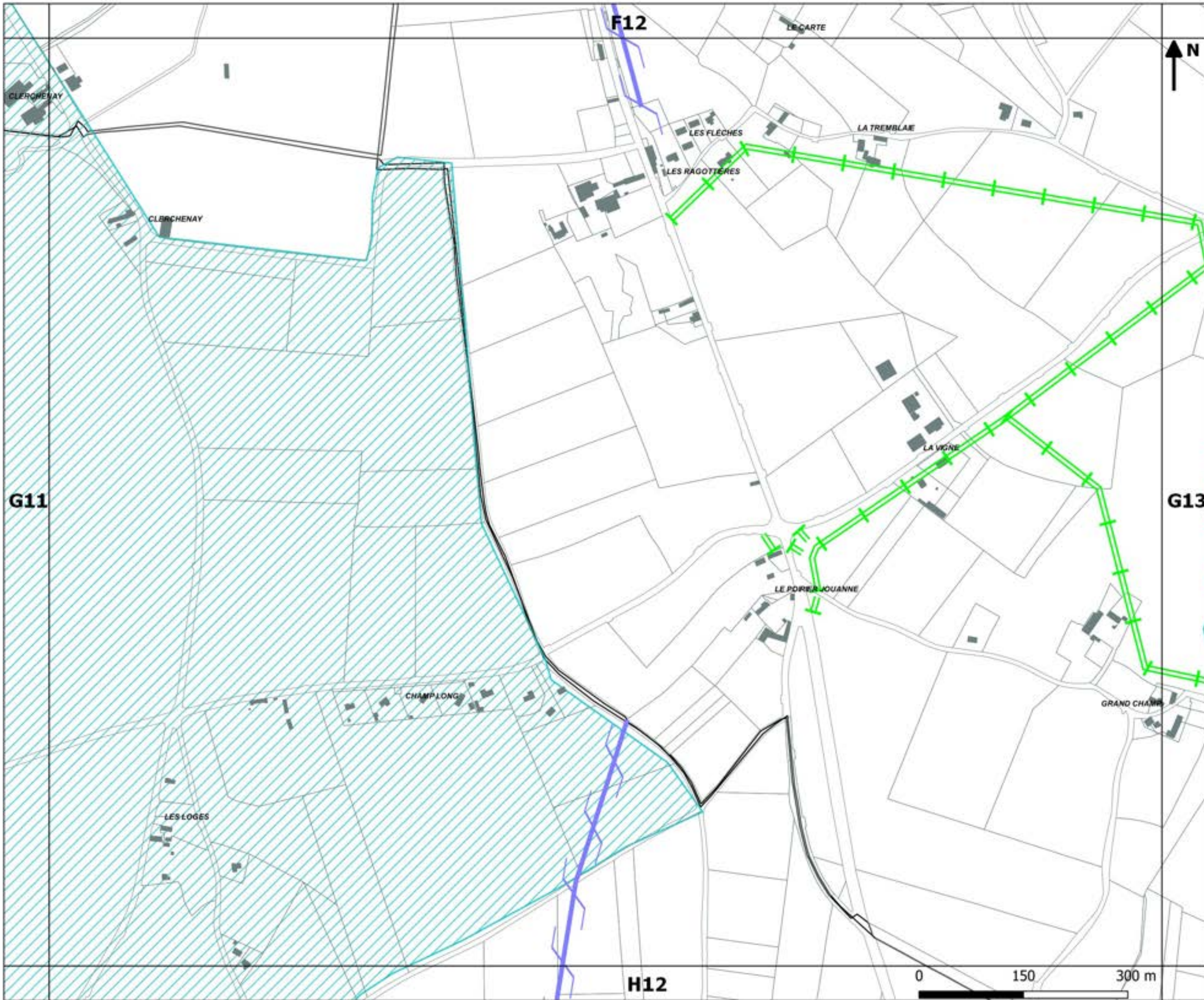
Pièce n°6
Annexes documentaires

6.2 Pièces graphiques

6.2.1 Servitudes d'utilité
publique

Département Aménagement &
Développement
Service Planification Prospectives





**PLAN LOCAL D'URBANISME
INTERCOMMUNAL**

Approbation : 13.02.2020

Arrêt de projet de la
Révision n°1 : 13.10.2022

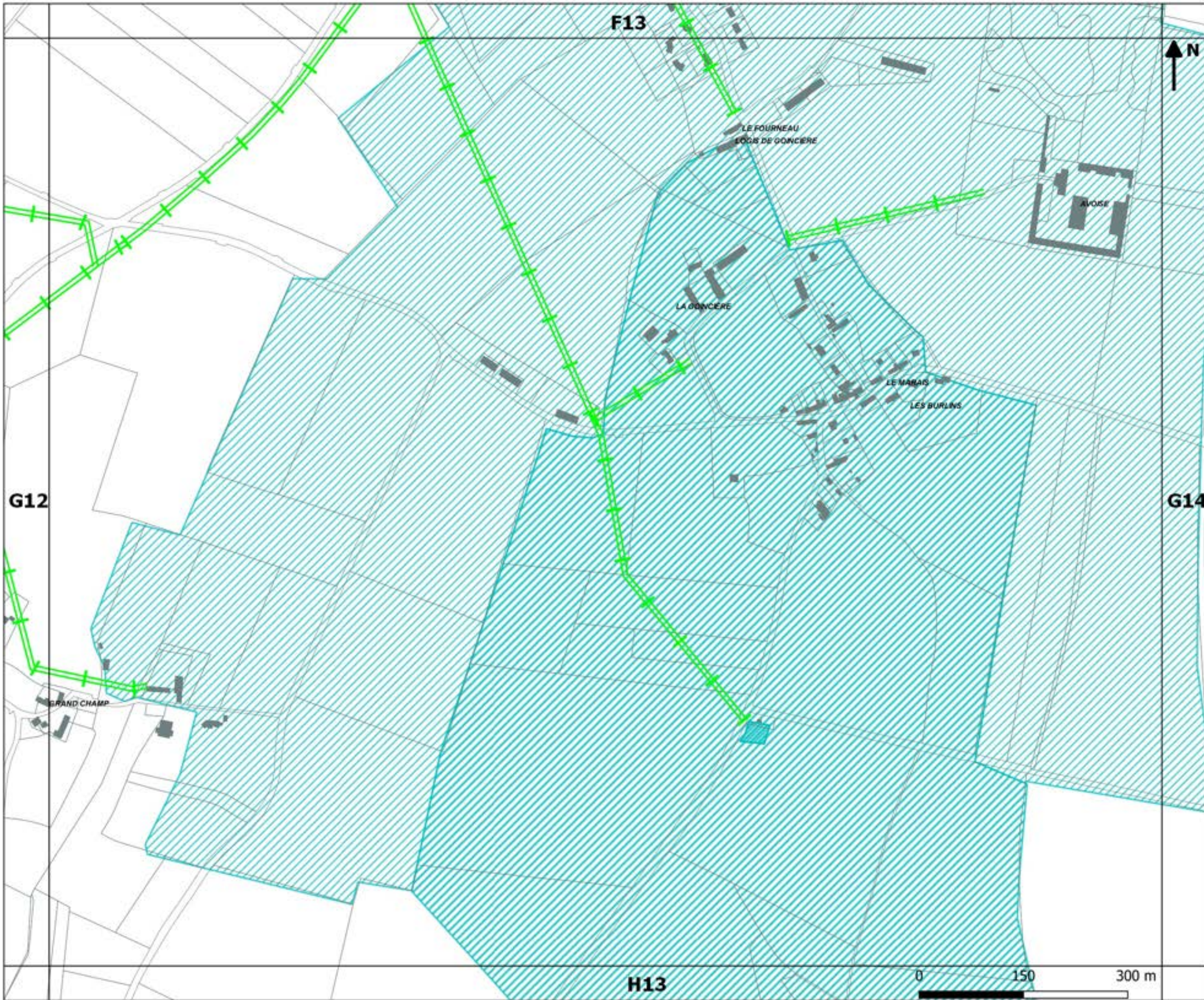
Pièce n°6
Annexes documentaires

6.2 Pièces graphiques

6.2.1 Servitudes d'utilité
publique

Département Aménagement &
Développement
Service Planification Prospectives





**PLAN LOCAL D'URBANISME
INTERCOMMUNAL**

Approbation : 13.02.2020

Arrêt de projet de la
Révision n°1 : 13.10.2022

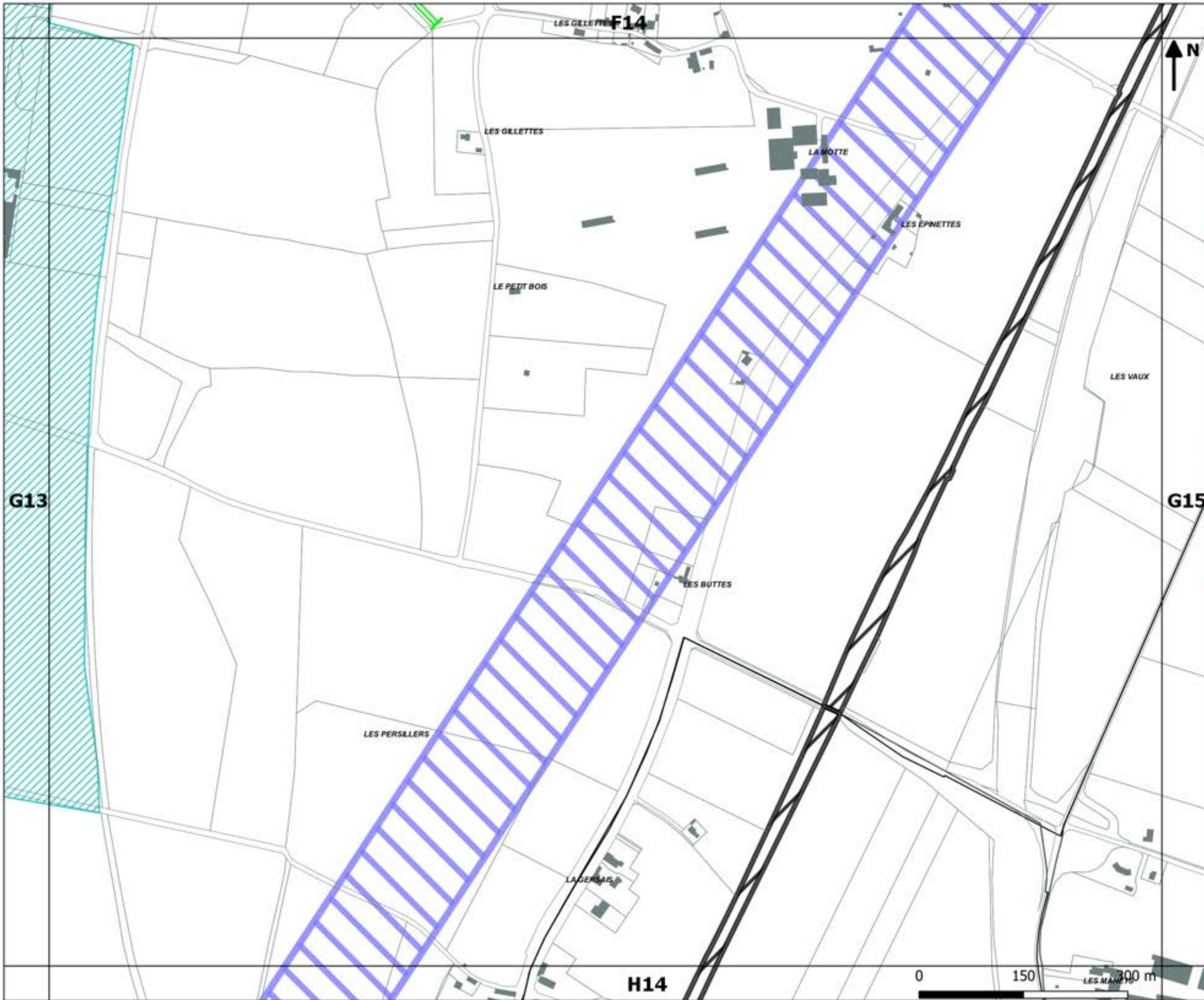
Pièce n°6
Annexes documentaires

6.2 Pièces graphiques

6.2.1 Servitudes d'utilité
publique

Département Aménagement &
Développement
Service Planification Prospectives





PLAN LOCAL D'URBANISME INTERCOMMUNAL

Approbation : 13.02.2020

Arrêt de projet de la Révision n°1 : 13.10.2022

Pièce n°6 Annexes documentaires

6.2 Pièces graphiques

6.2.1 Servitudes d'utilité publique

Département Aménagement & Développement
Service Planification Prospectives





**PLAN LOCAL D'URBANISME
INTERCOMMUNAL**

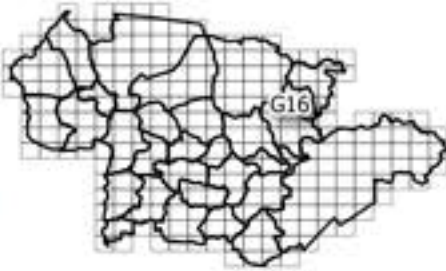
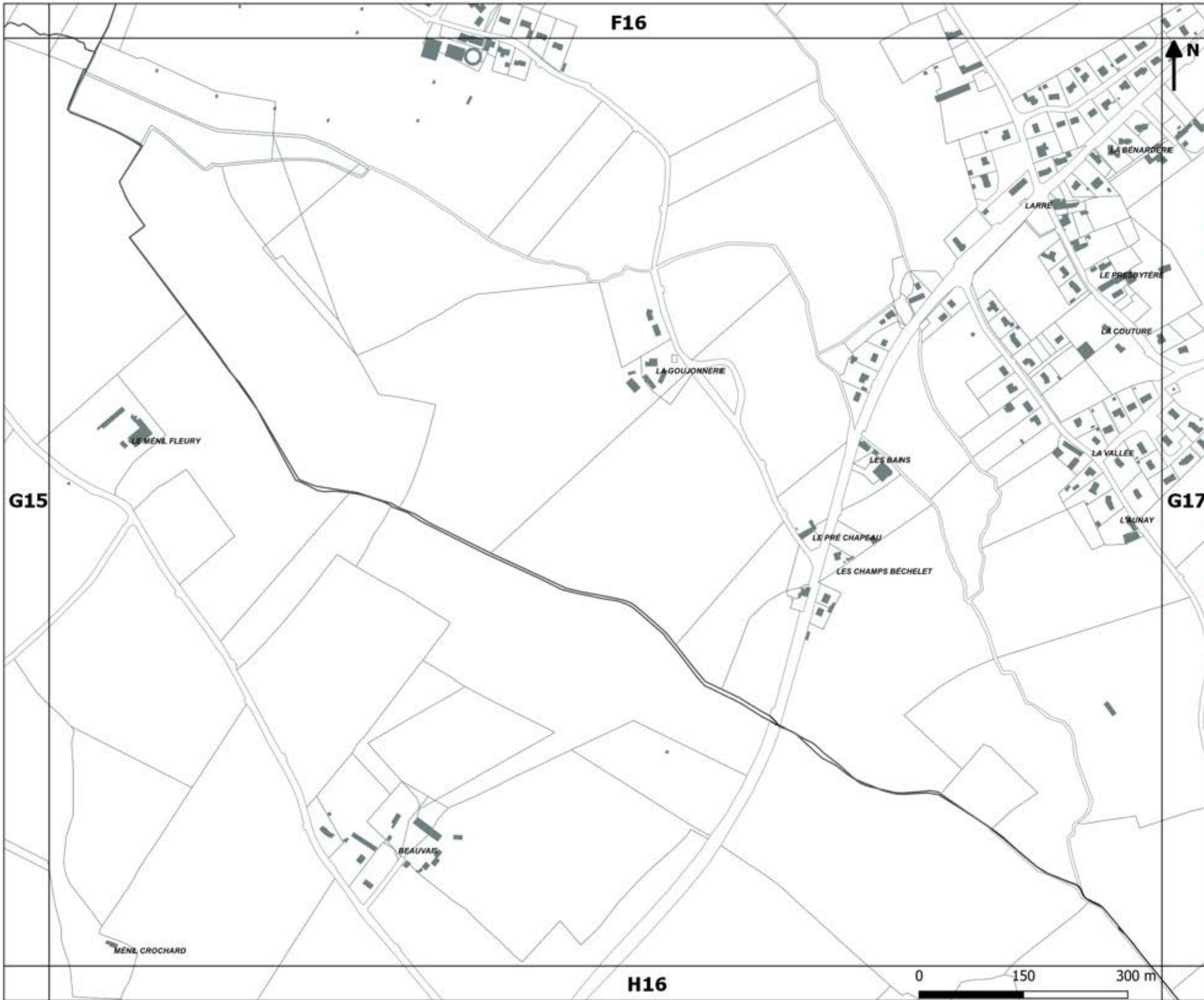
Approbation : 13.02.2020

Arrêt de projet de la
Révision n°1 : 13.10.2022

- Pièce n°6
- Annexes documentaires
- 6.2 Pièces graphiques
- 6.2.1 Servitudes d'utilité publique

Département Aménagement &
Développement
Service Planification Prospectives





**PLAN LOCAL D'URBANISME
INTERCOMMUNAL**

Approbation : 13.02.2020


Arrêt de projet de la
Révision n°1 : 13.10.2022

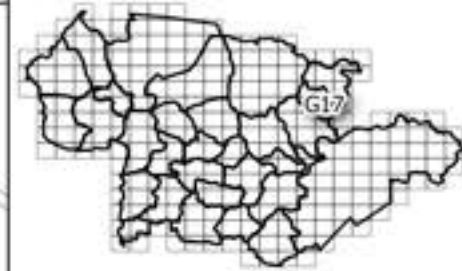
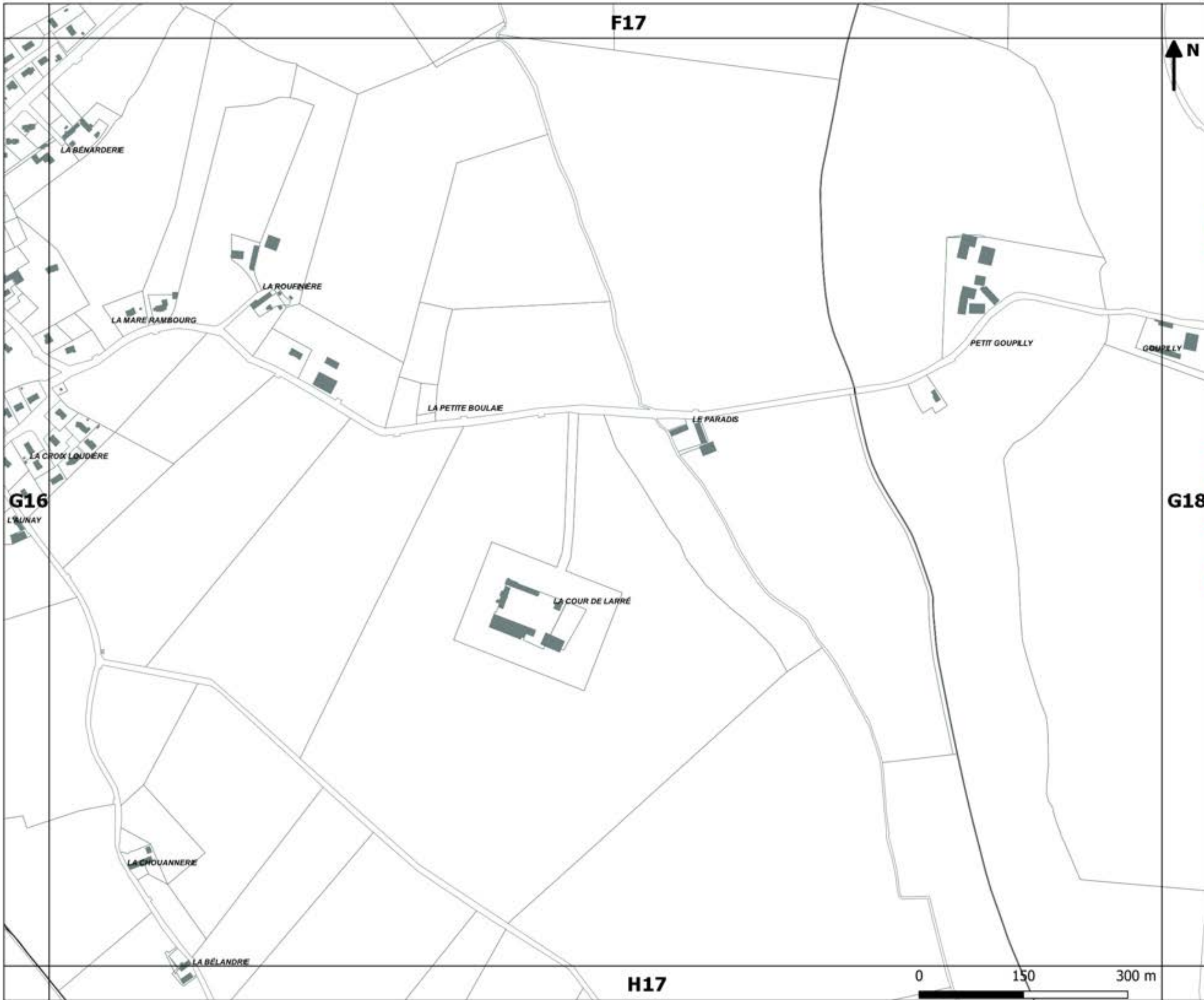
Pièce n°6
Annexes documentaires

6.2 Pièces graphiques

6.2.1 Servitudes d'utilité
publique

Département Aménagement &
Développement
Service Planification Prospectives





**PLAN LOCAL D'URBANISME
INTERCOMMUNAL**

Approbation : 13.02.2020


Arrêt de projet de la
Révision n°1 : 13.10.2022

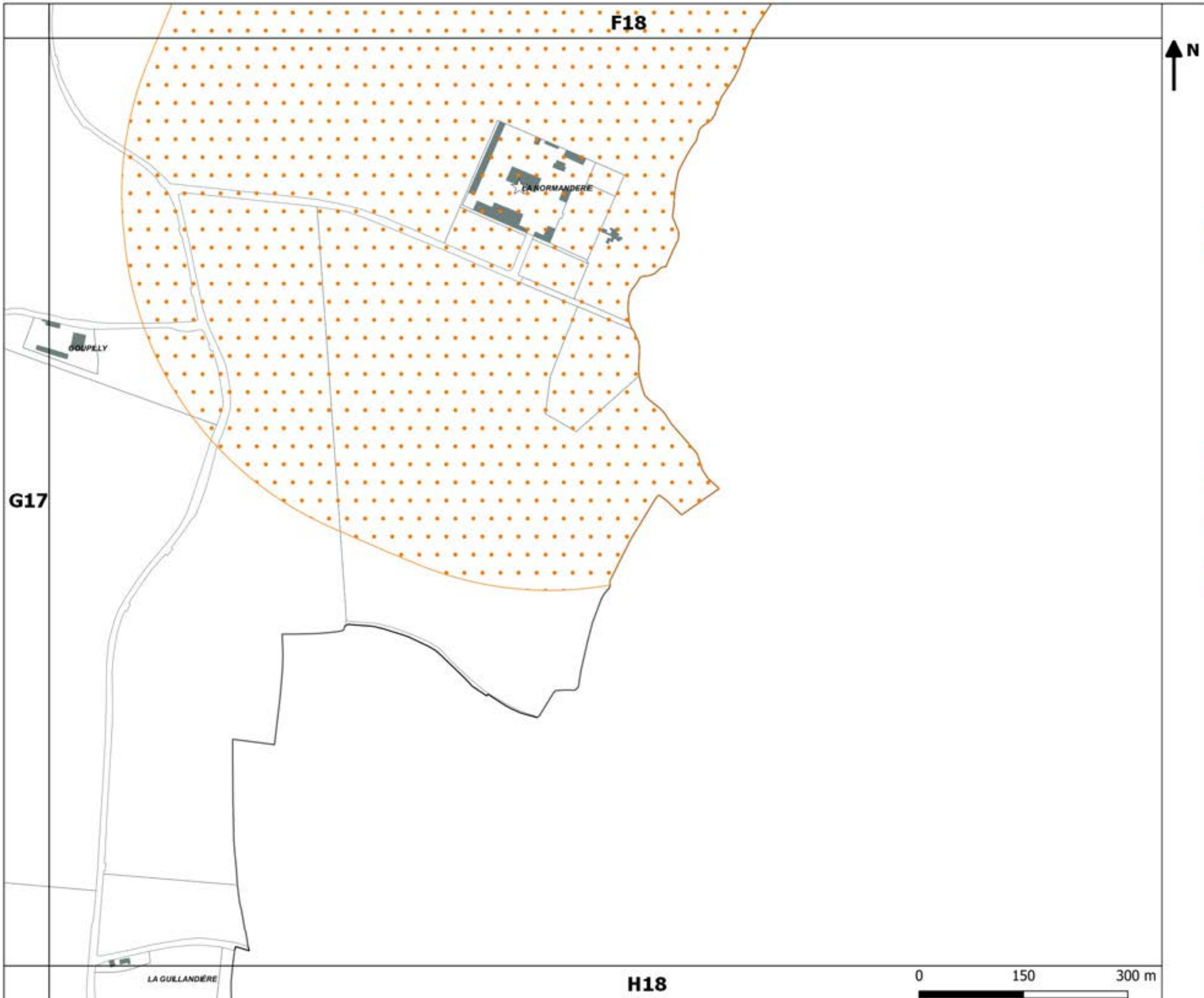
Pièce n°6
Annexes documentaires

6.2 Pièces graphiques

6.2.1 Servitudes d'utilité
publique

Département Aménagement &
Développement
Service Planification Prospectives





**PLAN LOCAL D'URBANISME
INTERCOMMUNAL**

Approbation : 13.02.2020

Arrêt de projet de la
Révision n°1 : 13.10.2022

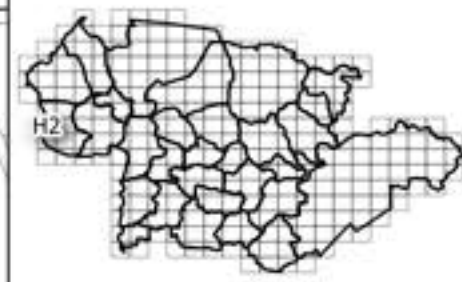
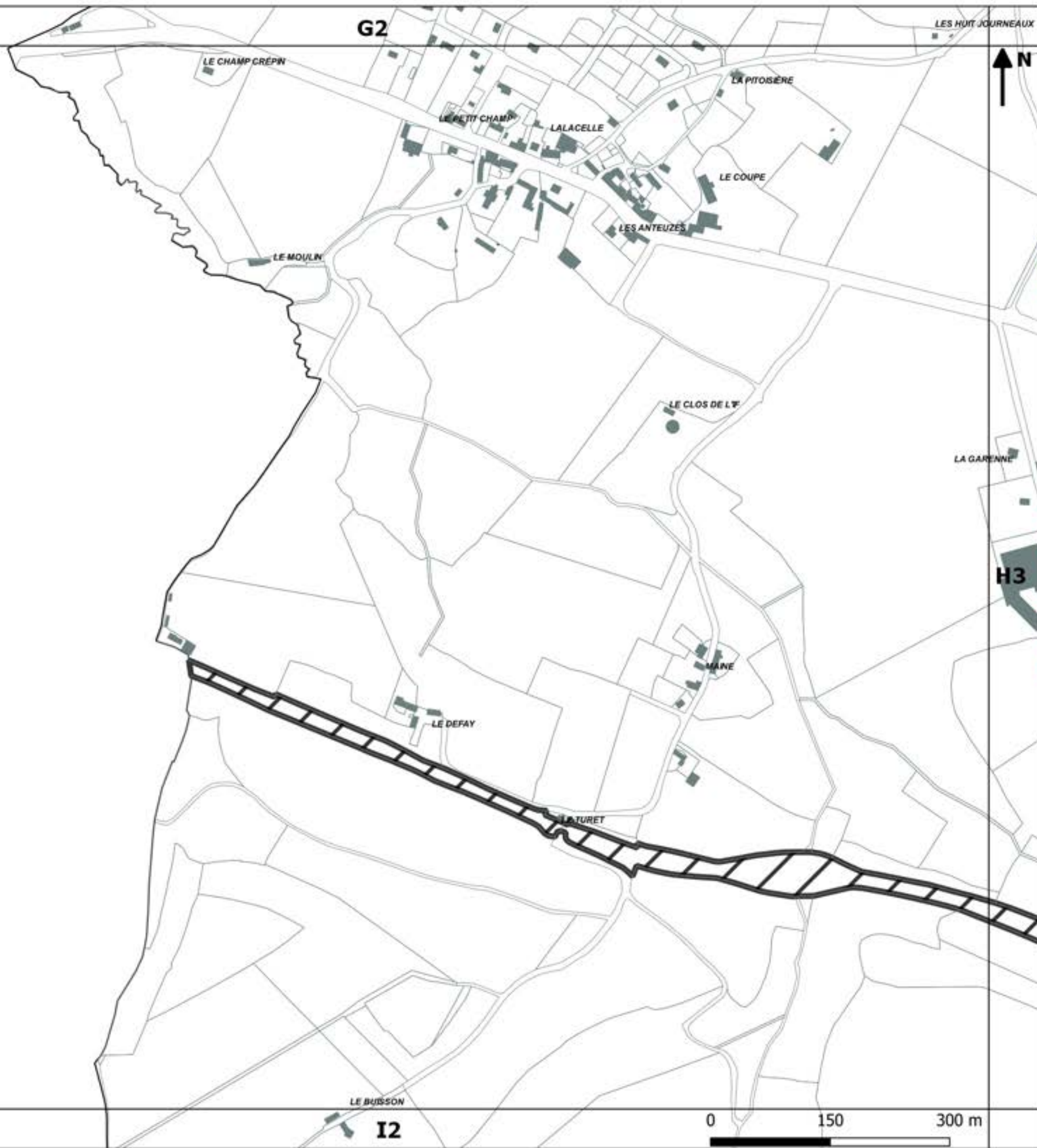
Pièce n°6
Annexes documentaires

6.2 Pièces graphiques

6.2.1 Servitudes d'utilité
publique

Département Aménagement &
Développement
Service Planification Prospectives





PLAN LOCAL D'URBANISME INTERCOMMUNAL

Approbation : 13.02.2020

Arrêt de projet de la Révision n°1 : 13.10.2022

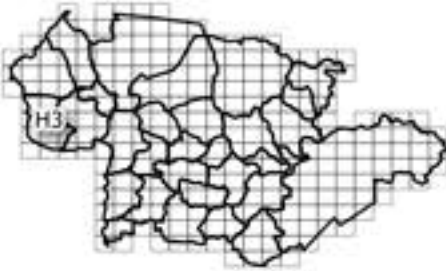
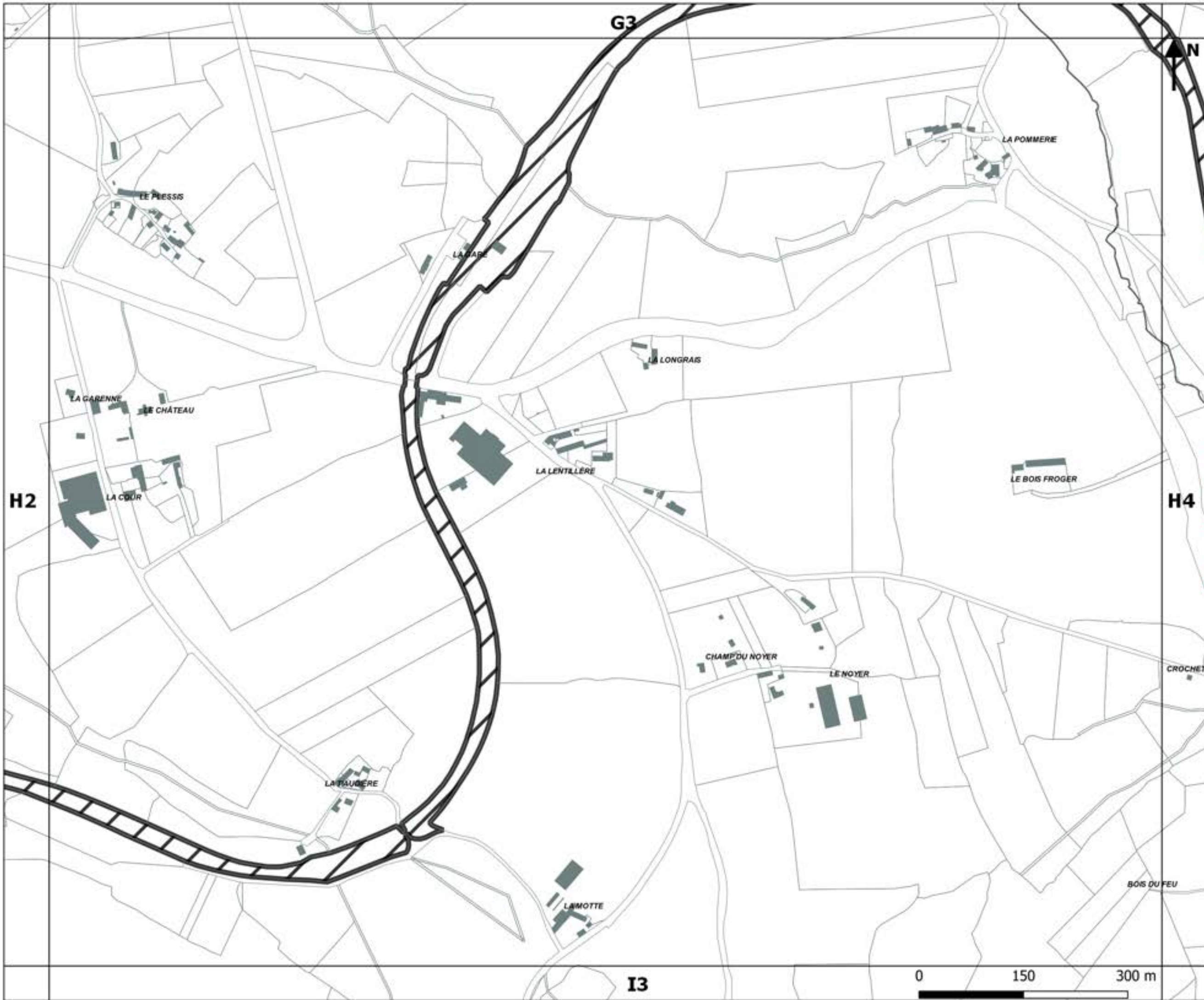
Pièce n°6
Annexes documentaires

6.2 Pièces graphiques

6.2.1 Servitudes d'utilité publique

Département Aménagement & Développement
Service Planification Prospectives





**PLAN LOCAL D'URBANISME
INTERCOMMUNAL**

Approbation : 13.02.2020

Arrêt de projet de la
Révision n°1 : 13.10.2022

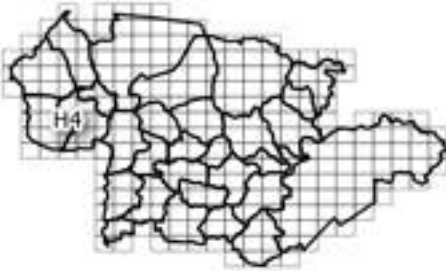
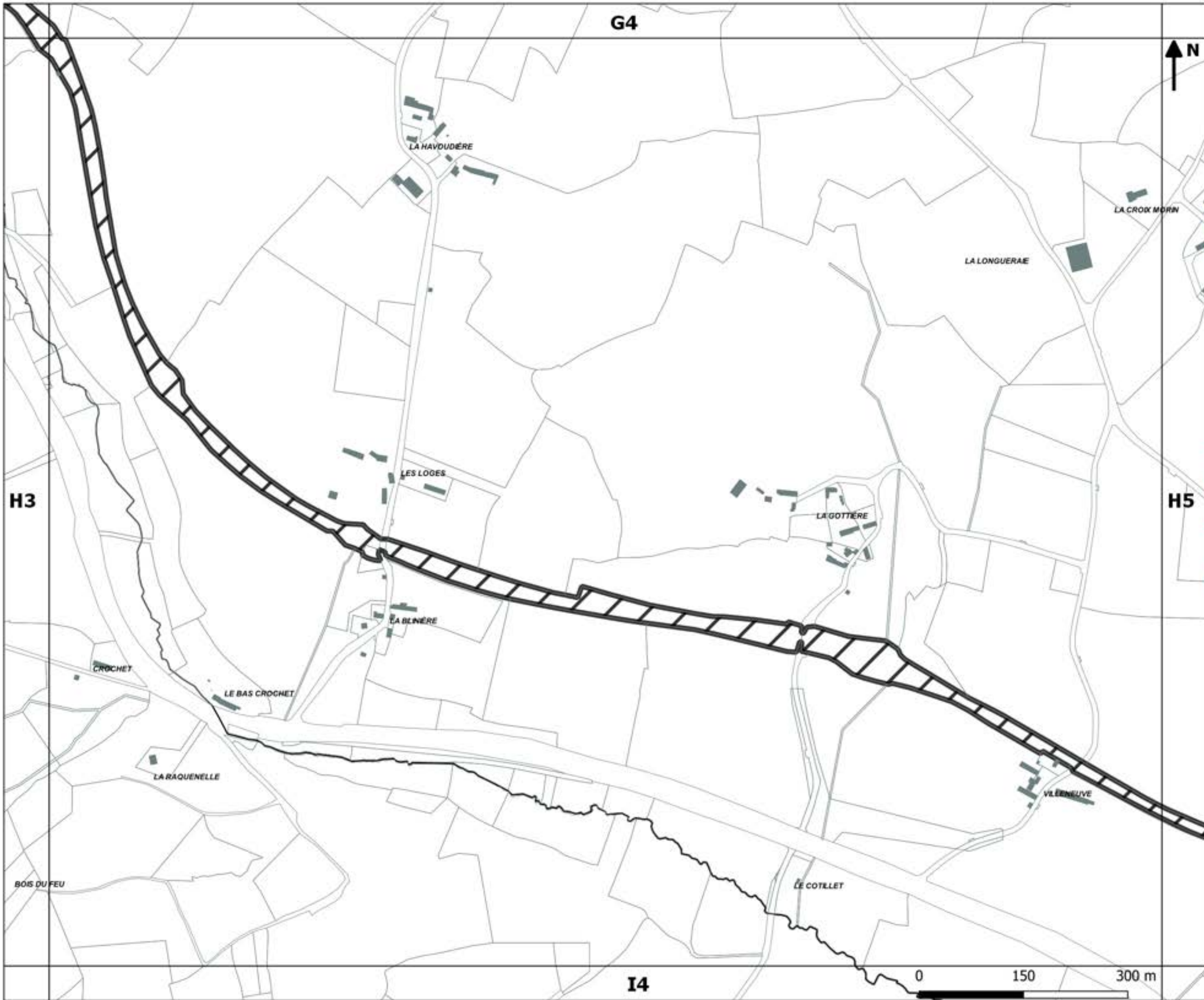
Pièce n°6
Annexes documentaires

6.2 Pièces graphiques

6.2.1 Servitudes d'utilité
publique

Département Aménagement &
Développement
Service Planification Prospectives





**PLAN LOCAL D'URBANISME
INTERCOMMUNAL**

Approbation : 13.02.2020

Arrêt de projet de la
Révision n°1 : 13.10.2022

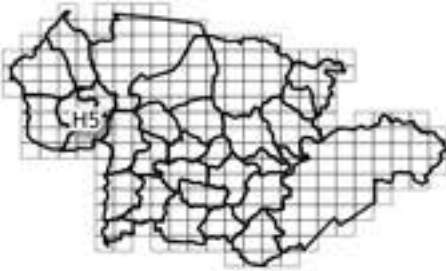
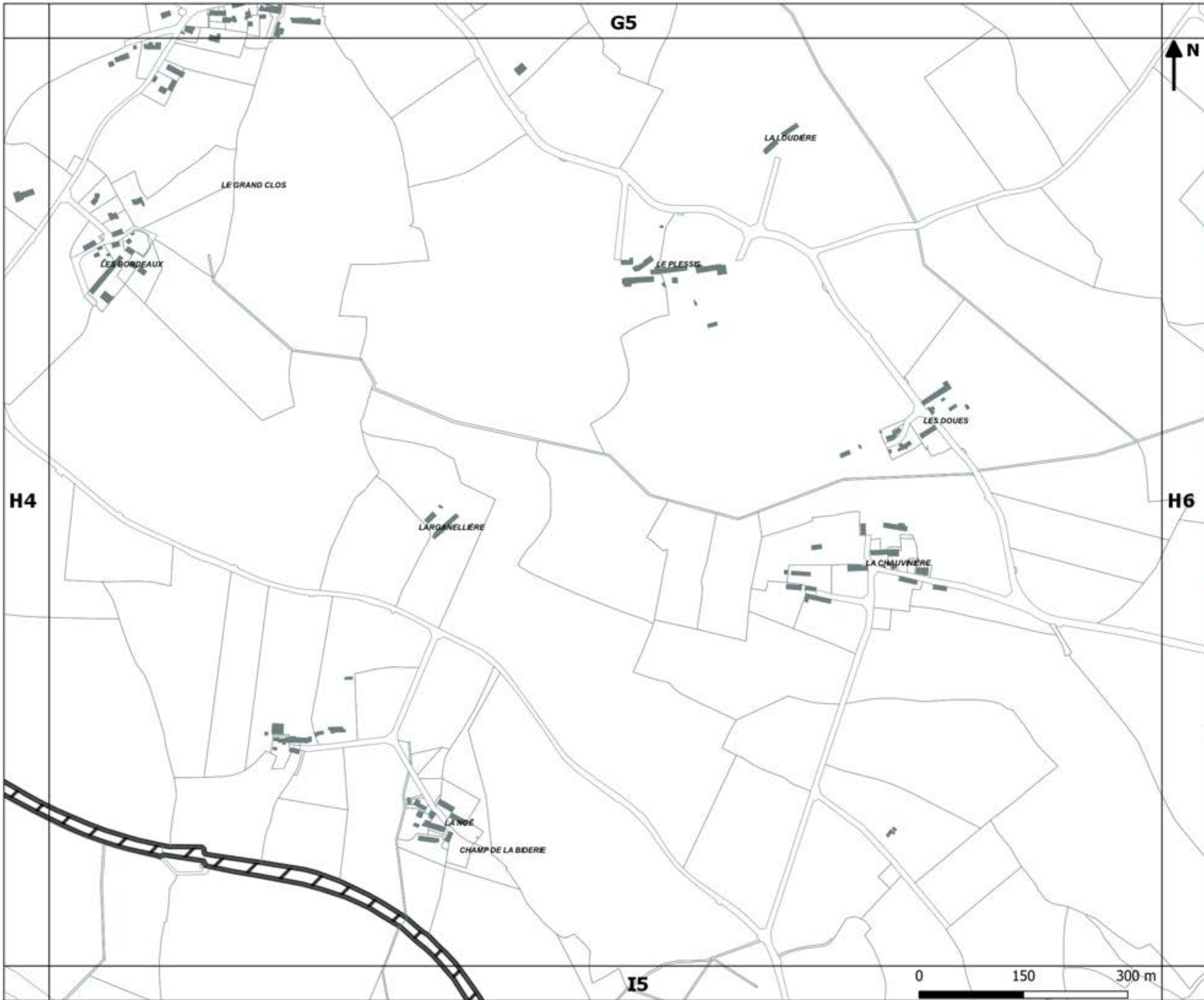
Pièce n°6
Annexes documentaires

6.2 Pièces graphiques

6.2.1 Servitudes d'utilité
publique

Département Aménagement &
Développement
Service Planification Prospectives





**PLAN LOCAL D'URBANISME
INTERCOMMUNAL**

Approbation : 13.02.2020

Arrêt de projet de la
Révision n°1 : 13.10.2022

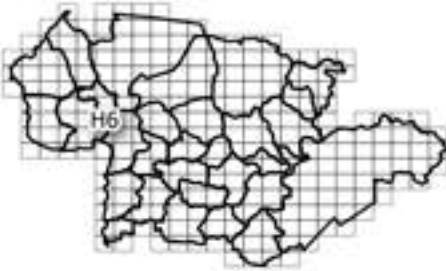
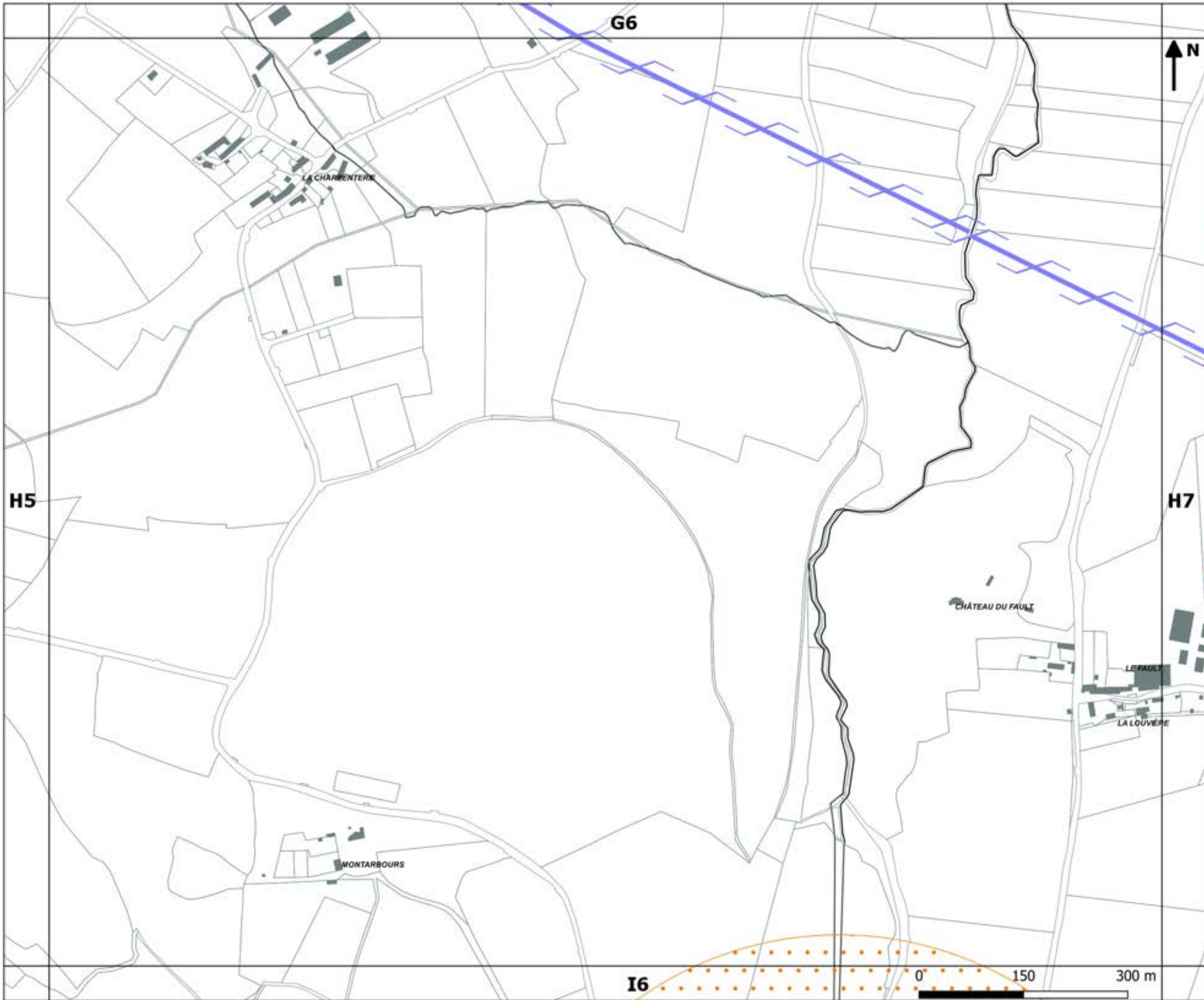
Pièce n°6
Annexes documentaires

6.2 Pièces graphiques

6.2.1 Servitudes d'utilité
publique

Département Aménagement &
Développement
Service Planification Prospectives





**PLAN LOCAL D'URBANISME
INTERCOMMUNAL**

Approbation : 13.02.2020

Arrêt de projet de la
Révision n°1 : 13.10.2022

Pièce n°6
Annexes documentaires

6.2 Pièces graphiques

6.2.1 Servitudes d'utilité
publique

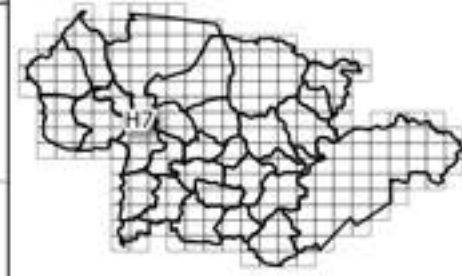
Département Aménagement &
Développement
Service Planification Prospectives



I6 0 150 300 m

G7

LE CHENE DE LA FORGE



**PLAN LOCAL D'URBANISME
INTERCOMMUNAL**

Approbation : 13.02.2020

Arrêt de projet de la
Révision n°1 : 13.10.2022

Pièce n°6
Annexes documentaires

6.2 Pièces graphiques

6.2.1 Servitudes d'utilité
publique

H6

H8

LA CROISSETTE

LE GRESSET

LIEU DIT GENET A BRET

LE FAULT

LA LOUVIERE

LA MALIGNERE

LES MALAIS

LA VETTERE

LES PARES

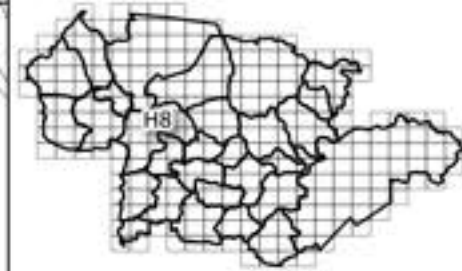
I7

0 150 300 m

Département Aménagement &
Développement
Service Planification Prospectives



H7



**PLAN LOCAL D'URBANISME
INTERCOMMUNAL**

Approbation : 13.02.2020


Arrêt de projet de la
Révision n°1 : 13.10.2022

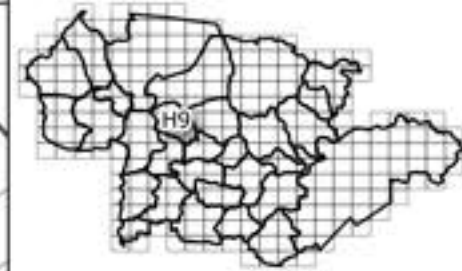
Pièce n°6
Annexes documentaires

6.2 Pièces graphiques

6.2.1 Servitudes d'utilité
publique

Département Aménagement &
Développement
Service Planification Prospectives





**PLAN LOCAL D'URBANISME
INTERCOMMUNAL**

Approbation : 13.02.2020

Arrêt de projet de la
Révision n°1 : 13.10.2022

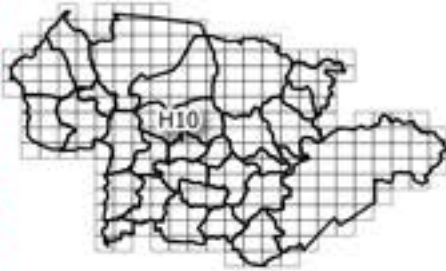
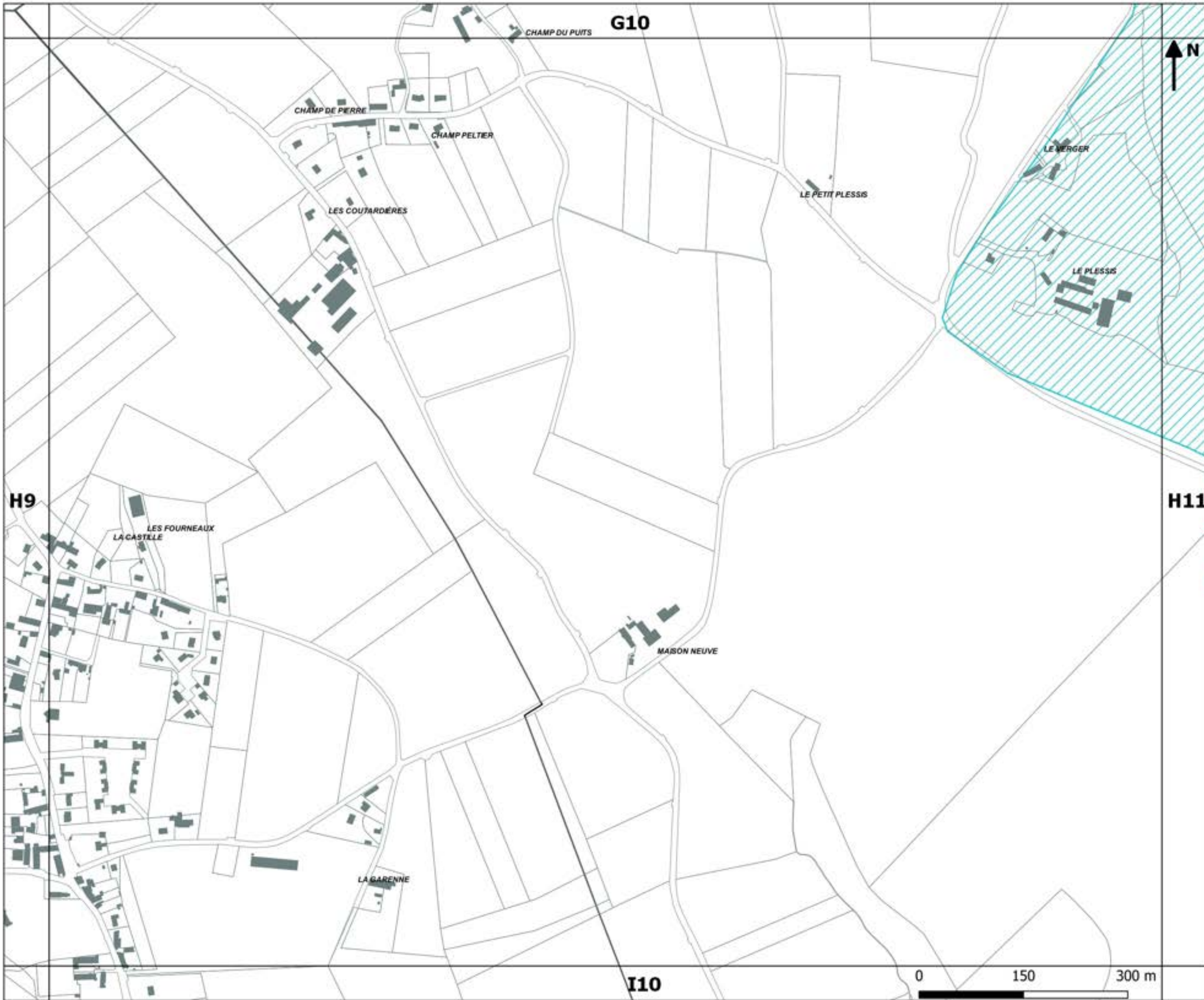
Pièce n°6
Annexes documentaires

6.2 Pièces graphiques

6.2.1 Servitudes d'utilité
publique

Département Aménagement &
Développement
Service Planification Prospectives





**PLAN LOCAL D'URBANISME
INTERCOMMUNAL**

Approbation : 13.02.2020

Arrêt de projet de la
Révision n°1 : 13.10.2022

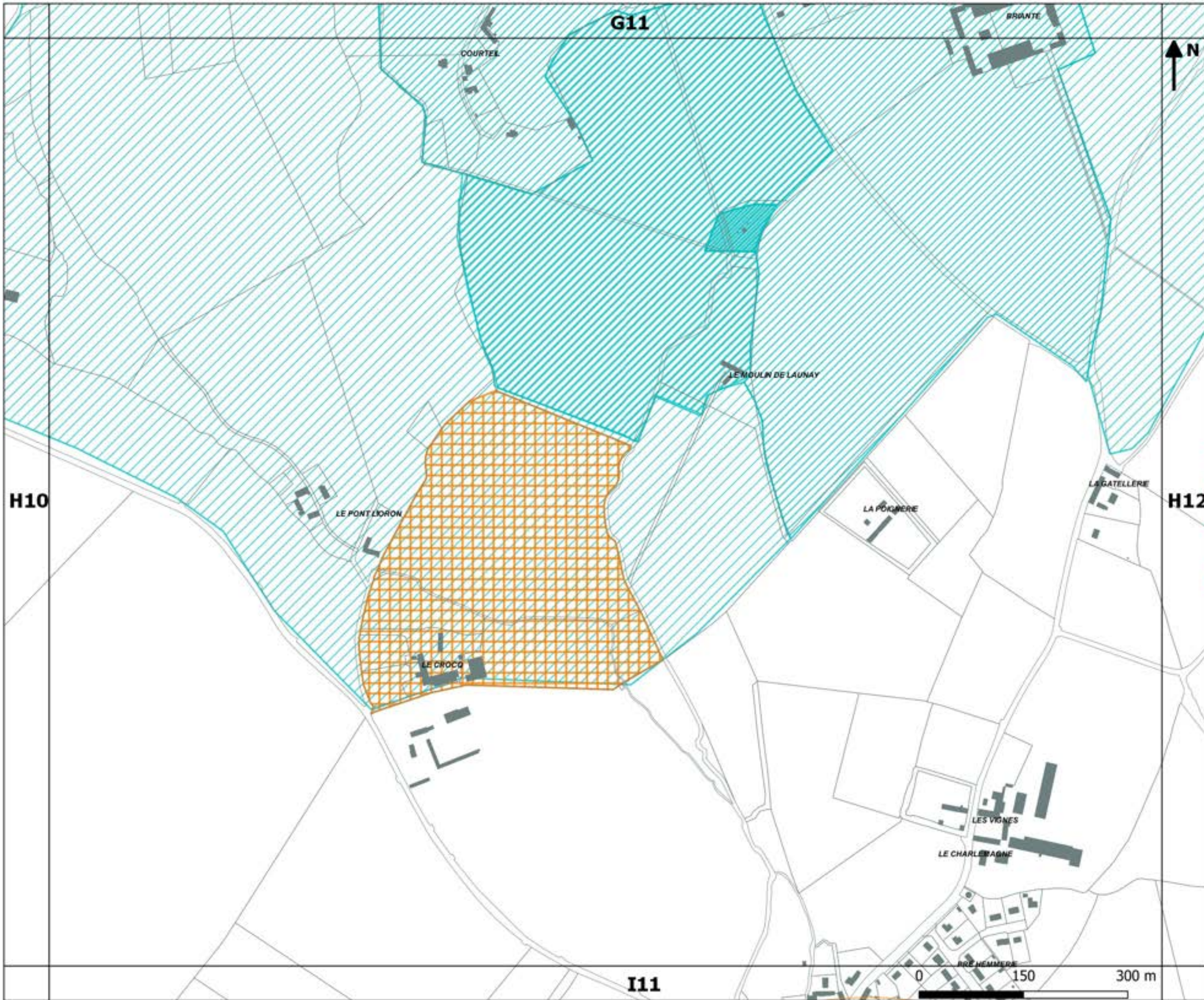
Pièce n°6
Annexes documentaires

6.2 Pièces graphiques

6.2.1 Servitudes d'utilité
publique

Département Aménagement &
Développement
Service Planification Prospectives





**PLAN LOCAL D'URBANISME
INTERCOMMUNAL**

Approbation : 13.02.2020

Arrêt de projet de la
Révision n°1 : 13.10.2022

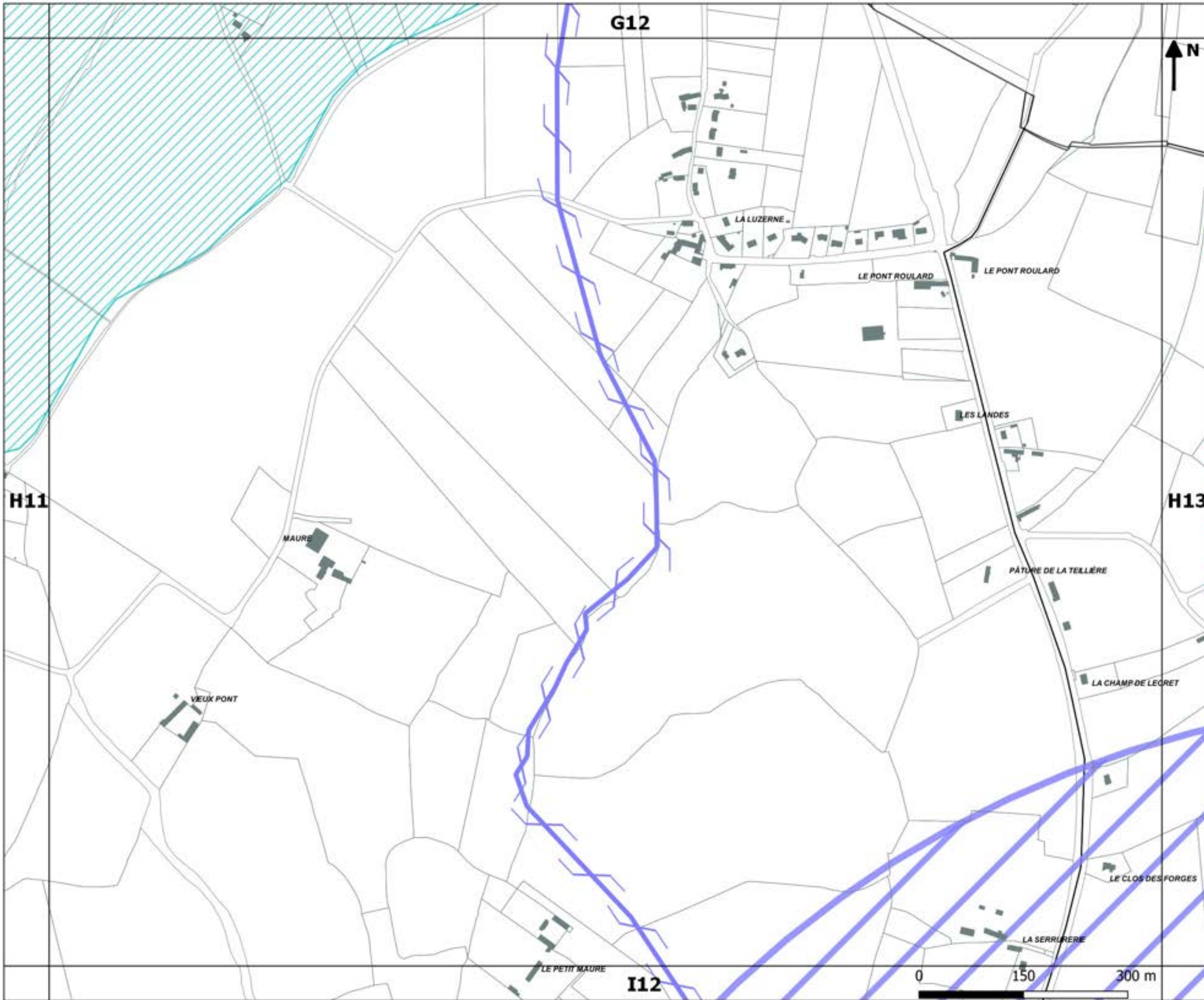
Pièce n°6
Annexes documentaires

6.2 Pièces graphiques

6.2.1 Servitudes d'utilité
publique

Département Aménagement &
Développement
Service Planification Prospectives





**PLAN LOCAL D'URBANISME
INTERCOMMUNAL**

Approbation : 13.02.2020

Arrêt de projet de la
Révision n°1 : 13.10.2022

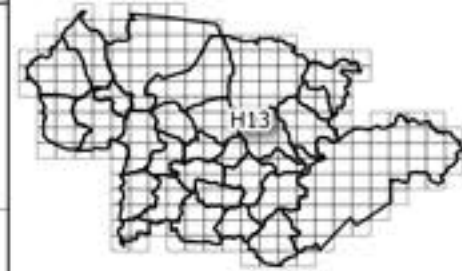
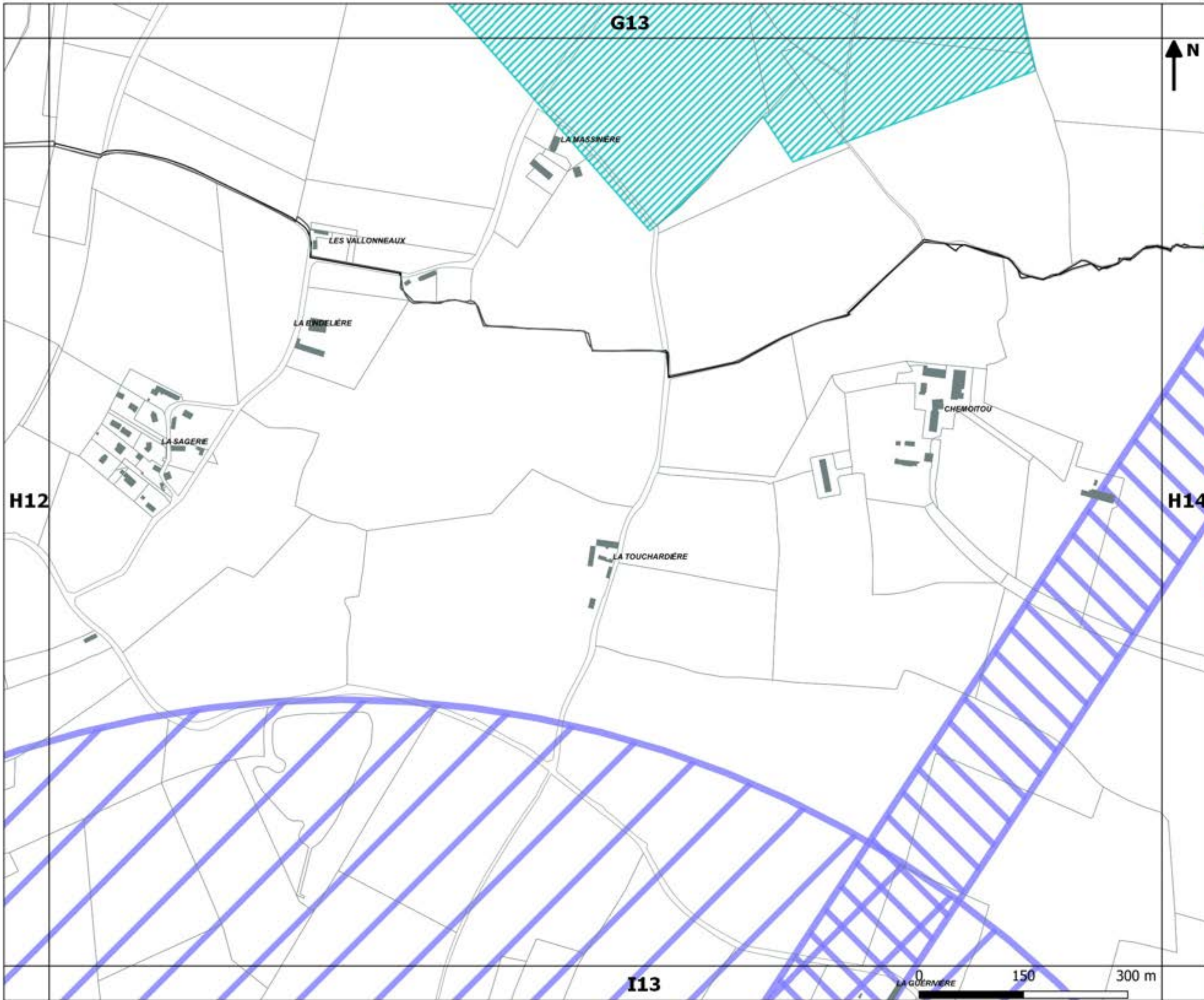
Pièce n°6
Annexes documentaires

6.2 Pièces graphiques

6.2.1 Servitudes d'utilité
publique

Département Aménagement &
Développement
Service Planification Prospectives





**PLAN LOCAL D'URBANISME
INTERCOMMUNAL**

Approbation : 13.02.2020

Arrêt de projet de la
Révision n°1 : 13.10.2022

Pièce n°6
Annexes documentaires

6.2 Pièces graphiques

6.2.1 Servitudes d'utilité
publique

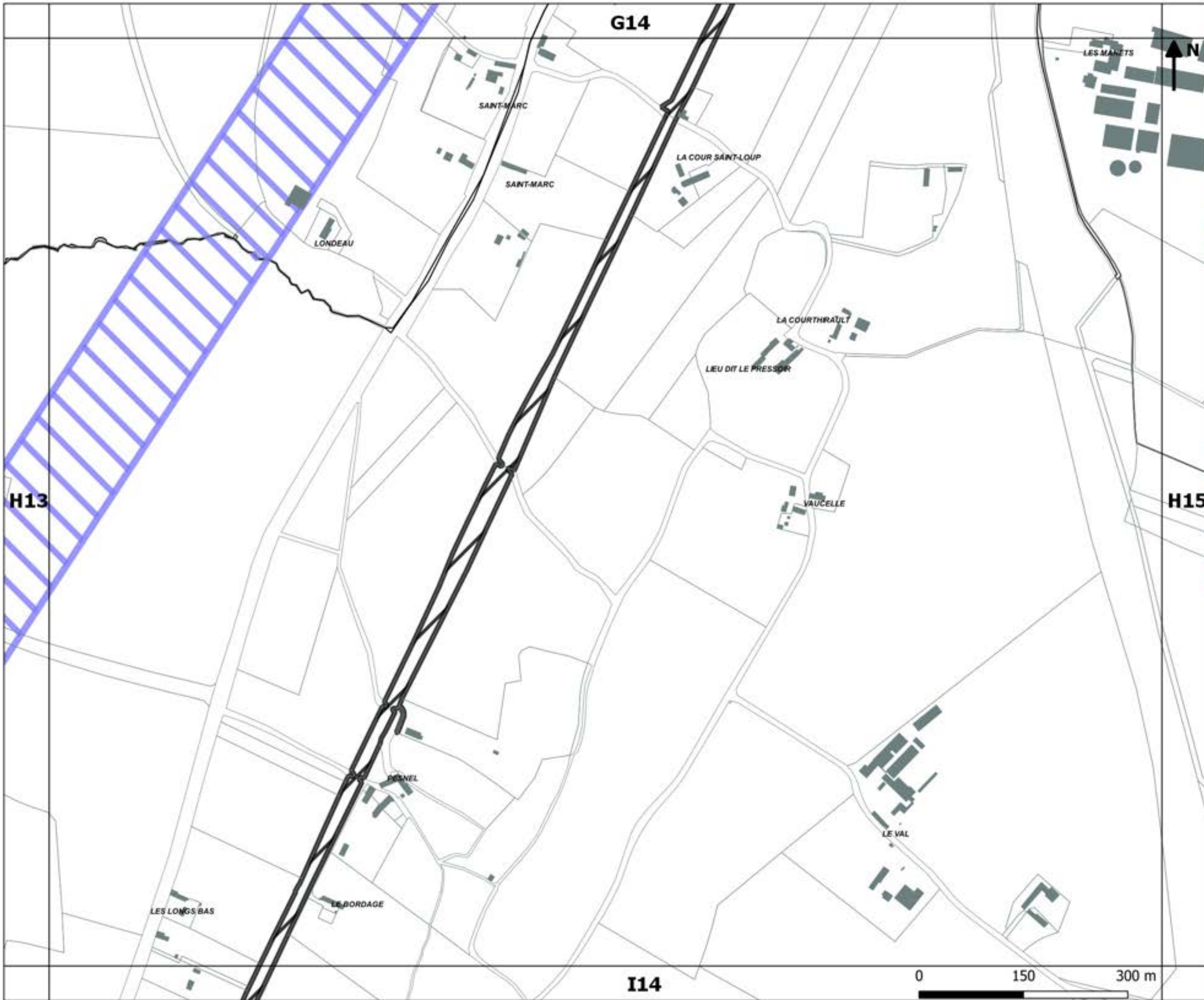
Département Aménagement &
Développement
Service Planification Prospectives



I13

0 150 300 m

H13



**PLAN LOCAL D'URBANISME
INTERCOMMUNAL**

Approbation : 13.02.2020

Arrêt de projet de la
Révision n°1 : 13.10.2022

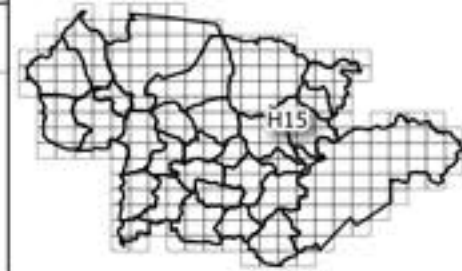
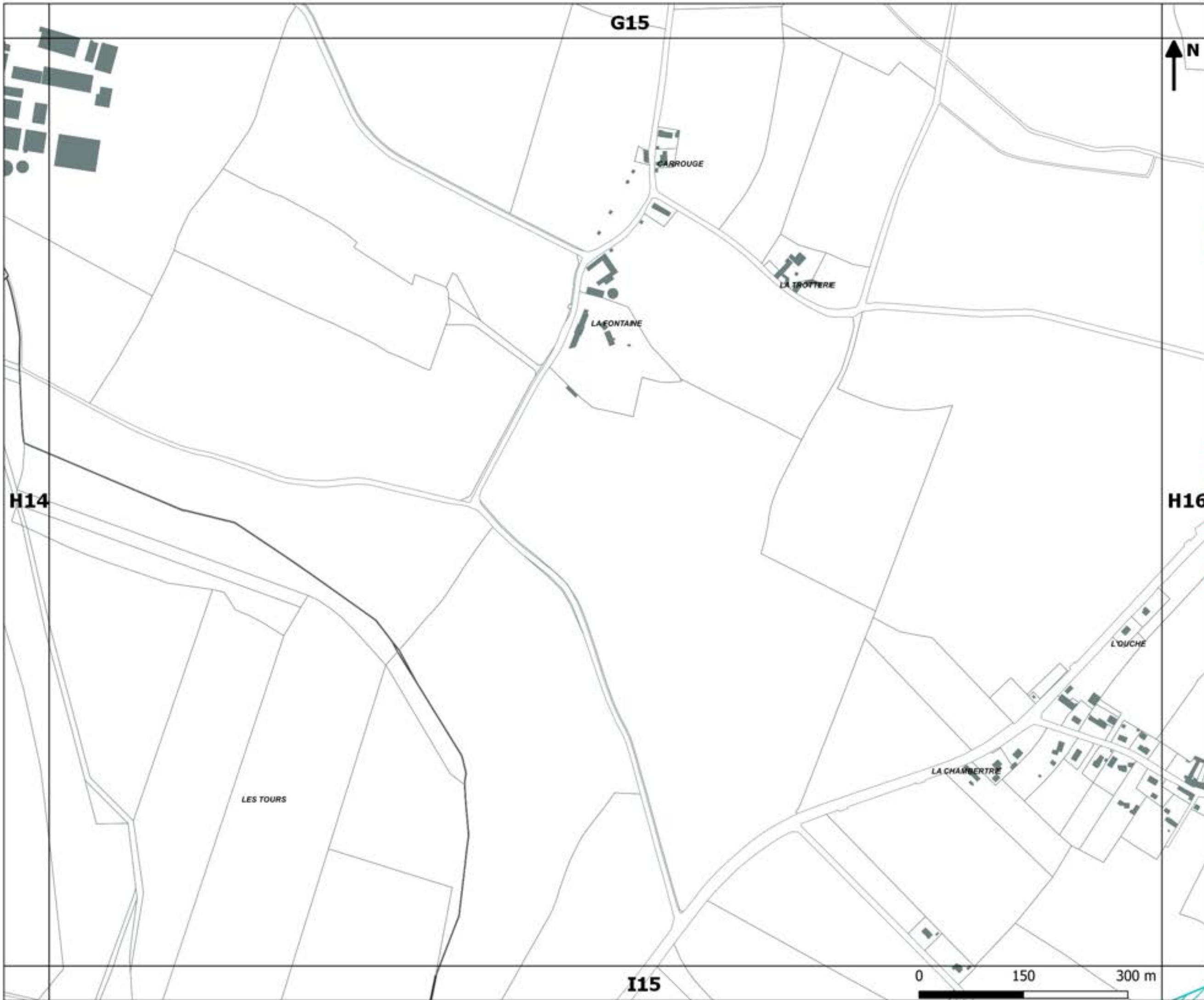
Pièce n°6
Annexes documentaires

6.2 Pièces graphiques

6.2.1 Servitudes d'utilité
publique

Département Aménagement &
Développement
Service Planification Prospectives





**PLAN LOCAL D'URBANISME
INTERCOMMUNAL**

Approbation : 13.02.2020

Arrêt de projet de la
Révision n°1 : 13.10.2022

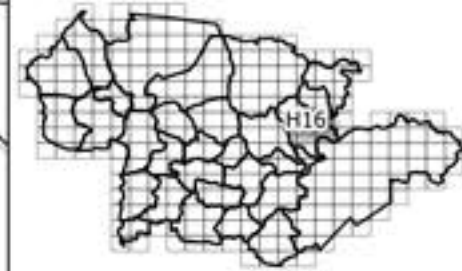
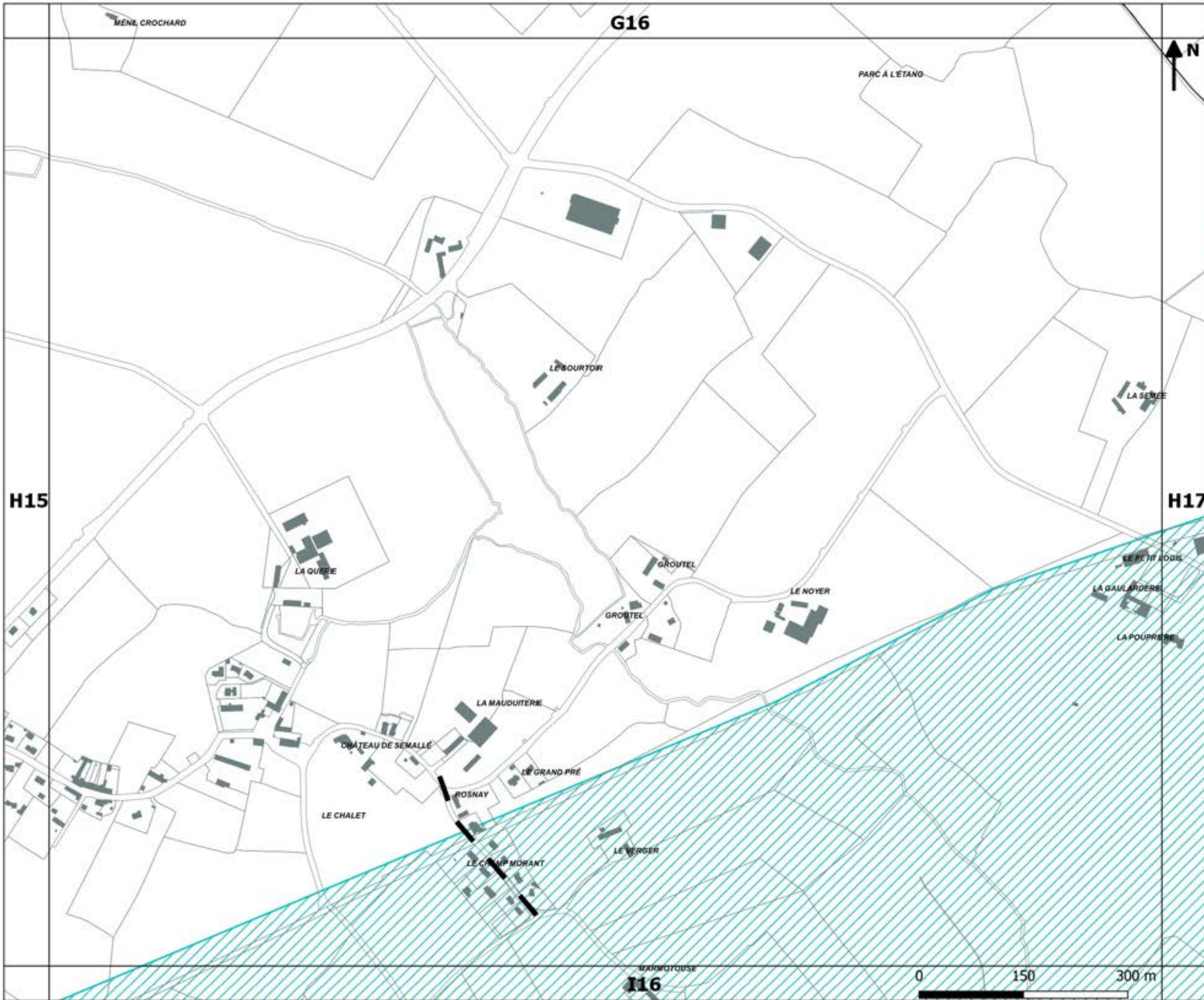
Pièce n°6
Annexes documentaires

6.2 Pièces graphiques

6.2.1 Servitudes d'utilité
publique

Département Aménagement &
Développement
Service Planification Prospectives





**PLAN LOCAL D'URBANISME
INTERCOMMUNAL**

Approbation : 13.02.2020


Arrêt de projet de la
Révision n°1 : 13.10.2022

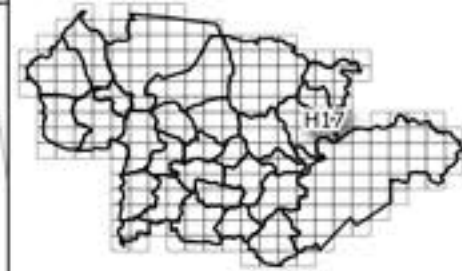
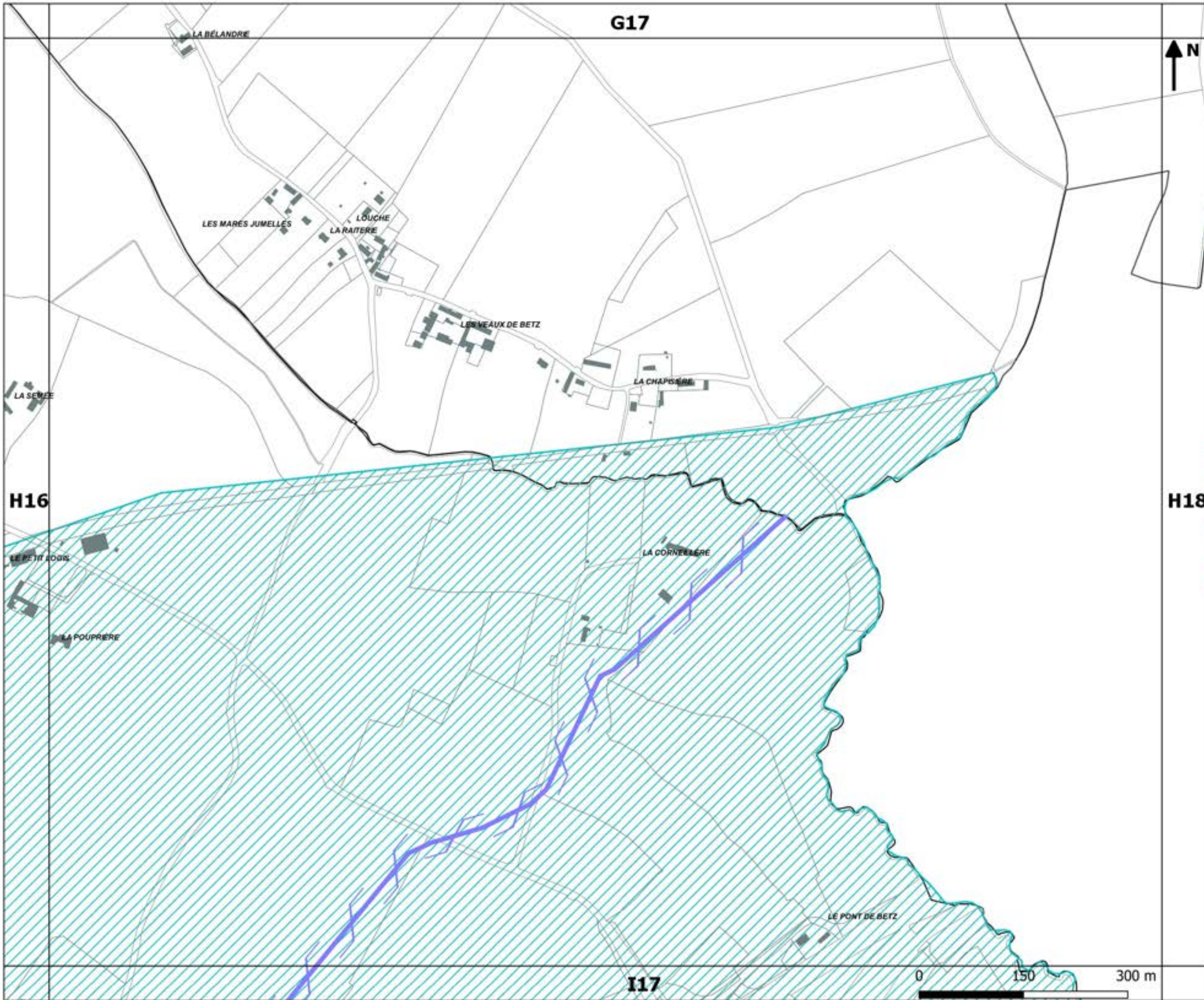
Pièce n°6
Annexes documentaires

6.2 Pièces graphiques

6.2.1 Servitudes d'utilité
publique

Département Aménagement &
Développement
Service Planification Prospectives





**PLAN LOCAL D'URBANISME
INTERCOMMUNAL**

Approbation : 13.02.2020

Arrêt de projet de la
Révision n°1 : 13.10.2022

Pièce n°6
Annexes documentaires

6.2 Pièces graphiques

6.2.1 Servitudes d'utilité
publique

Département Aménagement &
Développement
Service Planification Prospectives



G18

LA GUELANDÈRE



**PLAN LOCAL D'URBANISME
INTERCOMMUNAL**

Approbation : 13.02.2020

Arrêt de projet de la
Révision n°1 : 13.10.2022

Pièce n°6
Annexes documentaires

6.2 Pièces graphiques

6.2.1 Servitudes d'utilité
publique

H17

Département Aménagement &
Développement
Service Planification Prospectives



I18

0 150 300 m

H18



**PLAN LOCAL D'URBANISME
INTERCOMMUNAL**

Approbation : 13.02.2020

Arrêt de projet de la
Révision n°1 : 13.10.2022

Pièce n°6
Annexes documentaires
6.2 Pièces graphiques
6.2.1 Servitudes d'utilité
publique

Département Aménagement &
Développement
Service Planification Prospectives



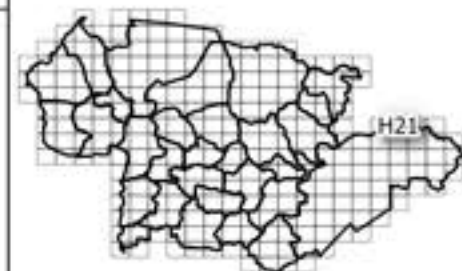
H19

H21

I20



H20



**PLAN LOCAL D'URBANISME
INTERCOMMUNAL**

Approbation : 13.02.2020

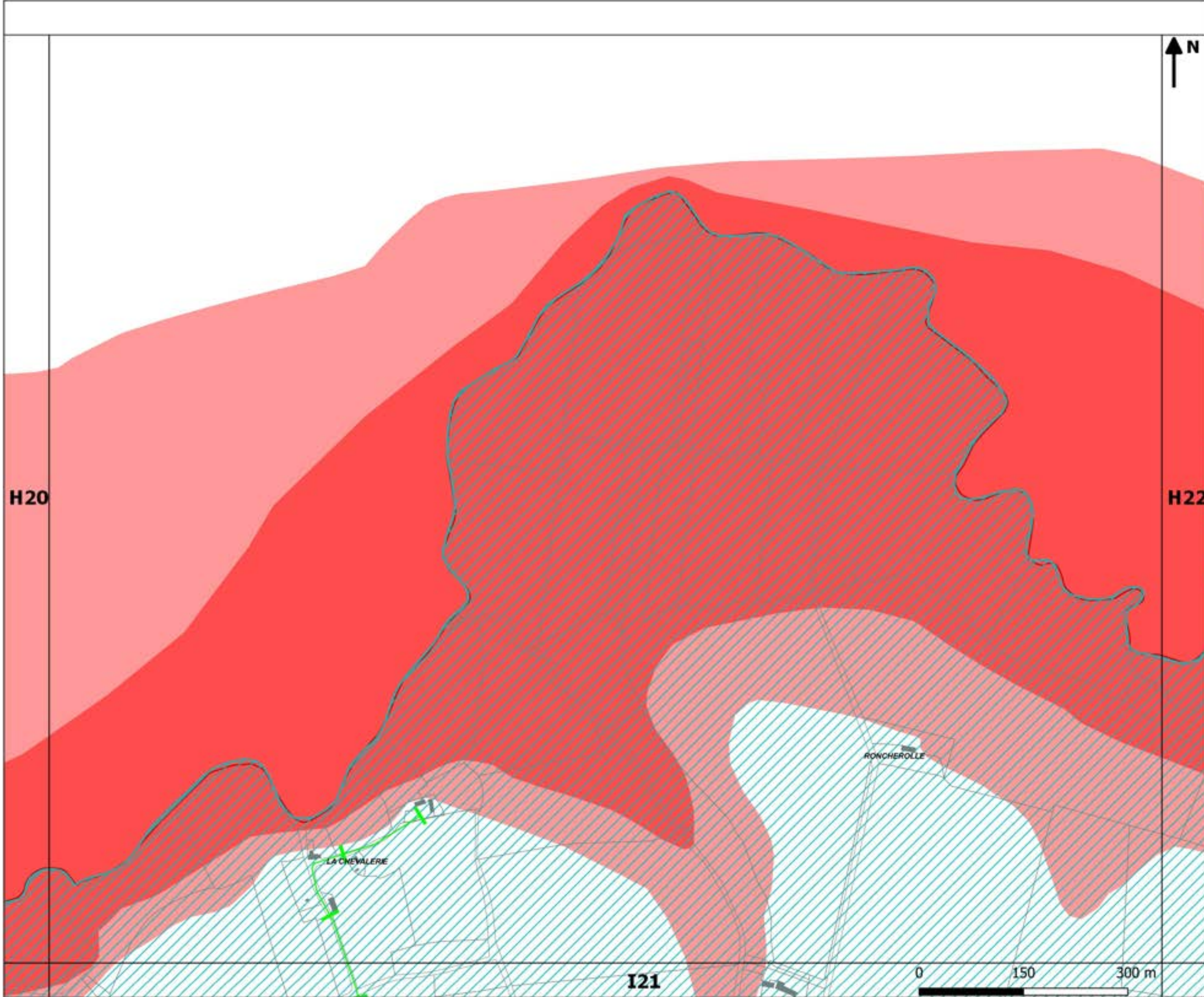
Arrêt de projet de la
Révision n°1 : 13.10.2022

Pièce n°6
Annexes documentaires

6.2 Pièces graphiques

6.2.1 Servitudes d'utilité
publique

Département Aménagement &
Développement
Service Planification Prospectives



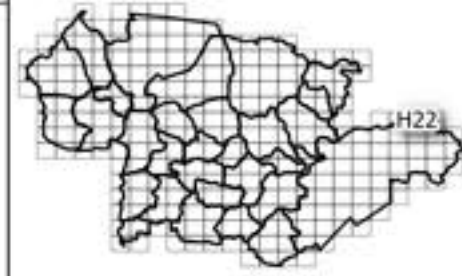
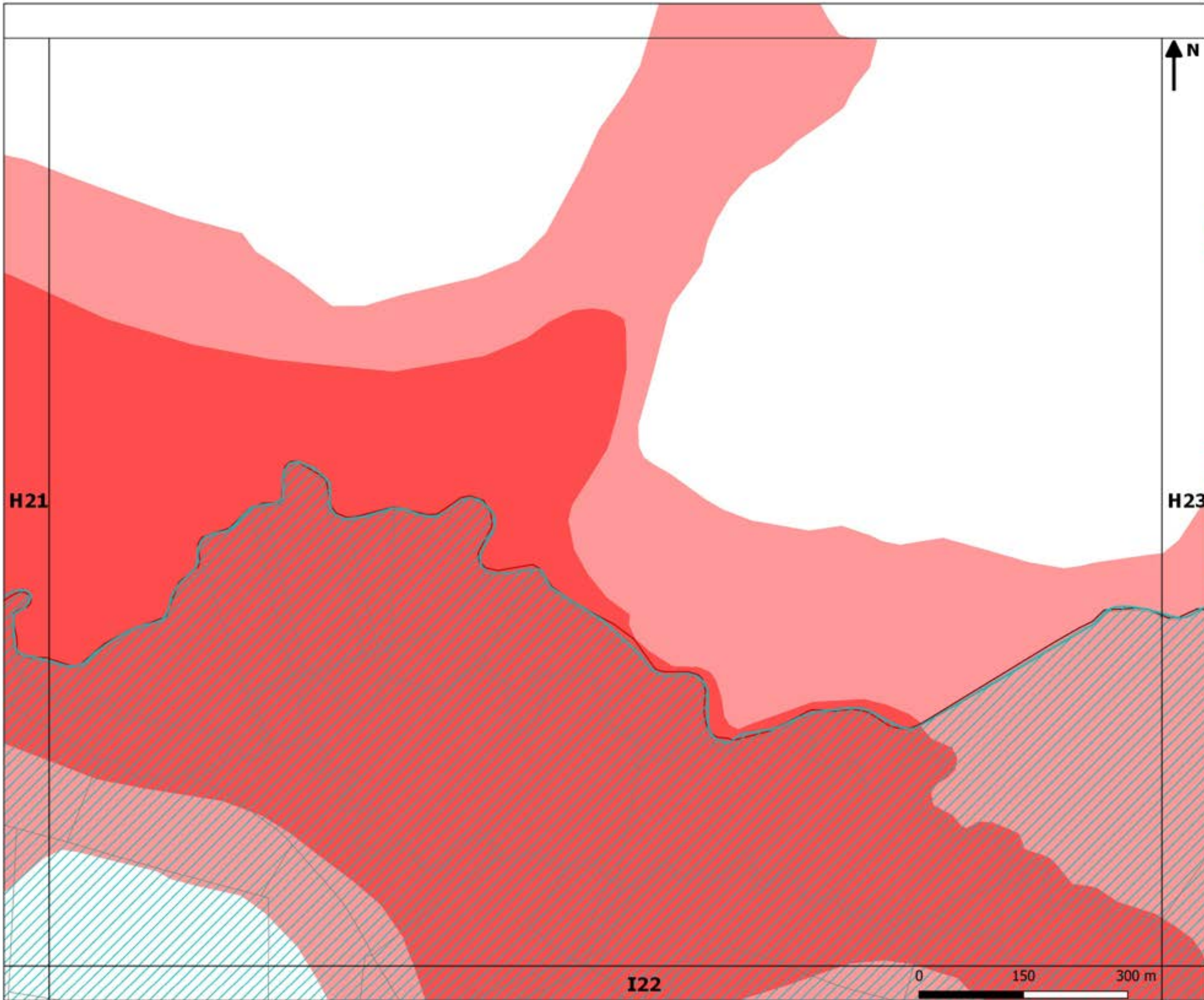
H20

H22

I21

0 150 300 m

H21



**PLAN LOCAL D'URBANISME
INTERCOMMUNAL**

Approbation : 13.02.2020

Arrêt de projet de la
Révision n°1 : 13.10.2022

Pièce n°6
Annexes documentaires

6.2 Pièces graphiques

6.2.1 Servitudes d'utilité
publique

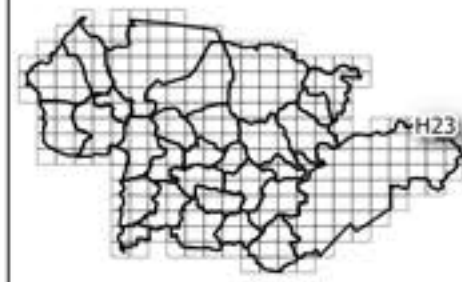
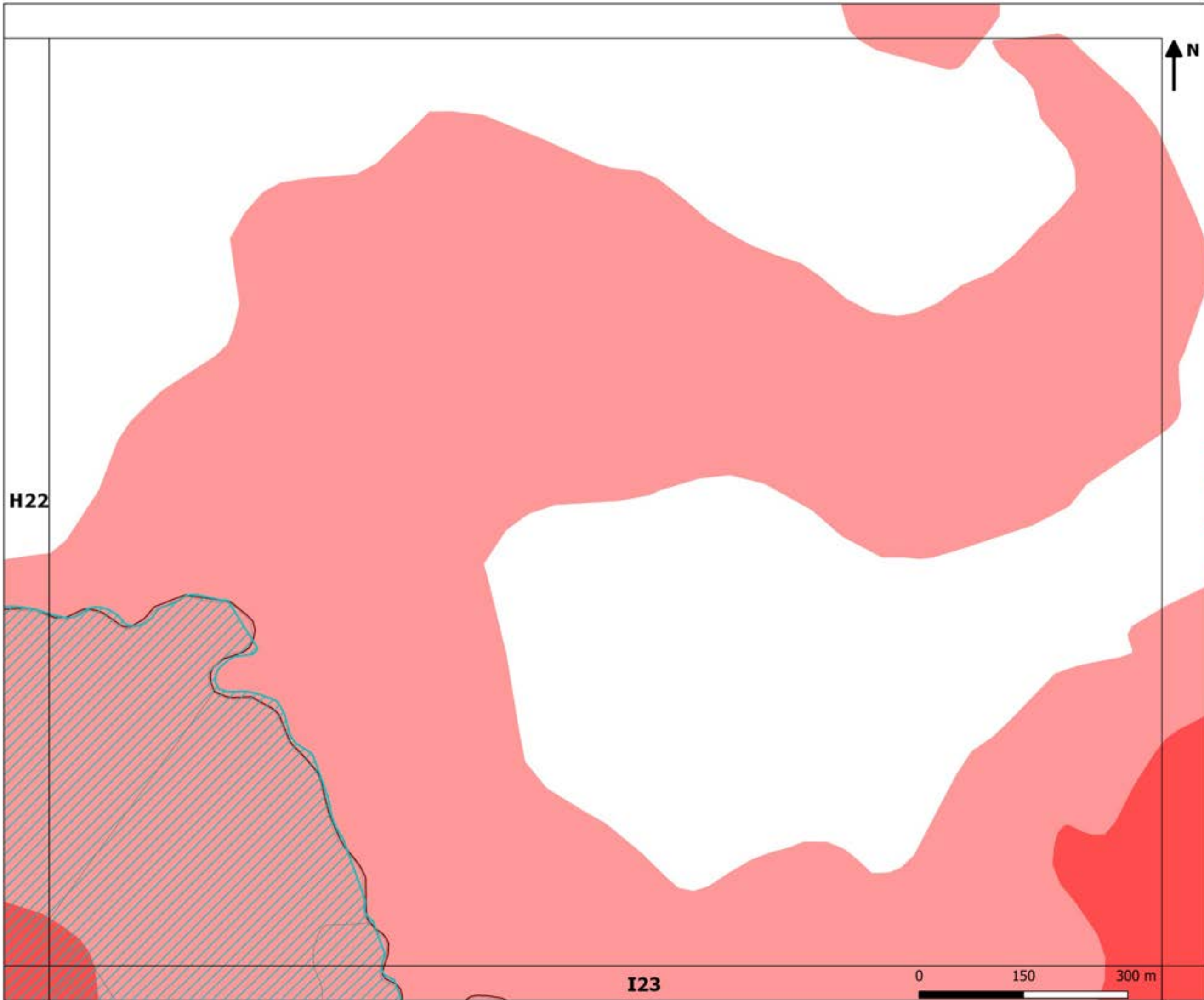
Département Aménagement &
Développement
Service Planification Prospectives



I22

0 150 300 m

H22



**PLAN LOCAL D'URBANISME
INTERCOMMUNAL**

Approbation : 13.02.2020

Arrêt de projet de la
Révision n°1 : 13.10.2022

Pièce n°6
Annexes documentaires

6.2 Pièces graphiques

6.2.1 Servitudes d'utilité
publique

H22

I23

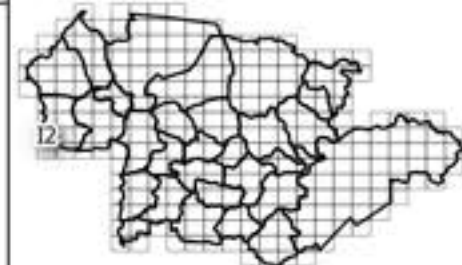


Département Aménagement &
Développement
Service Planification Prospectives



H23

H2
LE BUISSON



**PLAN LOCAL D'URBANISME
INTERCOMMUNAL**

Approbation : 13.02.2020

Arrêt de projet de la
Révision n°1 : 13.10.2022

Pièce n°6
Annexes documentaires

6.2 Pièces graphiques

6.2.1 Servitudes d'utilité
publique

BOIS DE LA LACELLE

PT1 protection

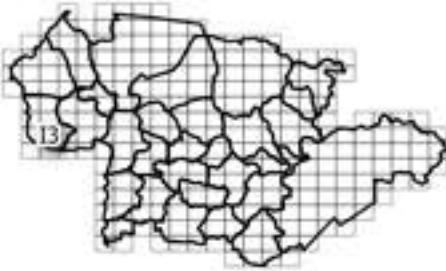
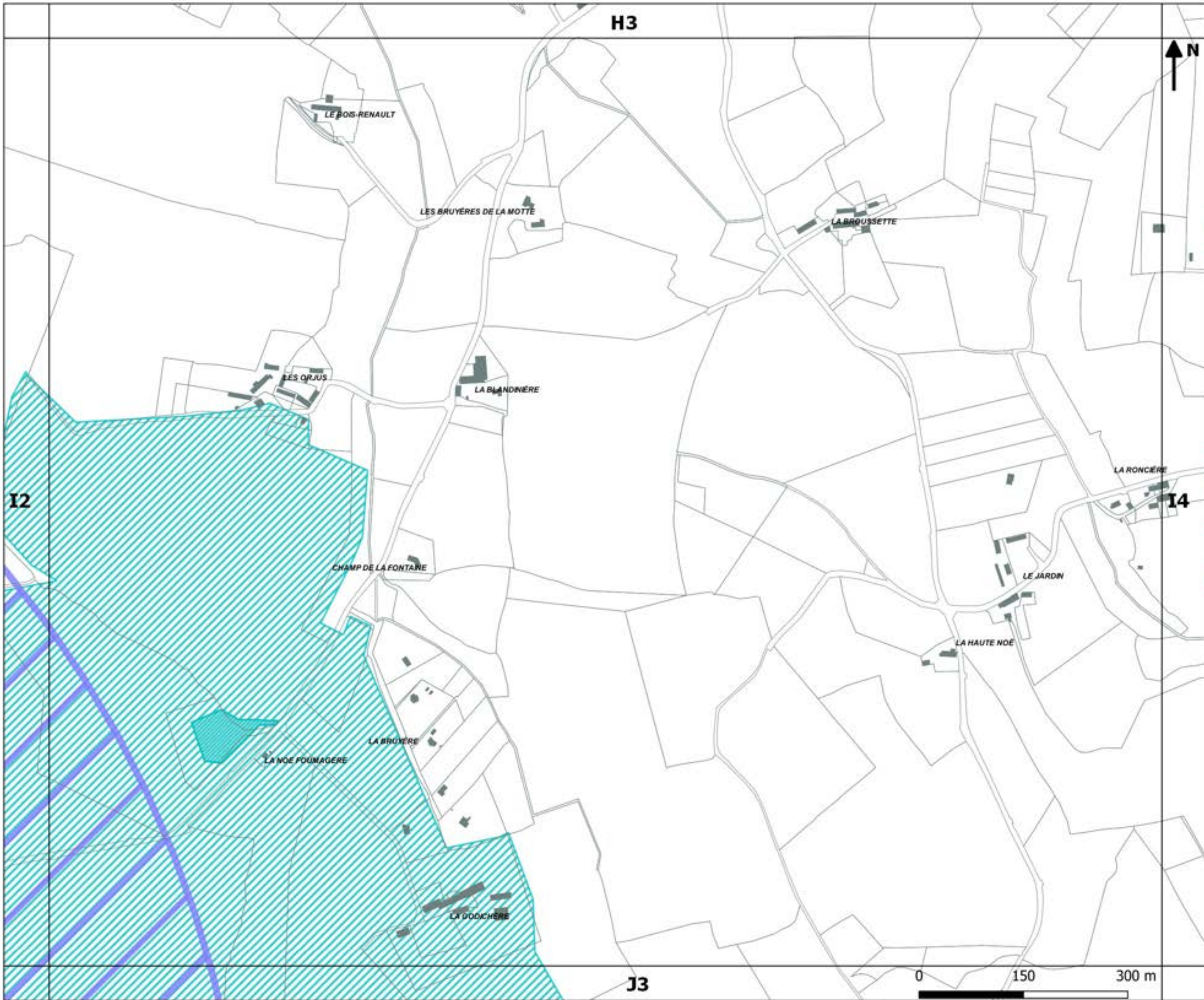
13

J2

0 150 300 m

Département Aménagement &
Développement
Service Planification Prospectives

CUA Communauté
Urbaine
d'Alençon



**PLAN LOCAL D'URBANISME
INTERCOMMUNAL**

Approbation : 13.02.2020

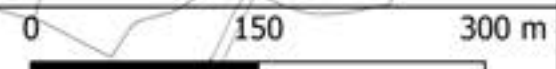
Arrêt de projet de la
Révision n°1 : 13.10.2022

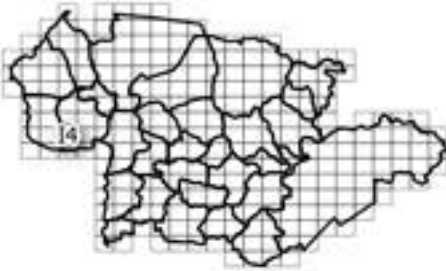
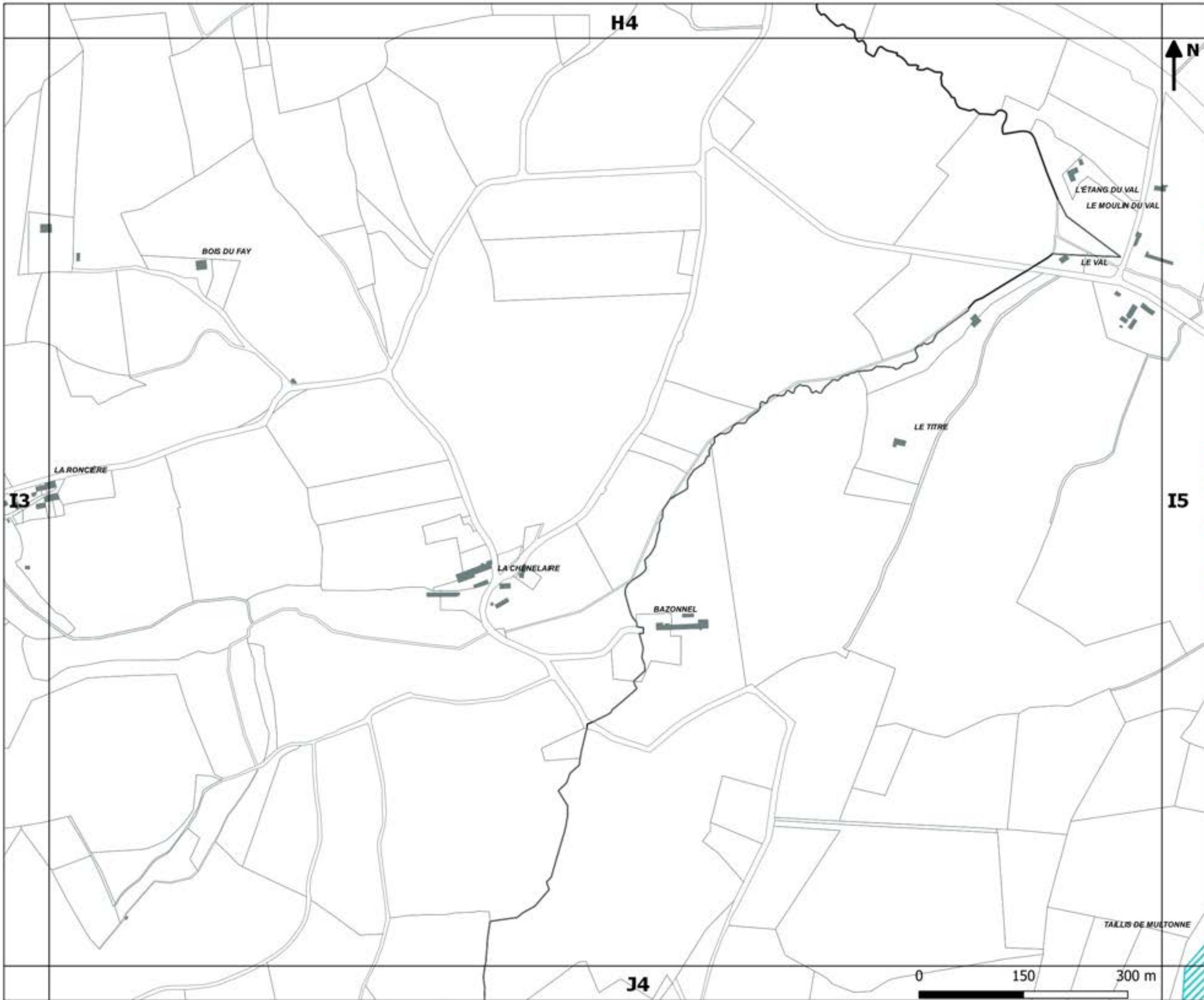
Pièce n°6
Annexes documentaires

6.2 Pièces graphiques

6.2.1 Servitudes d'utilité
publique

Département Aménagement &
Développement
Service Planification Prospectives






PLAN LOCAL D'URBANISME INTERCOMMUNAL

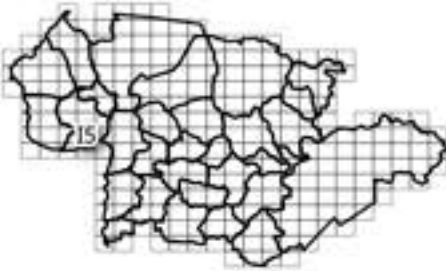
Approbation : 13.02.2020

Arrêt de projet de la Révision n°1 : 13.10.2022

Pièce n°6
Annexes documentaires
6.2 Pièces graphiques
6.2.1 Servitudes d'utilité publique

Département Aménagement & Développement
Service Planification Prospectives





**PLAN LOCAL D'URBANISME
INTERCOMMUNAL**

Approbation : 13.02.2020

Arrêt de projet de la
Révision n°1 : 13.10.2022

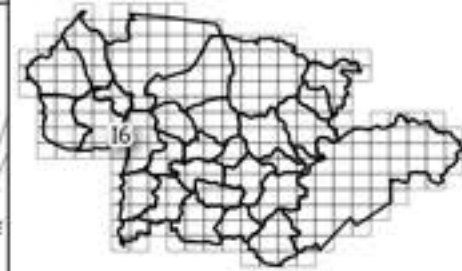
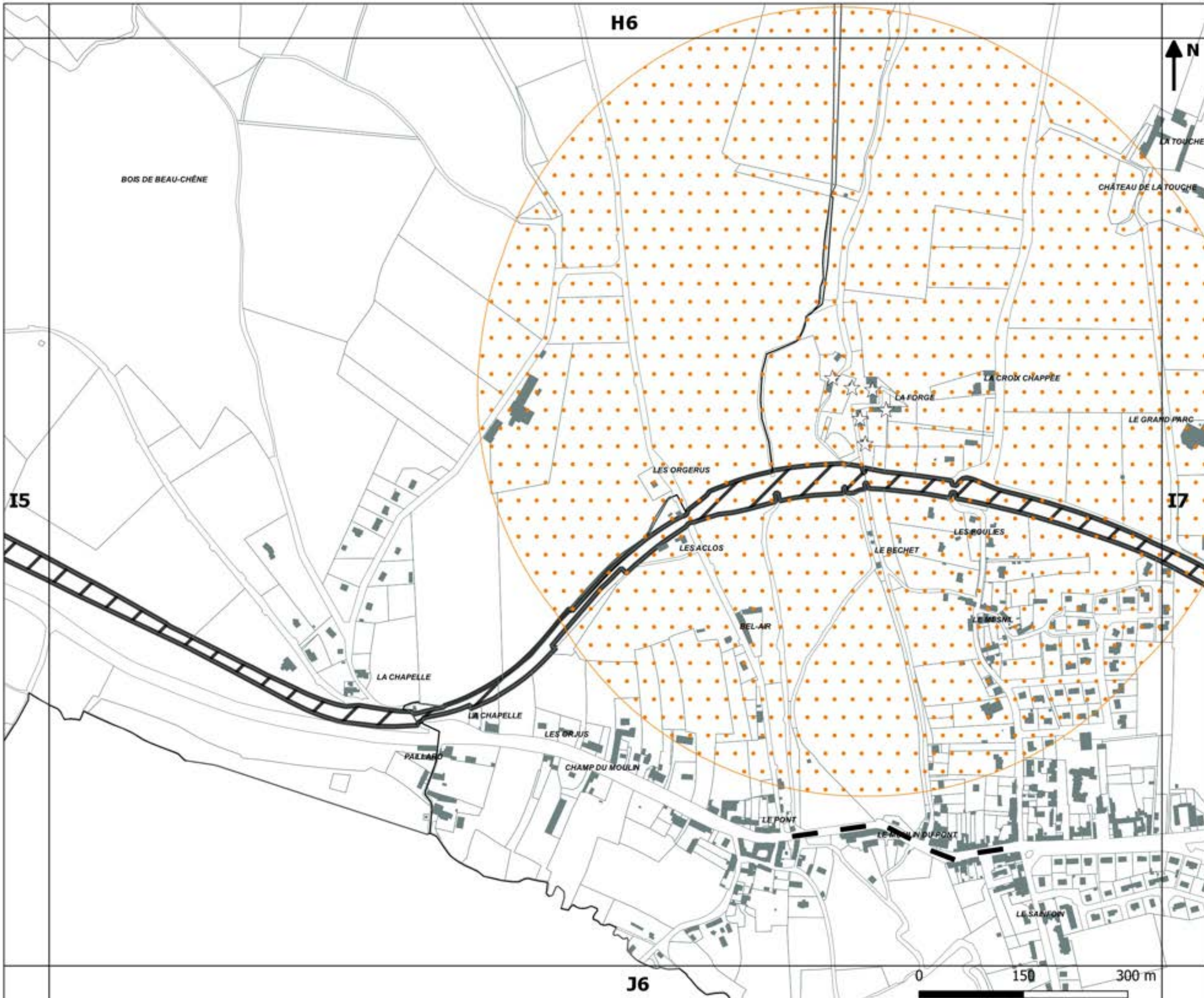
Pièce n°6
Annexes documentaires

6.2 Pièces graphiques

6.2.1 Servitudes d'utilité
publique

Département Aménagement &
Développement
Service Planification Prospectives





**PLAN LOCAL D'URBANISME
INTERCOMMUNAL**

Approbation : 13.02.2020

Arrêt de projet de la
Révision n°1 : 13.10.2022

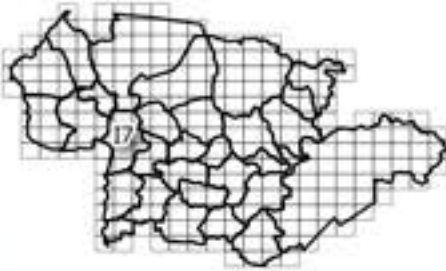
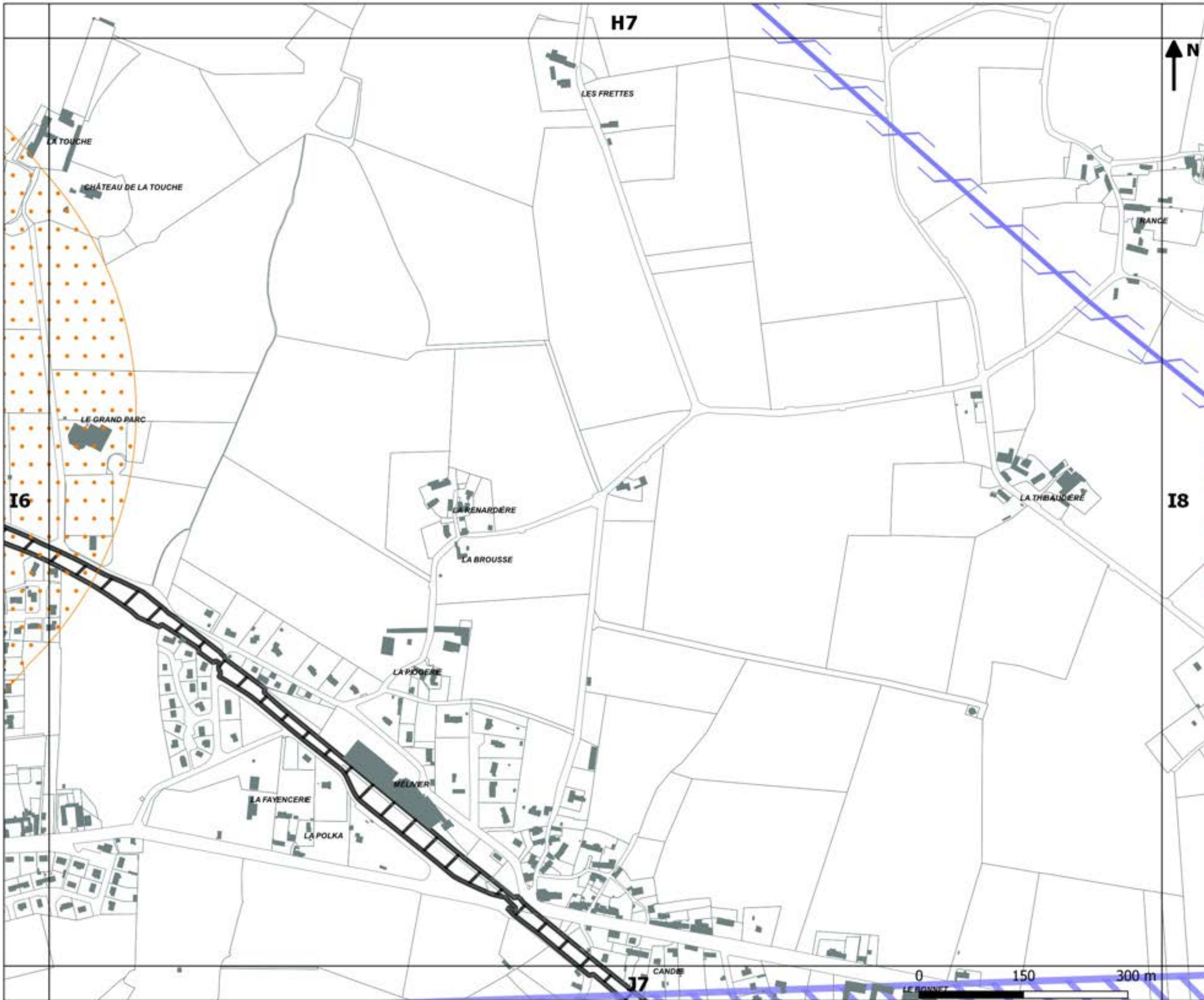
Pièce n°6
Annexes documentaires

6.2 Pièces graphiques

6.2.1 Servitudes d'utilité
publique

Département Aménagement &
Développement
Service Planification Prospectives





**PLAN LOCAL D'URBANISME
INTERCOMMUNAL**

Approbation : 13.02.2020


Arrêt de projet de la
Révision n°1 : 13.10.2022

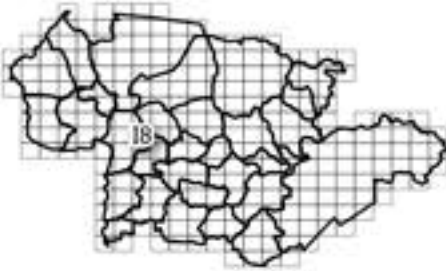
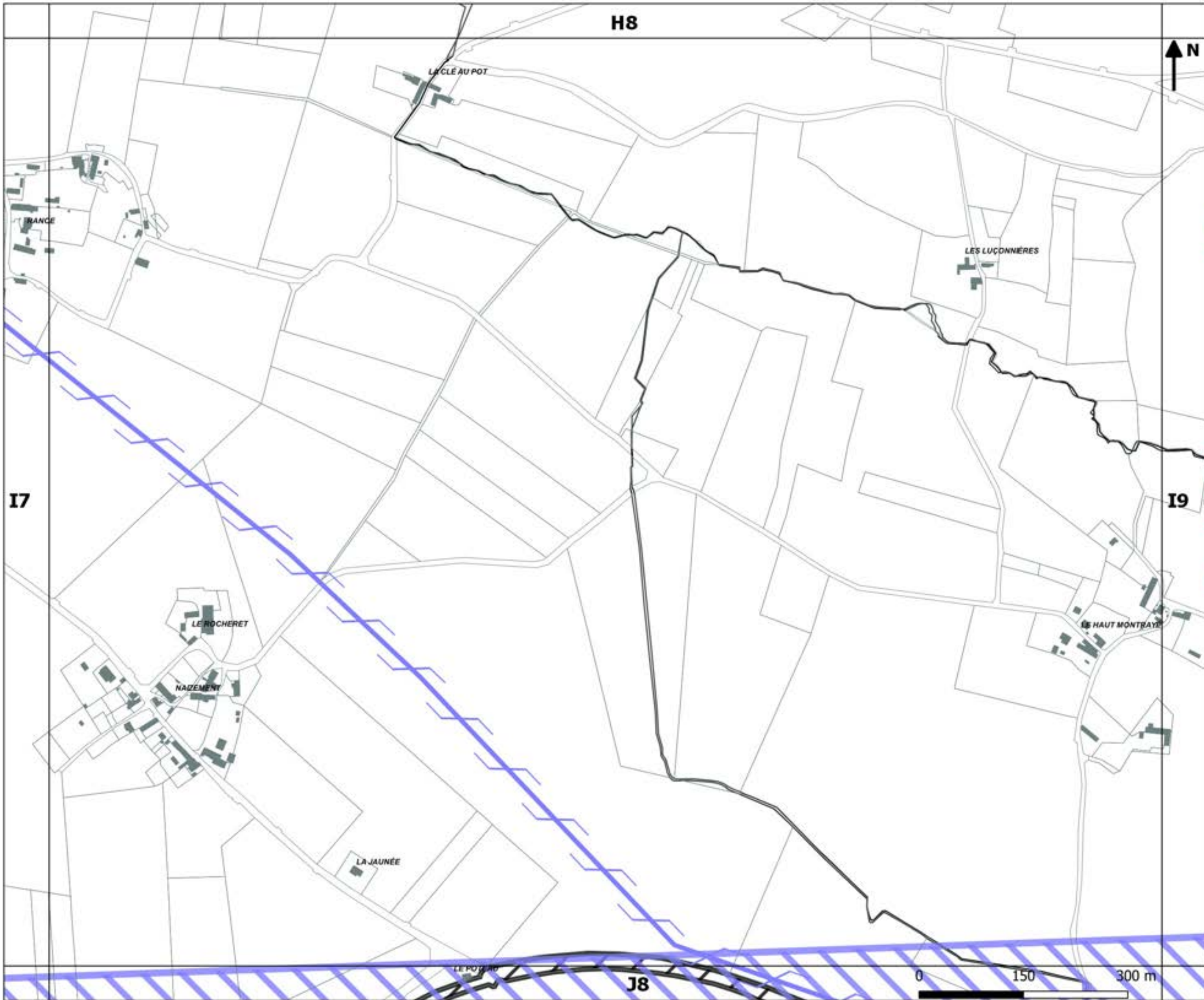
Pièce n°6
Annexes documentaires

6.2 Pièces graphiques

6.2.1 Servitudes d'utilité
publique

Département Aménagement &
Développement
Service Planification Prospectives





**PLAN LOCAL D'URBANISME
INTERCOMMUNAL**

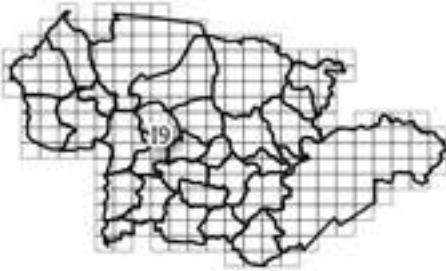
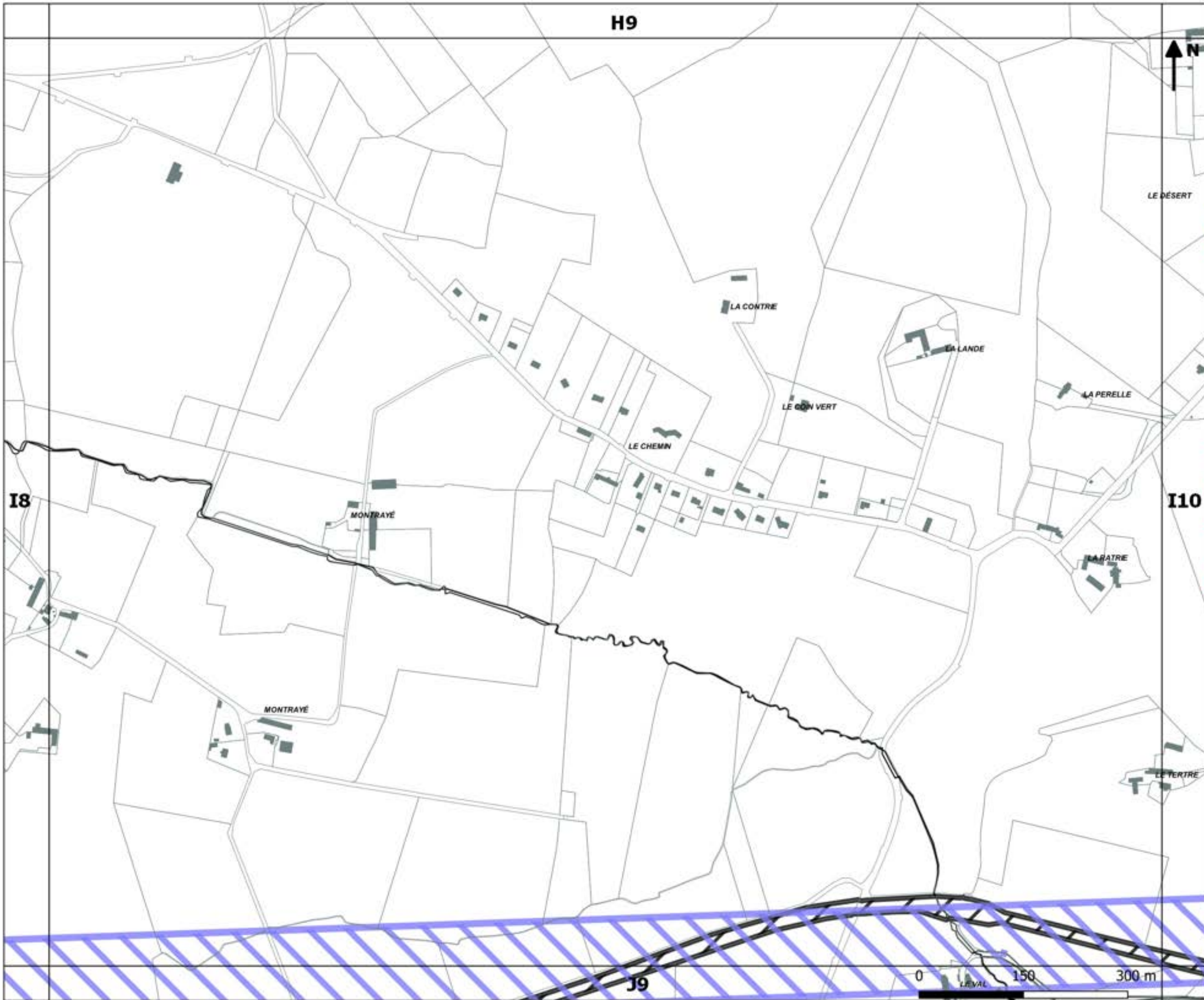
Approbation : 13.02.2020

Arrêt de projet de la
Révision n°1 : 13.10.2022

Pièce n°6
Annexes documentaires
6.2 Pièces graphiques
6.2.1 Servitudes d'utilité
publique

Département Aménagement &
Développement
Service Planification Prospectives





**PLAN LOCAL D'URBANISME
INTERCOMMUNAL**

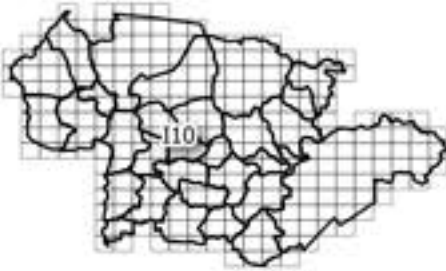
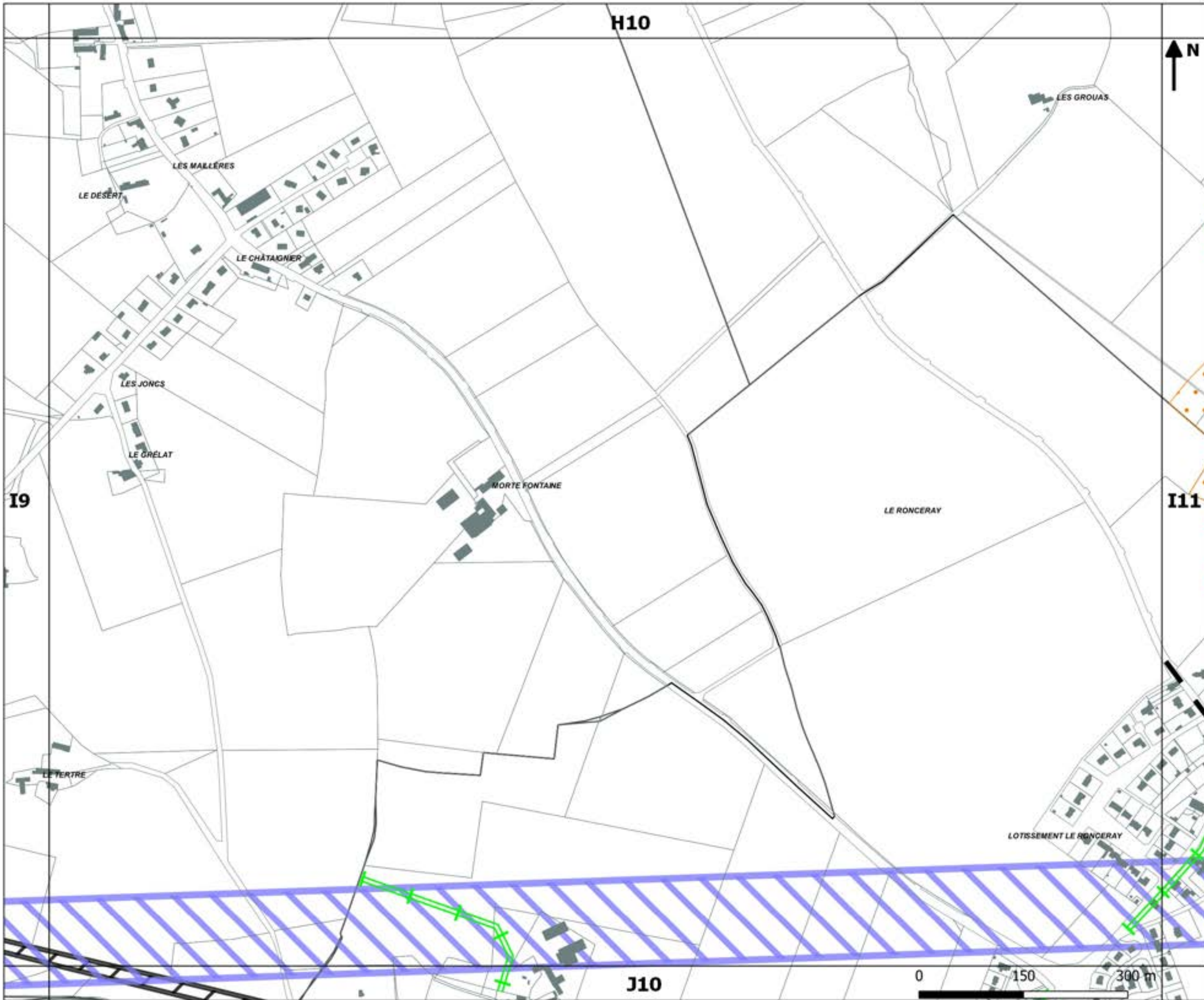
Approbation : 13.02.2020

Arrêt de projet de la
Révision n°1 : 13.10.2022

Pièce n°6
Annexes documentaires
6.2 Pièces graphiques
6.2.1 Servitudes d'utilité
publique

Département Aménagement &
Développement
Service Planification Prospectives





**PLAN LOCAL D'URBANISME
INTERCOMMUNAL**

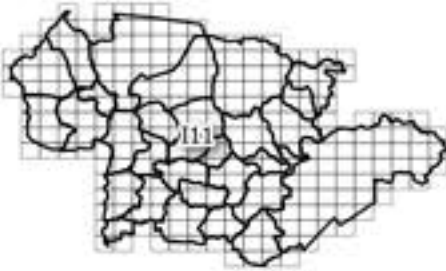
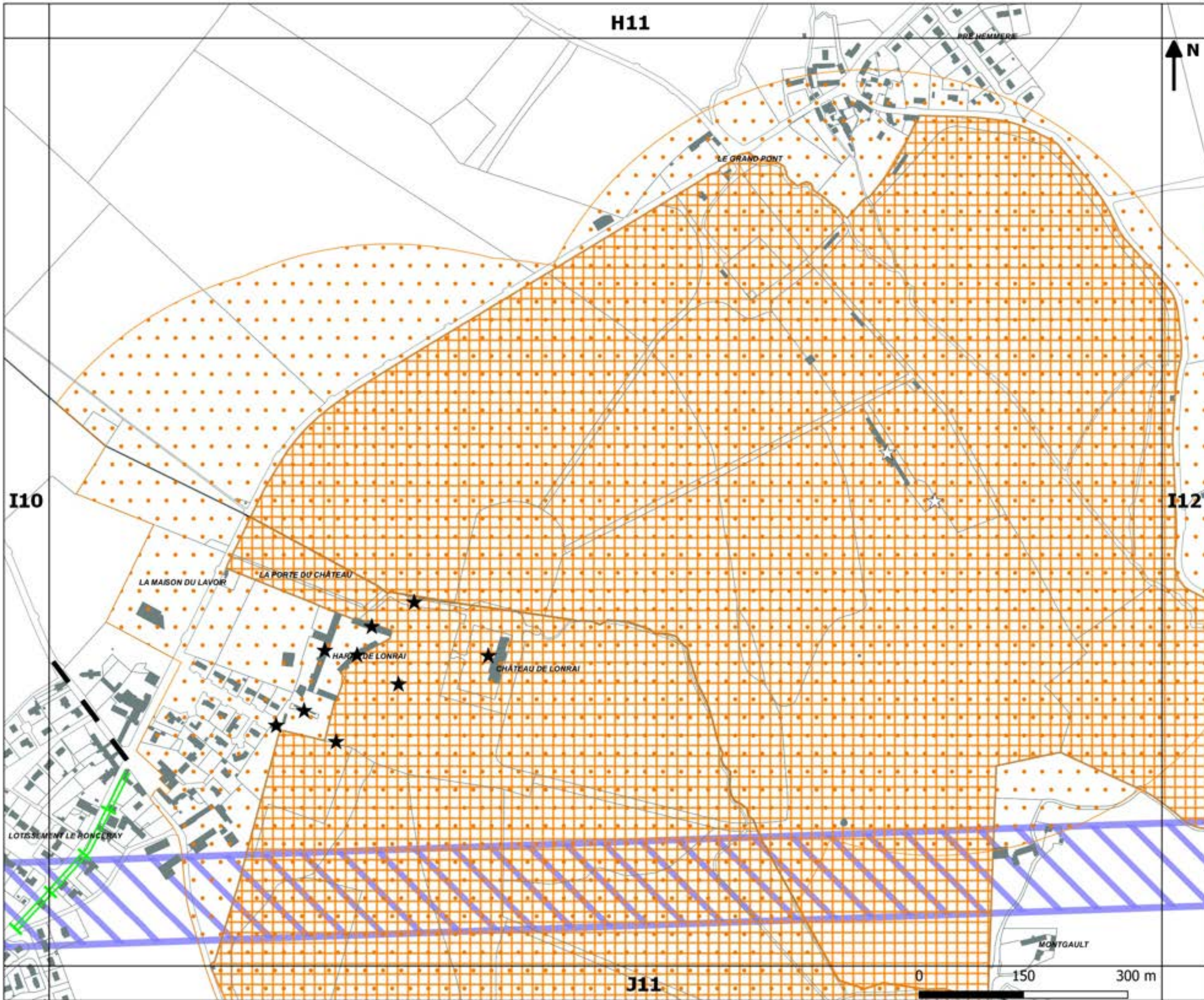
Approbation : 13.02.2020

Arrêt de projet de la
Révision n°1 : 13.10.2022

- Pièce n°6
- Annexes documentaires
- 6.2 Pièces graphiques
- 6.2.1 Servitudes d'utilité
publique

Département Aménagement &
Développement
Service Planification Prospectives





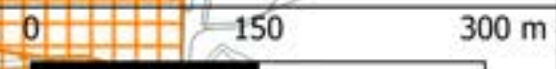
PLAN LOCAL D'URBANISME INTERCOMMUNAL

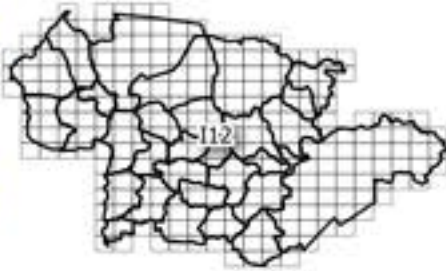
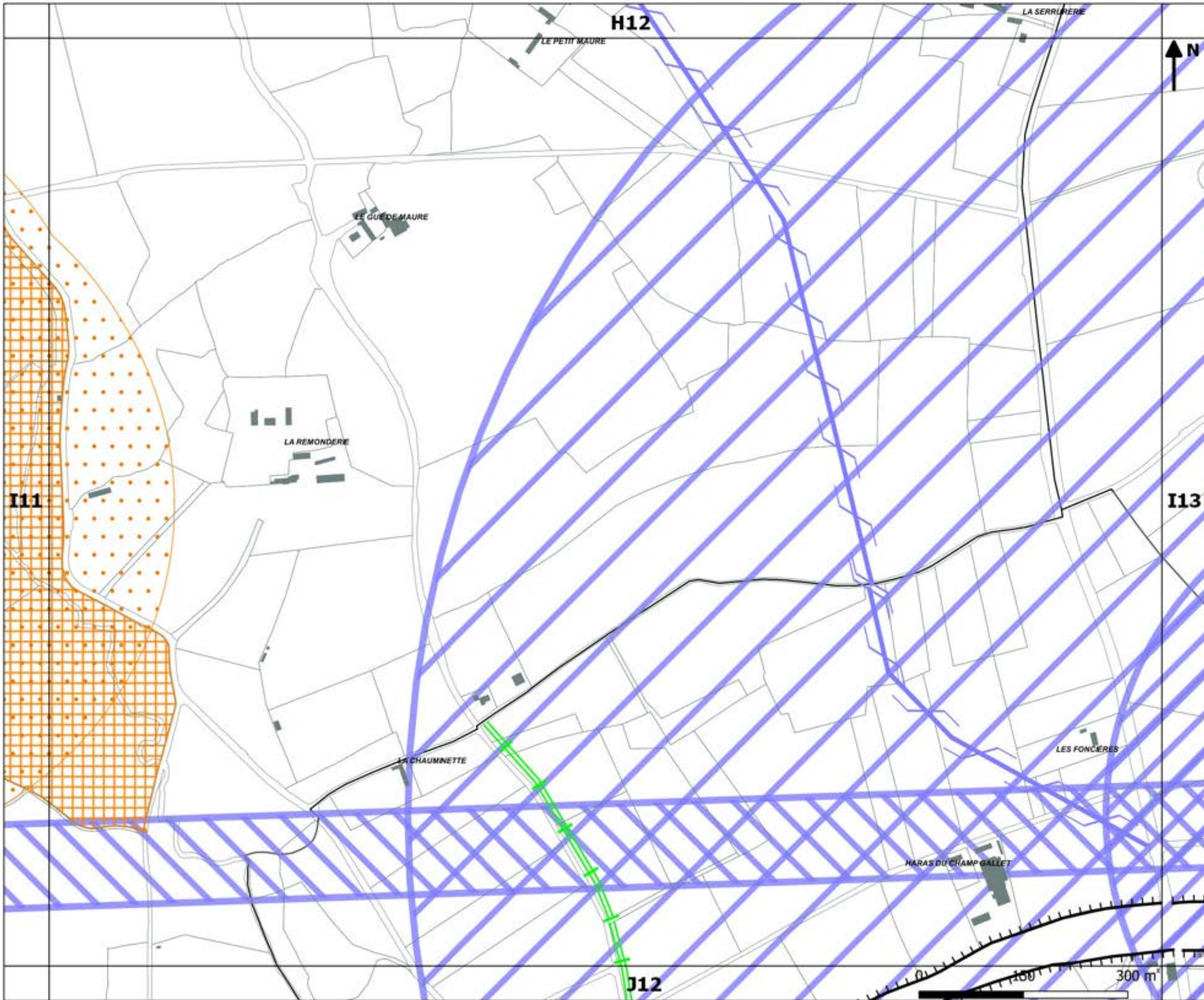
Approbation : 13.02.2020

Arrêt de projet de la Révision n°1 : 13.10.2022

- Pièce n°6
- Annexes documentaires
- 6.2 Pièces graphiques
- 6.2.1 Servitudes d'utilité publique

Département Aménagement & Développement
Service Planification Prospectives





**PLAN LOCAL D'URBANISME
INTERCOMMUNAL**

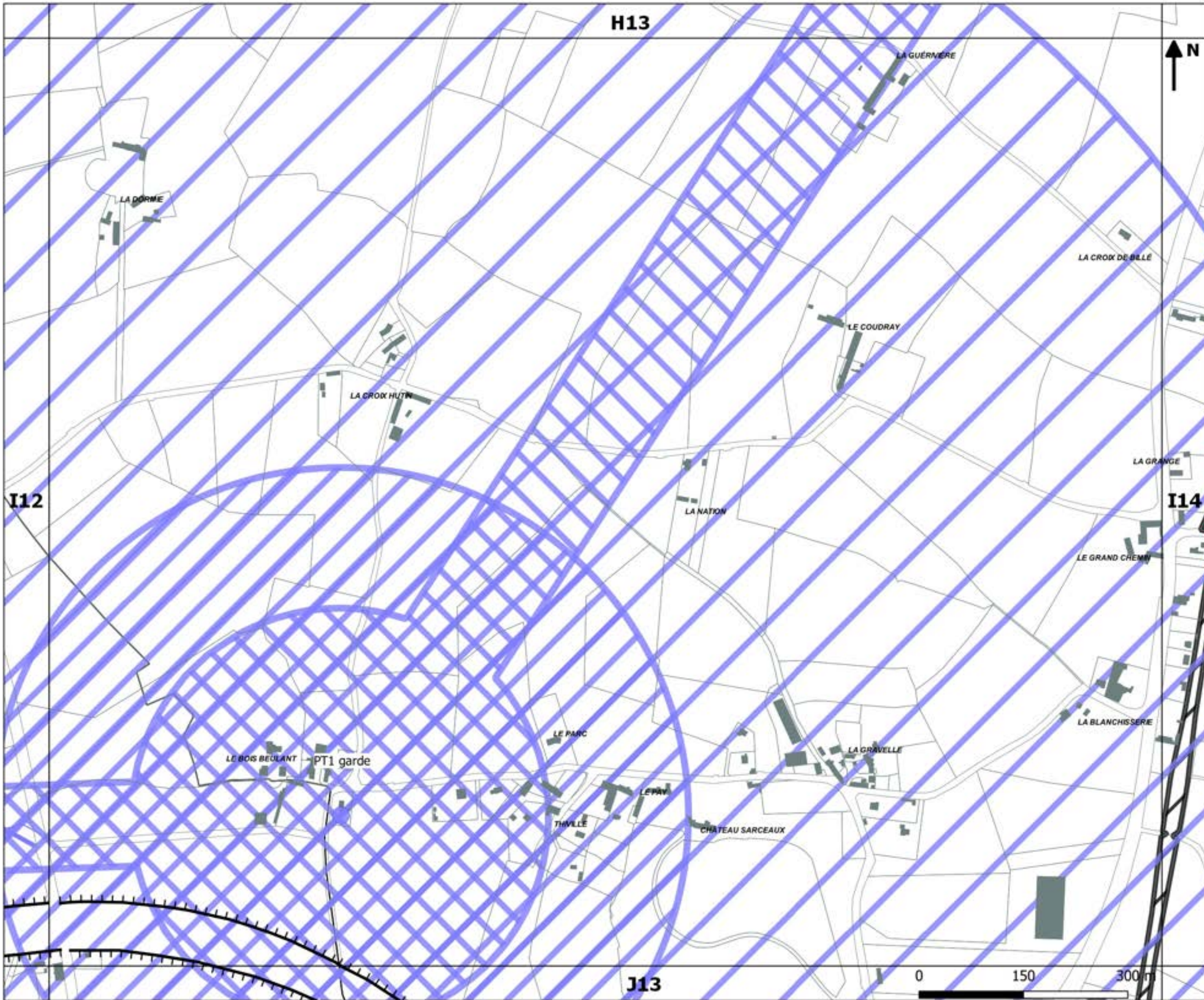
Approbation : 13.02.2020

Arrêt de projet de la
Révision n°1 : 13.10.2022

Pièce n°6
Annexes documentaires
6.2 Pièces graphiques
6.2.1 Servitudes d'utilité
publique

Département Aménagement &
Développement
Service Planification Prospectives





**PLAN LOCAL D'URBANISME
INTERCOMMUNAL**

Approbation : 13.02.2020

Arrêt de projet de la
Révision n°1 : 13.10.2022

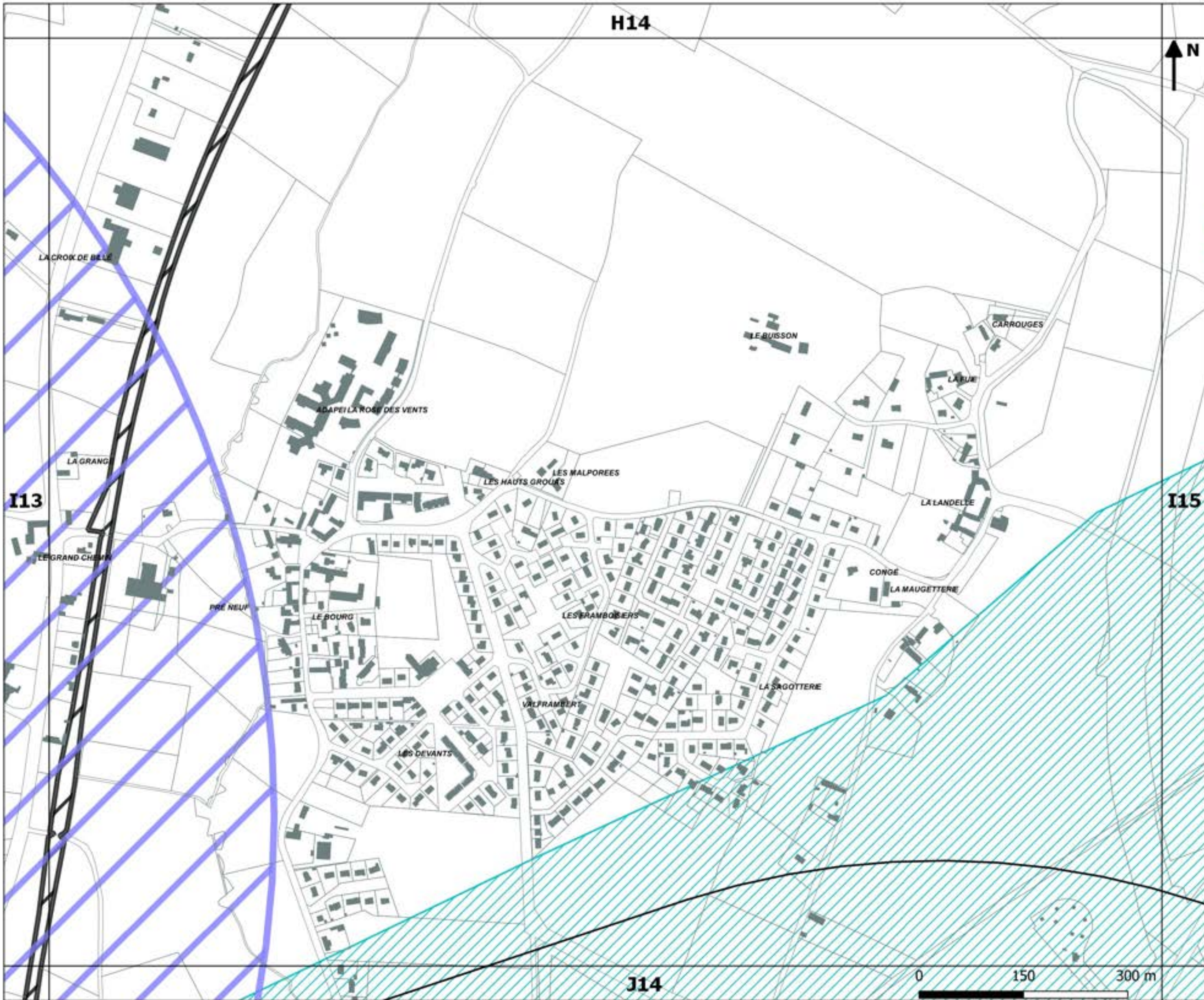
Pièce n°6
Annexes documentaires

6.2 Pièces graphiques

6.2.1 Servitudes d'utilité
publique

Département Aménagement &
Développement
Service Planification Prospectives






**PLAN LOCAL D'URBANISME
INTERCOMMUNAL**

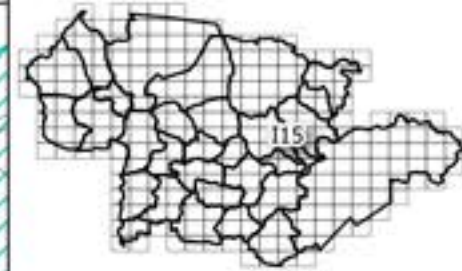
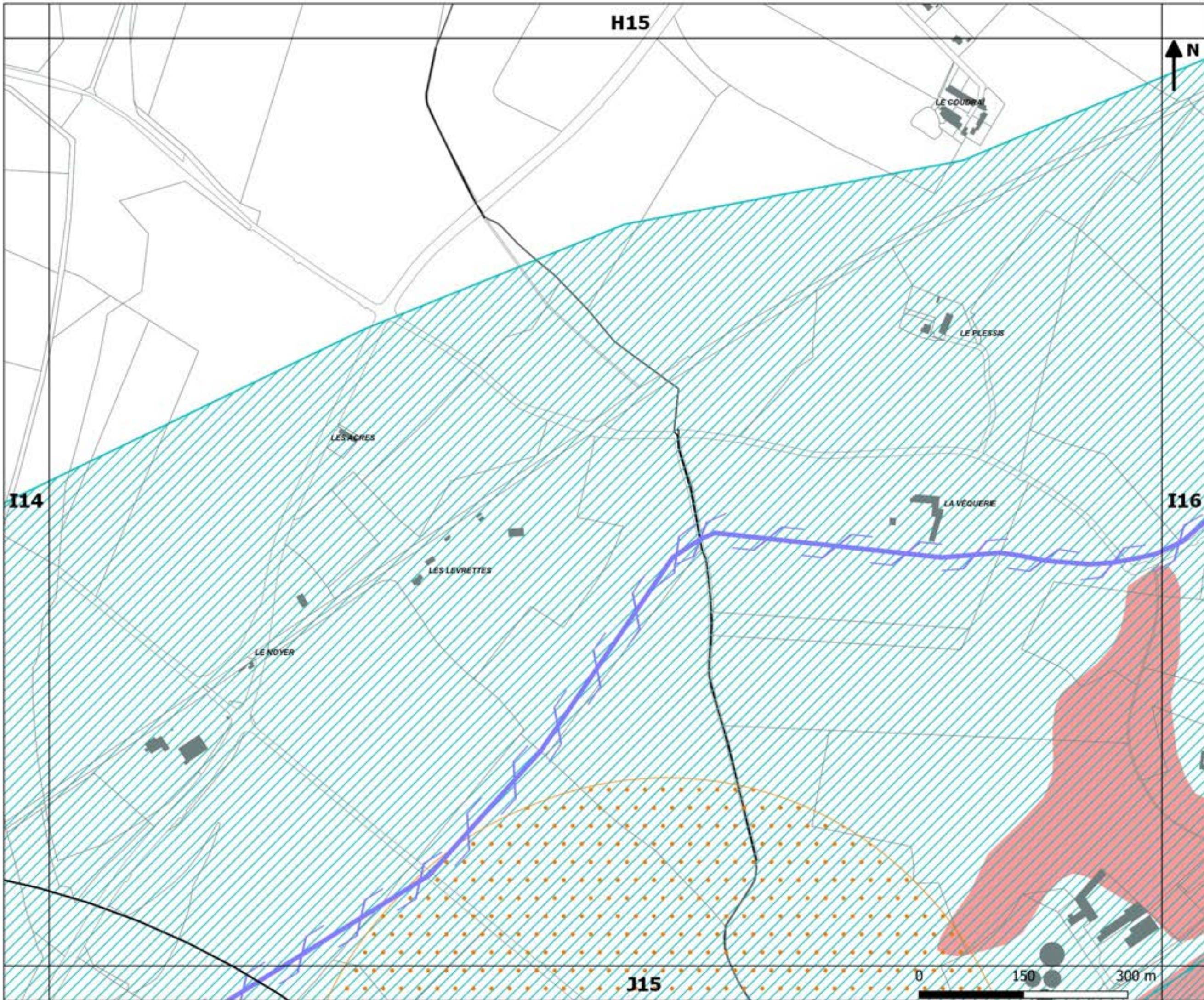
Approbation : 13.02.2020

Arrêt de projet de la
Révision n°1 : 13.10.2022

- Pièce n°6
- Annexes documentaires
- 6.2 Pièces graphiques
- 6.2.1 Servitudes d'utilité
publique

Département Aménagement &
Développement
Service Planification Prospectives





**PLAN LOCAL D'URBANISME
INTERCOMMUNAL**

Approbation : 13.02.2020

Arrêt de projet de la
Révision n°1 : 13.10.2022

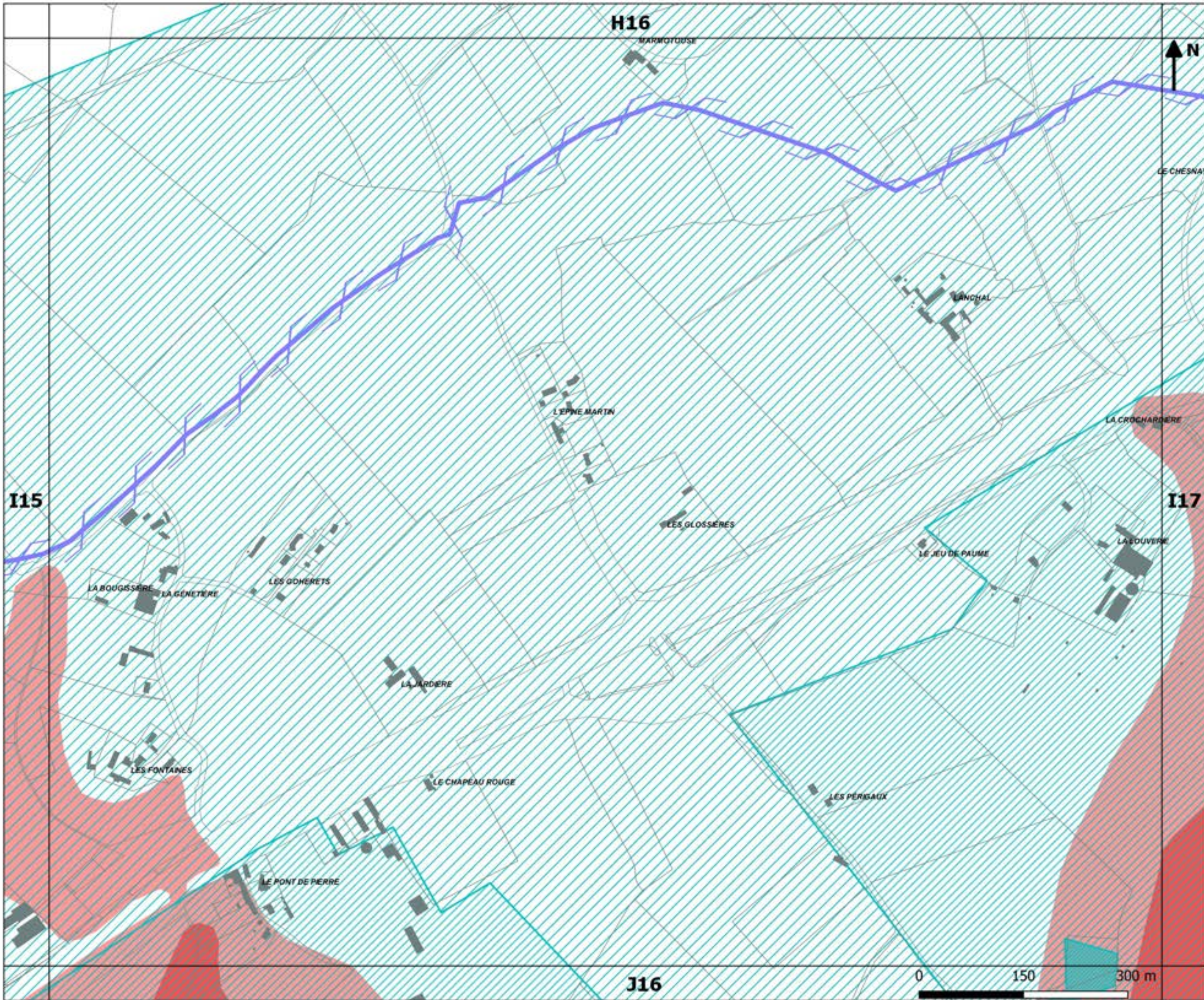
Pièce n°6
Annexes documentaires

6.2 Pièces graphiques

6.2.1 Servitudes d'utilité
publique

Département Aménagement &
Développement
Service Planification Prospectives





**PLAN LOCAL D'URBANISME
INTERCOMMUNAL**

Approbation : 13.02.2020

Arrêt de projet de la
Révision n°1 : 13.10.2022

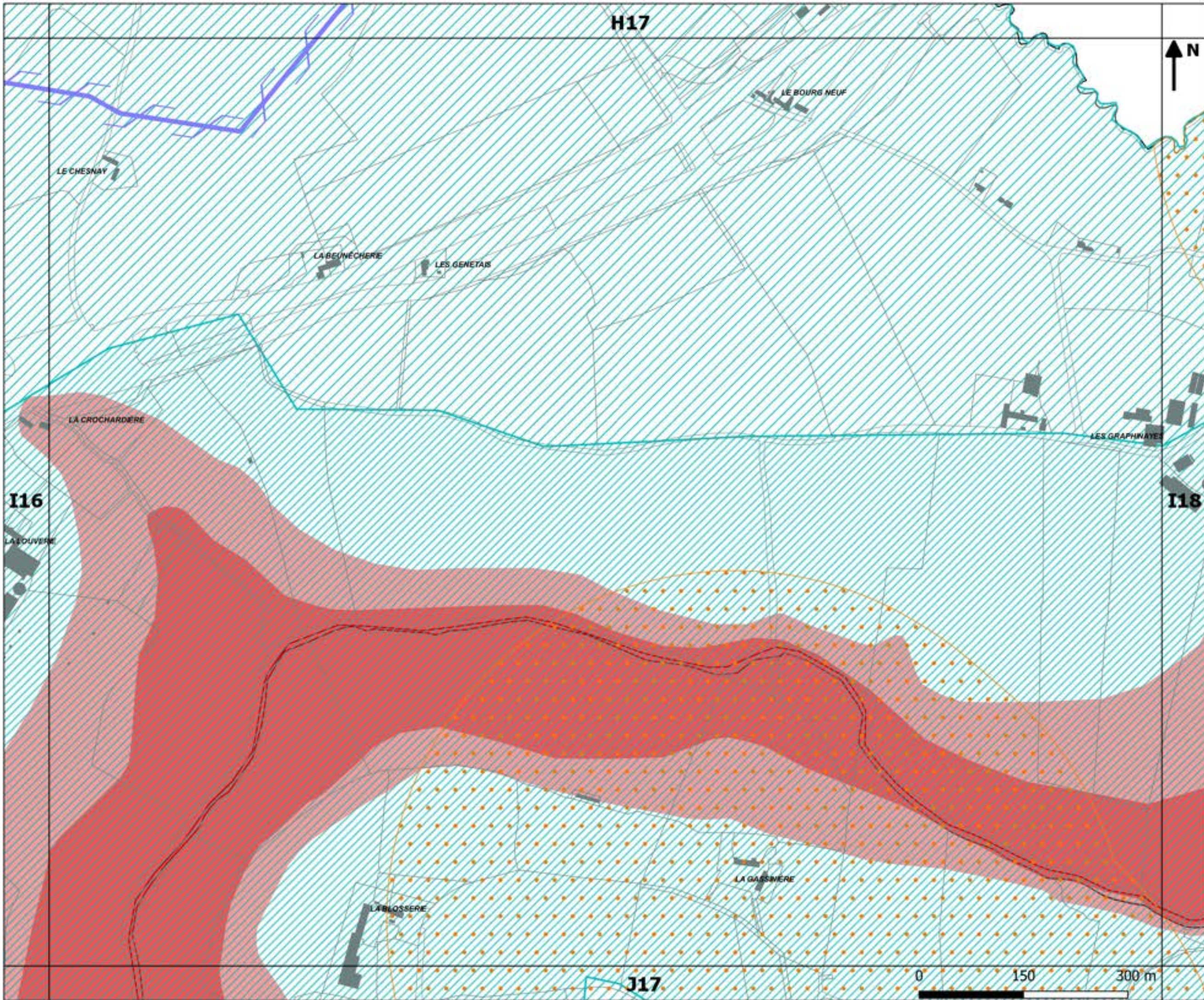
Pièce n°6
Annexes documentaires

6.2 Pièces graphiques

6.2.1 Servitudes d'utilité
publique

Département Aménagement &
Développement
Service Planification Prospectives





PLAN LOCAL D'URBANISME INTERCOMMUNAL

Approbation : 13.02.2020

Arrêt de projet de la Révision n°1 : 13.10.2022

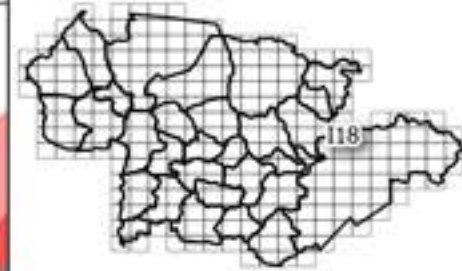
Pièce n°6
Annexes documentaires

6.2 Pièces graphiques

6.2.1 Servitudes d'utilité publique

Département Aménagement & Développement
Service Planification Prospectives





**PLAN LOCAL D'URBANISME
INTERCOMMUNAL**

Approbation : 13.02.2020

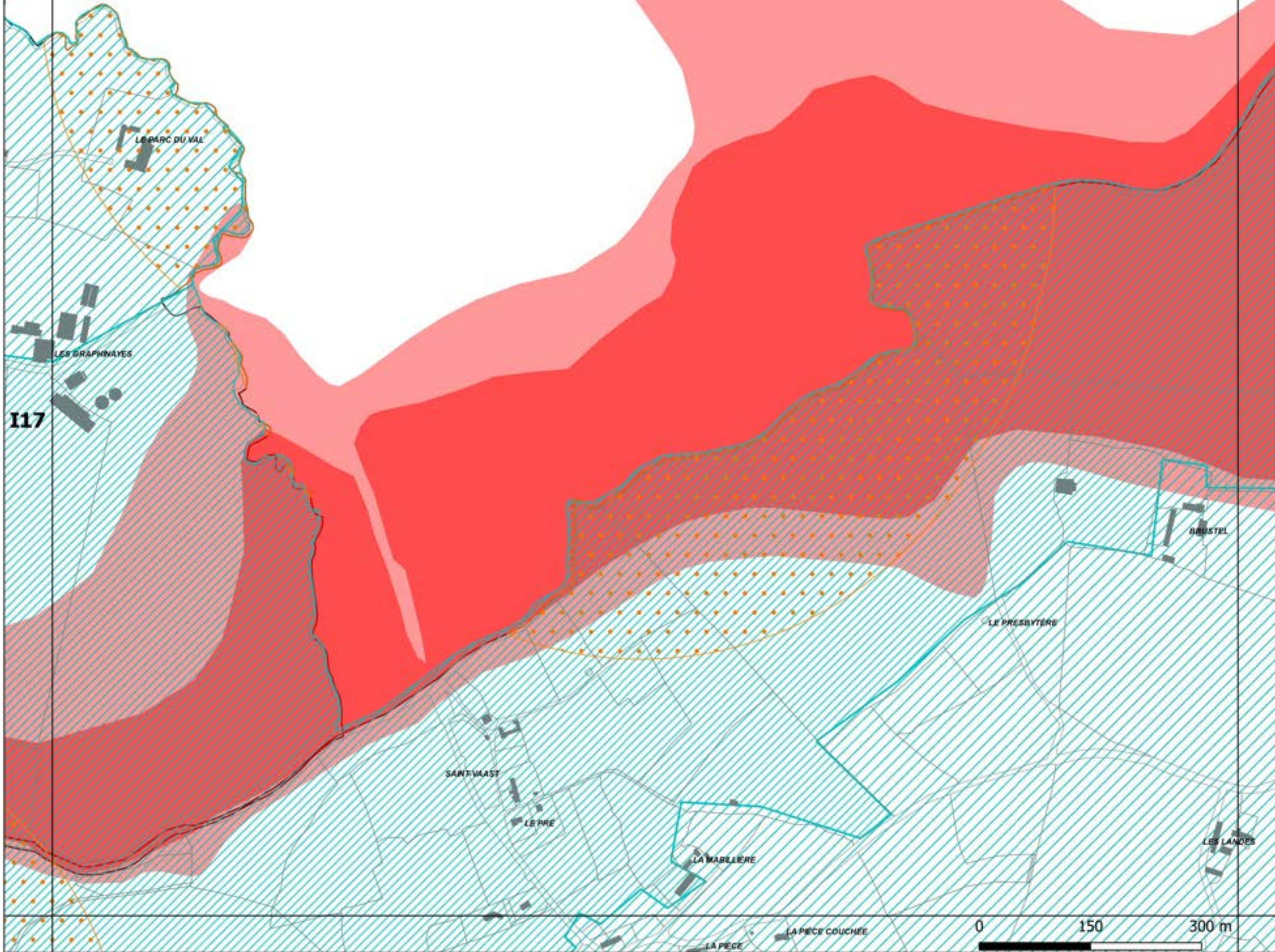
Arrêt de projet de la
Révision n°1 : 13.10.2022

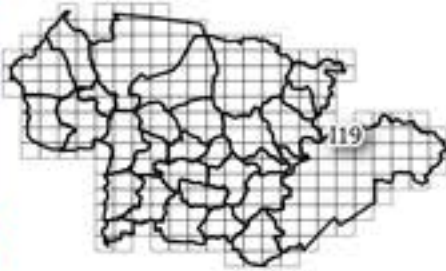
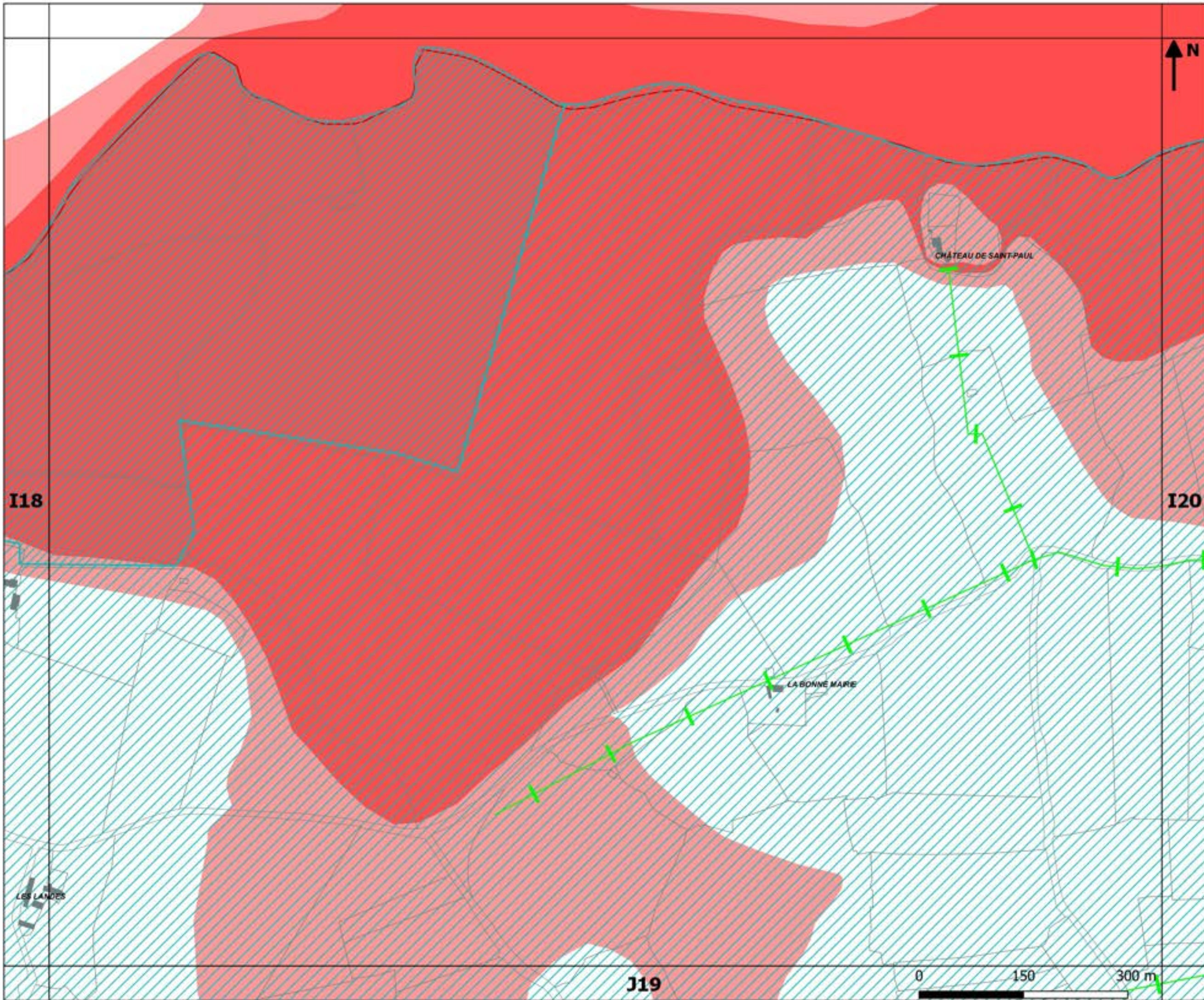
Pièce n°6
Annexes documentaires

6.2 Pièces graphiques

6.2.1 Servitudes d'utilité
publique

Département Aménagement &
Développement
Service Planification Prospectives





**PLAN LOCAL D'URBANISME
INTERCOMMUNAL**

Approbation : 13.02.2020

Arrêt de projet de la
Révision n°1 : 13.10.2022

Pièce n°6
Annexes documentaires

6.2 Pièces graphiques

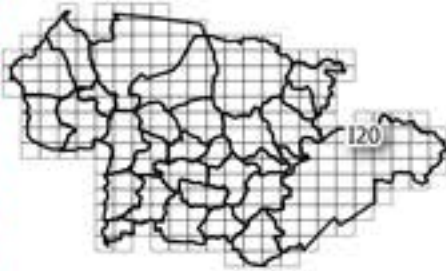
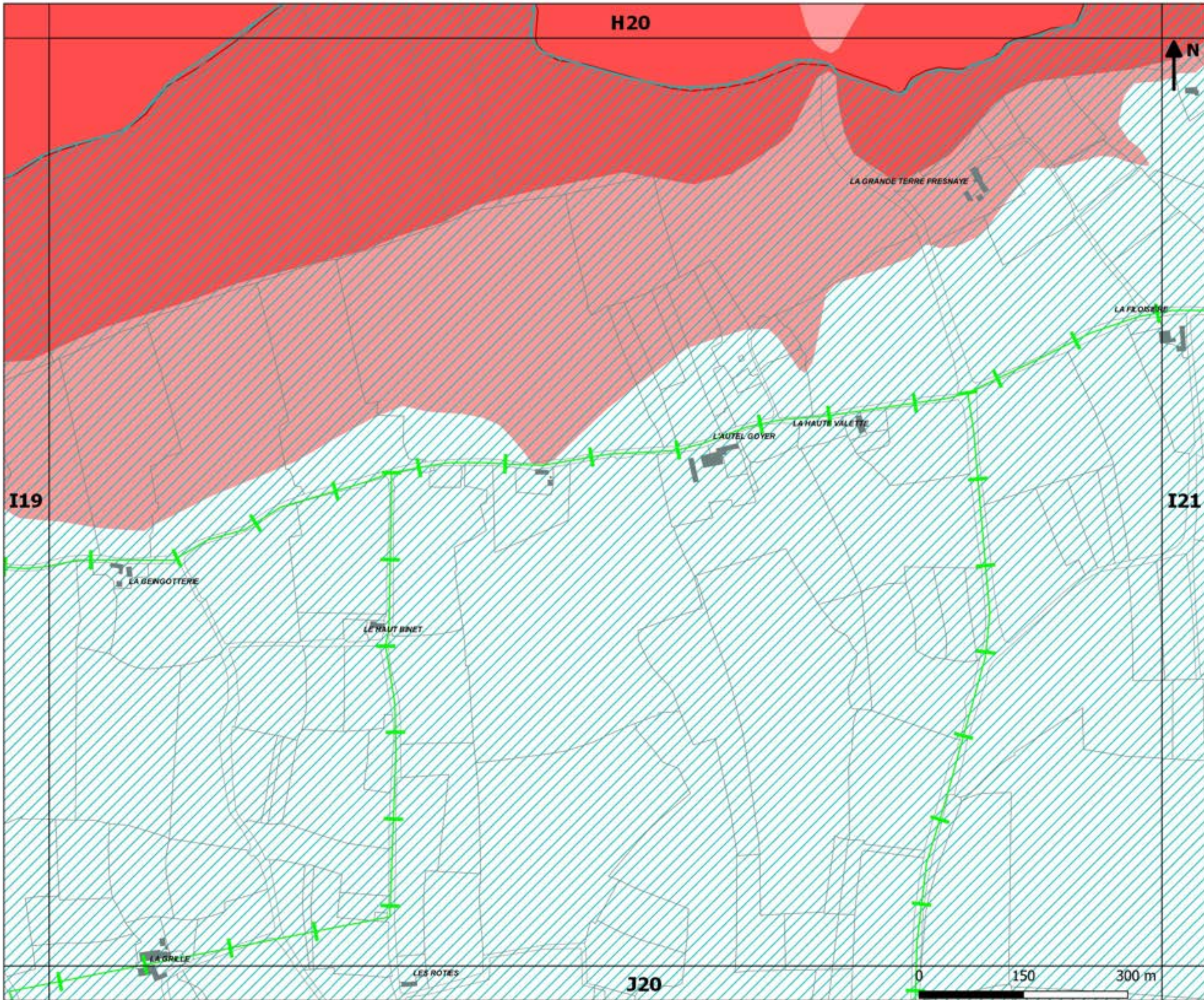
6.2.1 Servitudes d'utilité
publique

Département Aménagement &
Développement
Service Planification Prospectives



J19

0 150 300 m



**PLAN LOCAL D'URBANISME
INTERCOMMUNAL**

Approbation : 13.02.2020

Arrêt de projet de la
Révision n°1 : 13.10.2022

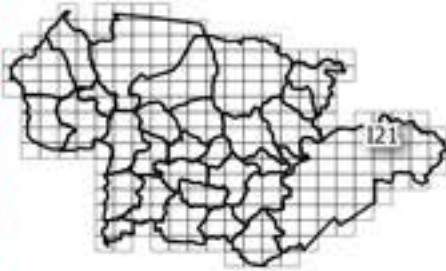
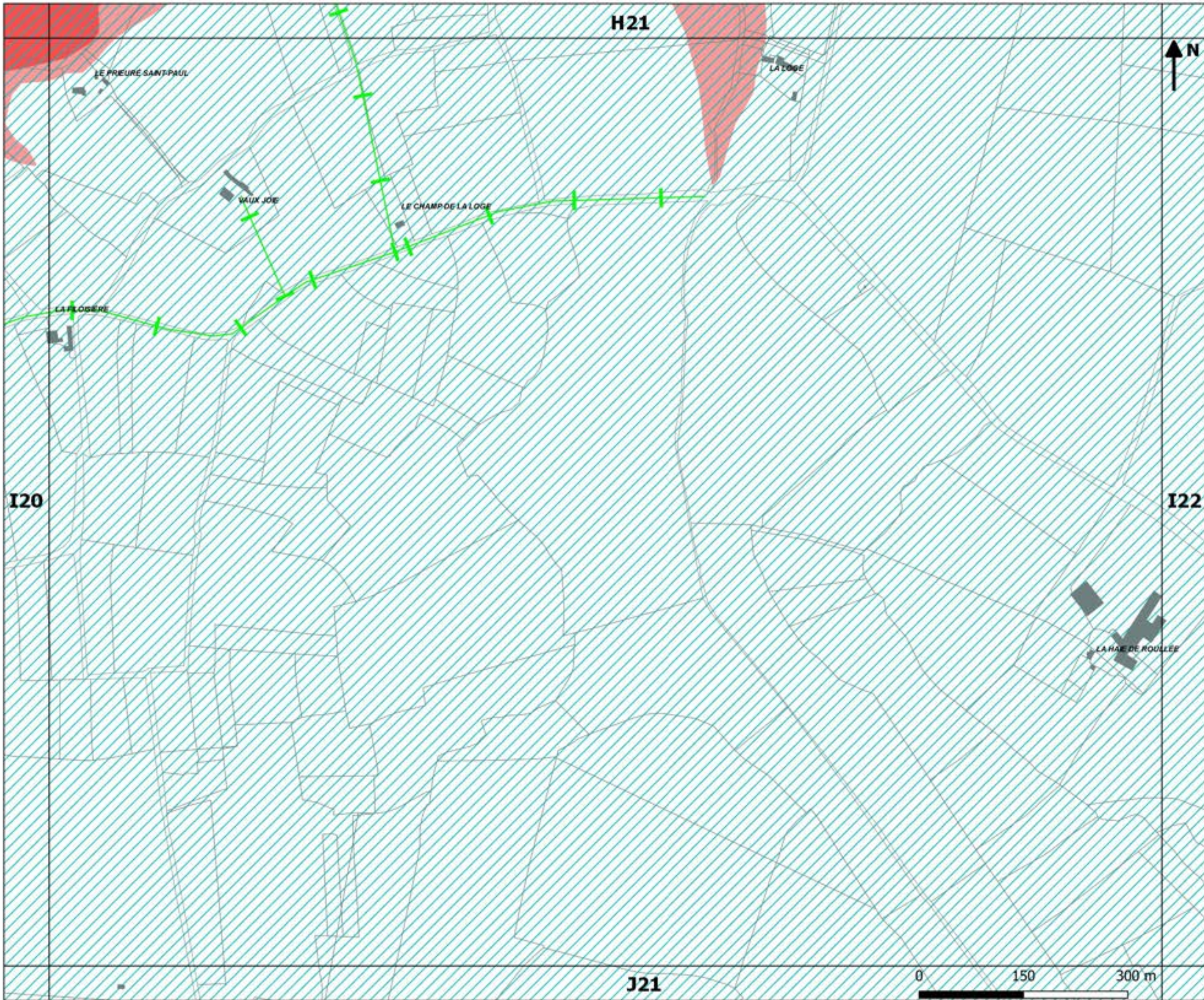
Pièce n°6
Annexes documentaires

6.2 Pièces graphiques

6.2.1 Servitudes d'utilité
publique

Département Aménagement &
Développement
Service Planification Prospectives





**PLAN LOCAL D'URBANISME
INTERCOMMUNAL**

Approbation : 13.02.2020

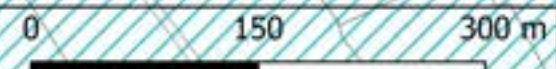
Arrêt de projet de la
Révision n°1 : 13.10.2022

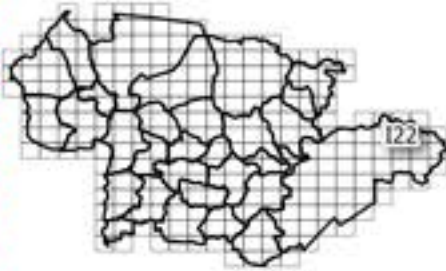
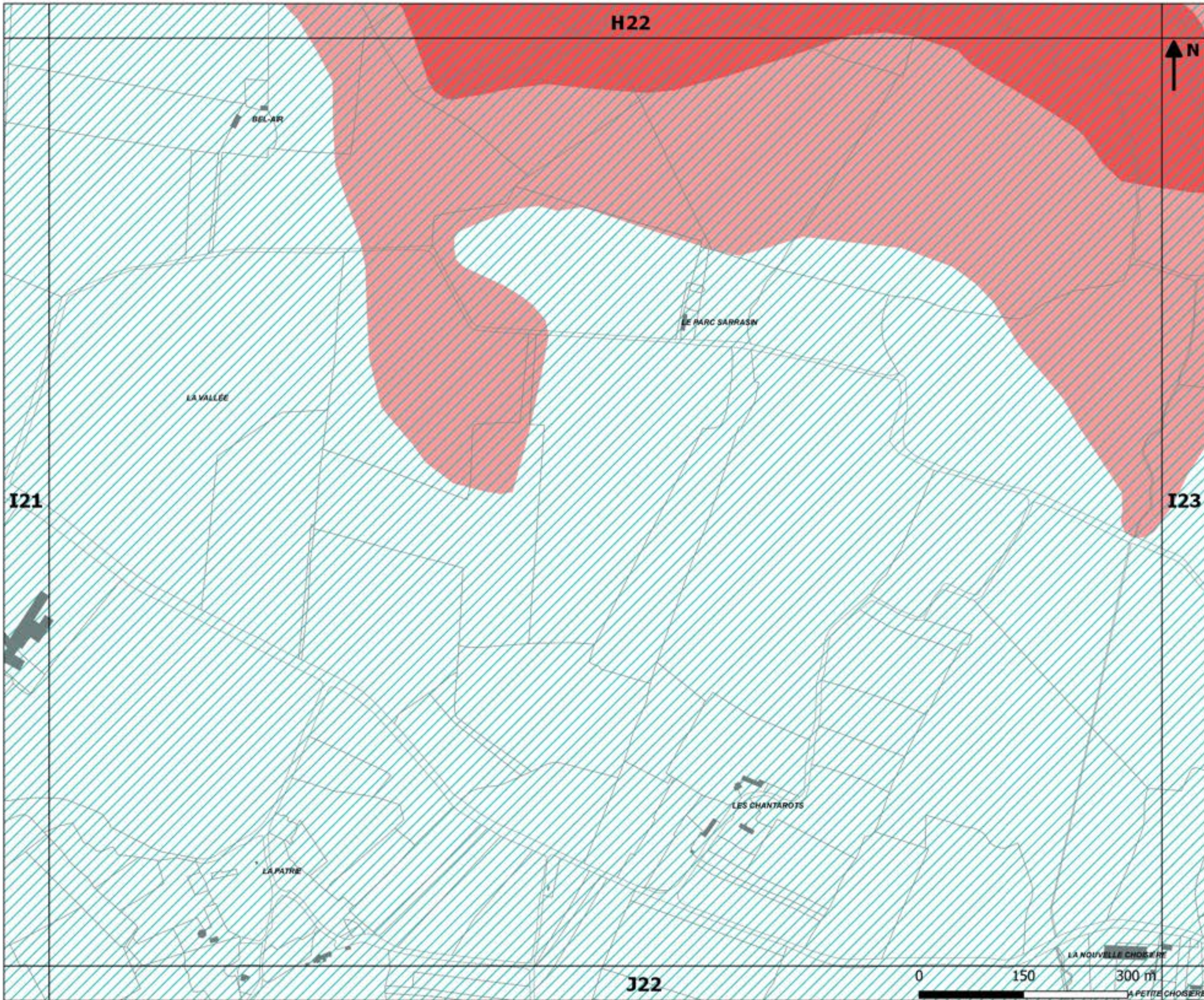
Pièce n°6
Annexes documentaires

6.2 Pièces graphiques

6.2.1 Servitudes d'utilité
publique

Département Aménagement &
Développement
Service Planification Prospectives





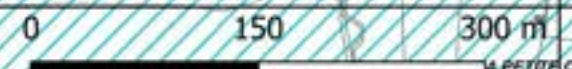
**PLAN LOCAL D'URBANISME
INTERCOMMUNAL**

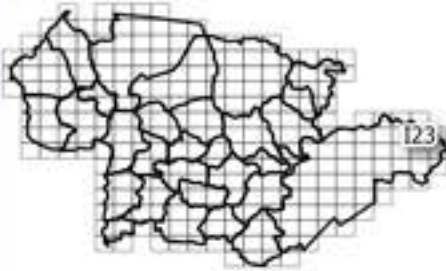
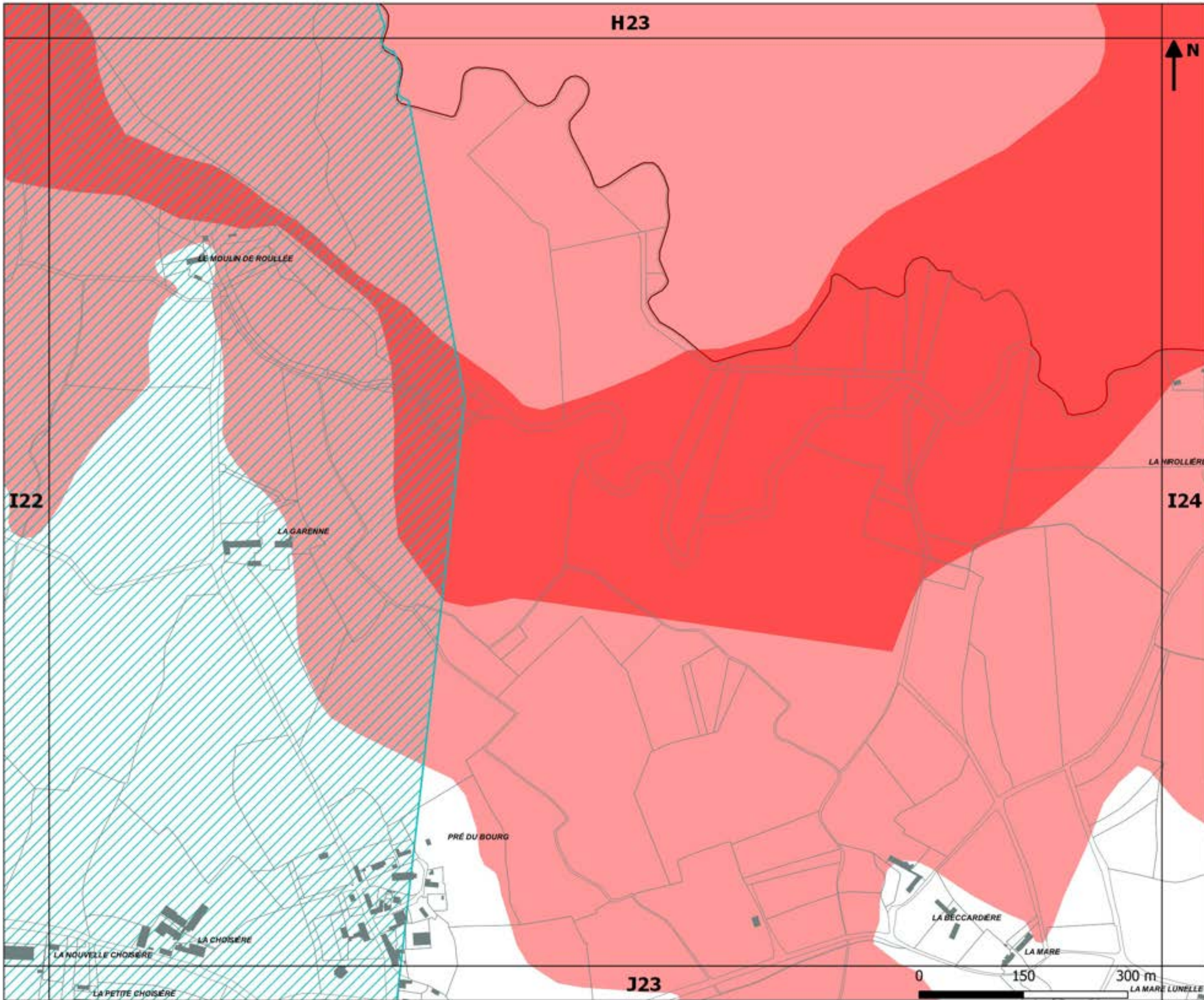
Approbation : 13.02.2020

Arrêt de projet de la
Révision n°1 : 13.10.2022

- Pièce n°6
- Annexes documentaires
- 6.2 Pièces graphiques
- 6.2.1 Servitudes d'utilité publique

Département Aménagement &
Développement
Service Planification Prospectives





**PLAN LOCAL D'URBANISME
INTERCOMMUNAL**

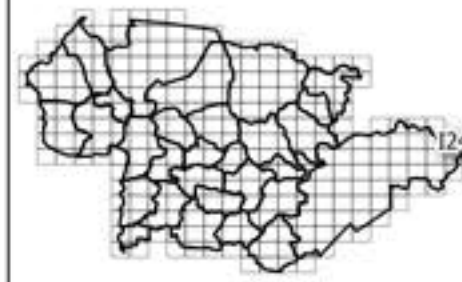
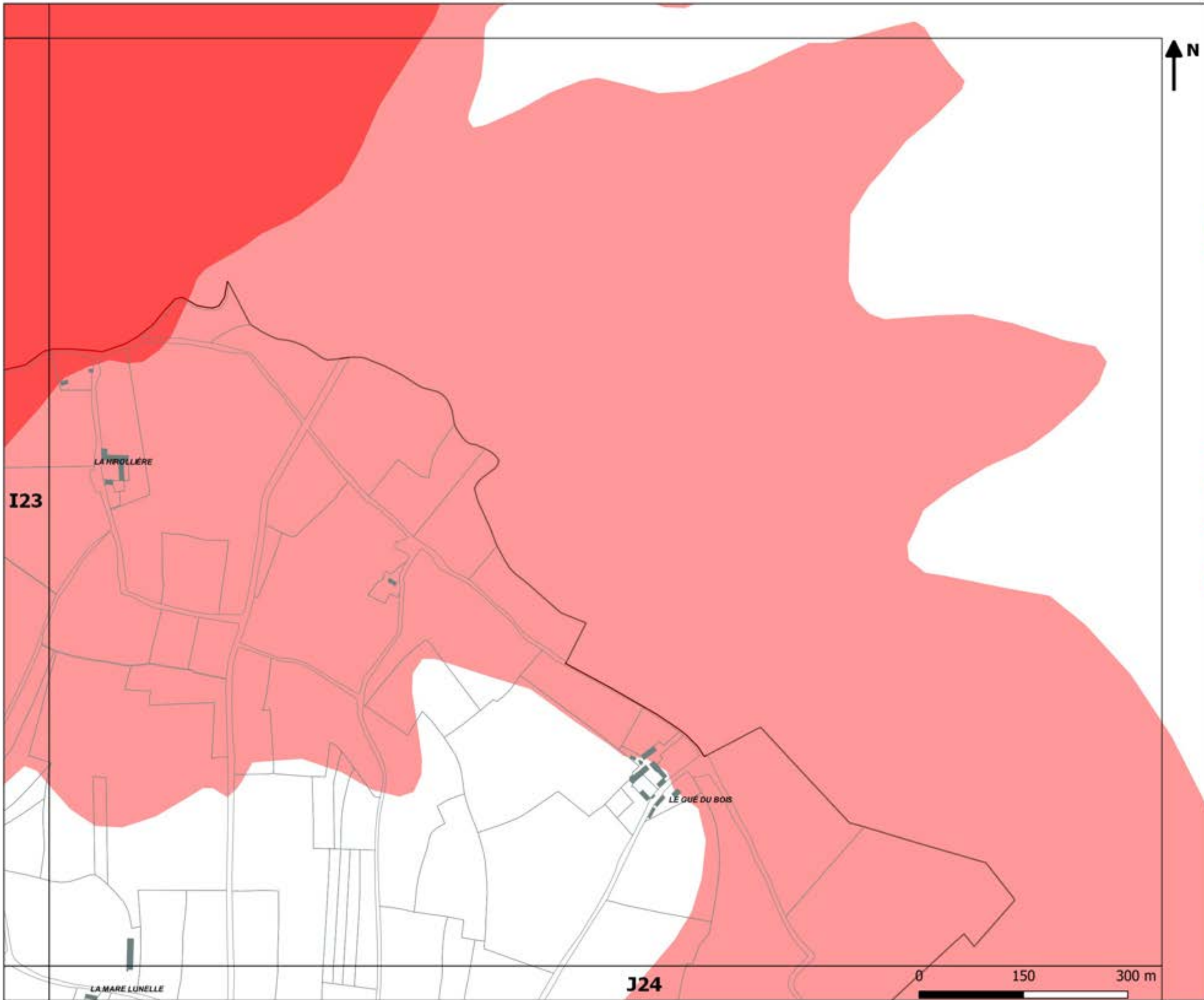
Approbation : 13.02.2020

Arrêt de projet de la
Révision n°1 : 13.10.2022

Pièce n°6
Annexes documentaires
6.2 Pièces graphiques
6.2.1 Servitudes d'utilité
publique

Département Aménagement &
Développement
Service Planification Prospectives





**PLAN LOCAL D'URBANISME
INTERCOMMUNAL**

Approbation : 13.02.2020

Arrêt de projet de la
Révision n°1 : 13.10.2022

Pièce n°6
Annexes documentaires

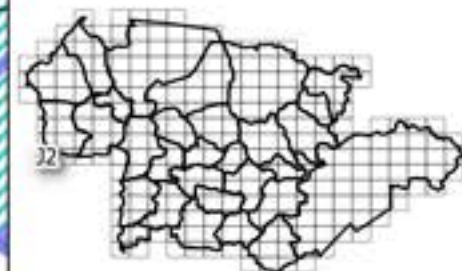
6.2 Pièces graphiques

6.2.1 Servitudes d'utilité
publique

Département Aménagement &
Développement
Service Planification Prospectives



I2



**PLAN LOCAL D'URBANISME
INTERCOMMUNAL**

Approbation : 13.02.2020

Arrêt de projet de la
Révision n°1 : 13.10.2022

Pièce n°6
Annexes documentaires

6.2 Pièces graphiques

6.2.1 Servitudes d'utilité
publique

J3

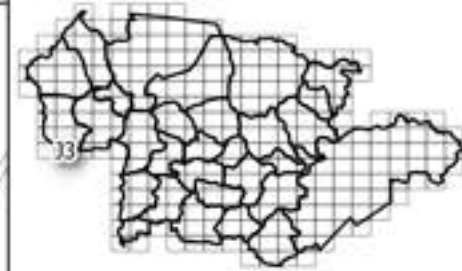
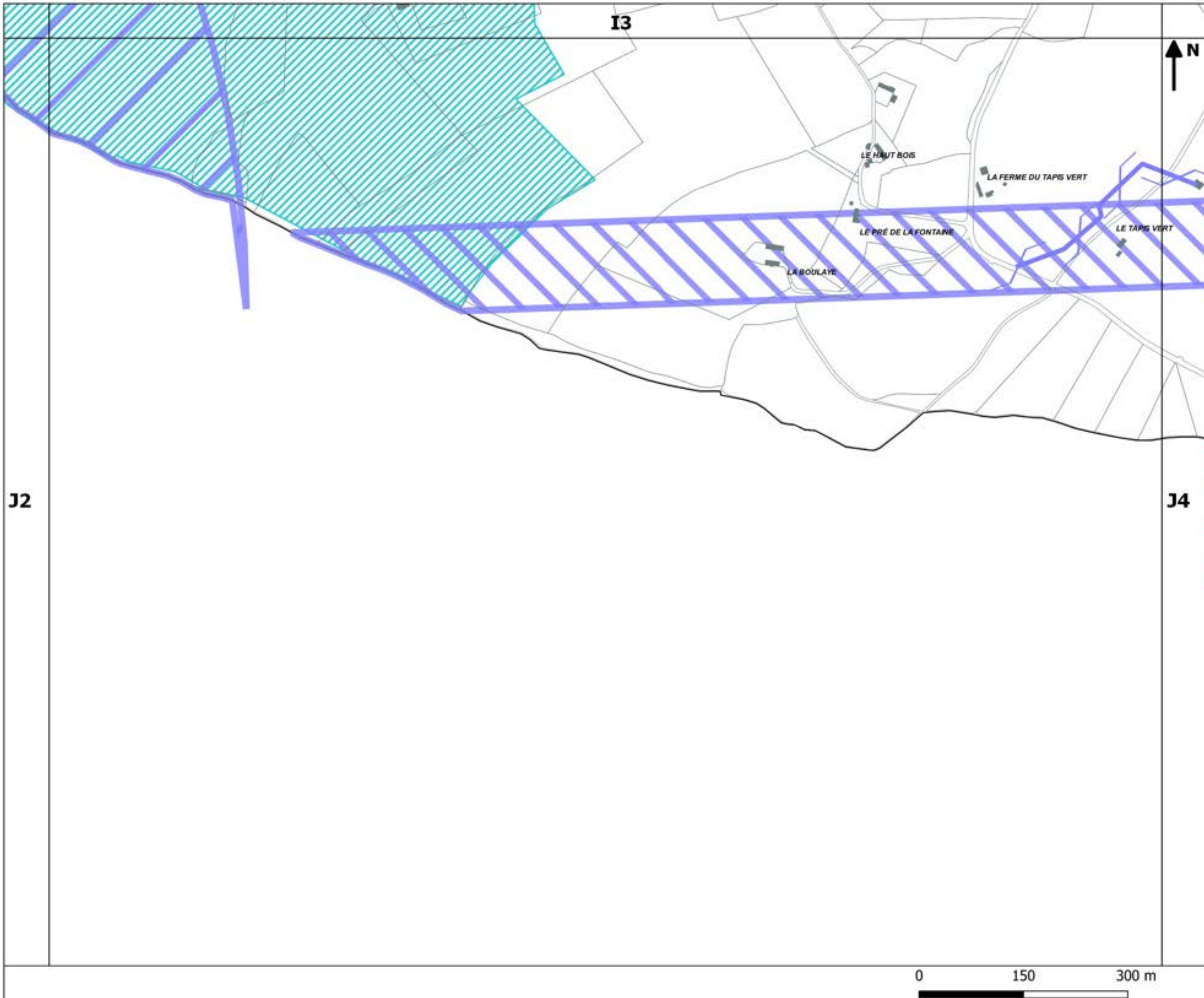
Département Aménagement &
Développement
Service Planification Prospectives



0 150 300 m



J2



**PLAN LOCAL D'URBANISME
INTERCOMMUNAL**

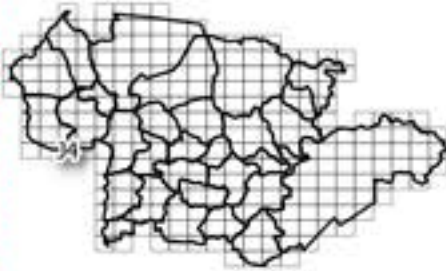
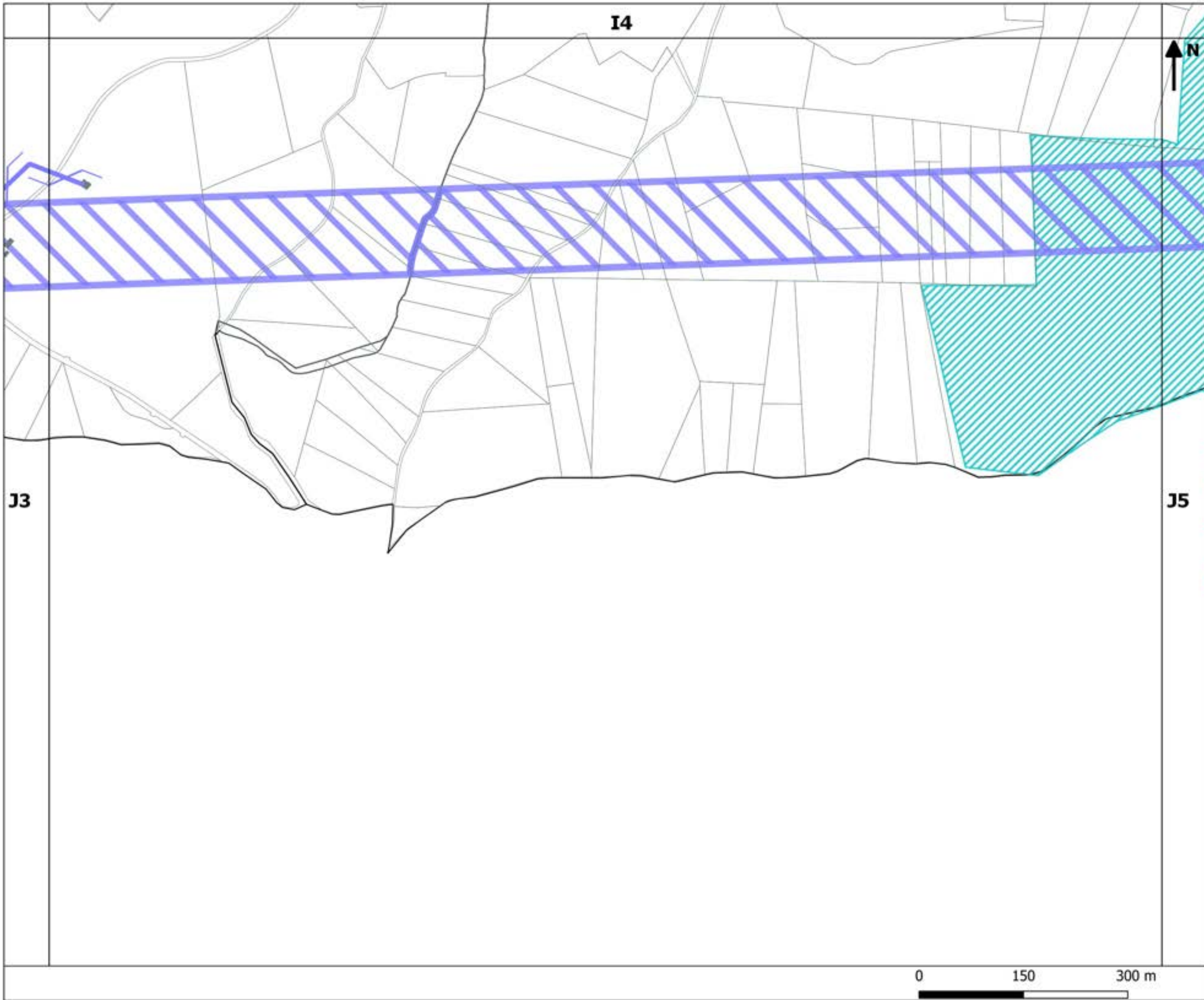
Approbation : 13.02.2020

Arrêt de projet de la
Révision n°1 : 13.10.2022

Pièce n°6
Annexes documentaires
6.2 Pièces graphiques
6.2.1 Servitudes d'utilité
publique

Département Aménagement &
Développement
Service Planification Prospectives





**PLAN LOCAL D'URBANISME
INTERCOMMUNAL**

Approbation : 13.02.2020

Arrêt de projet de la
Révision n°1 : 13.10.2022

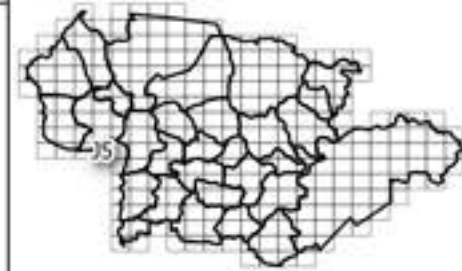
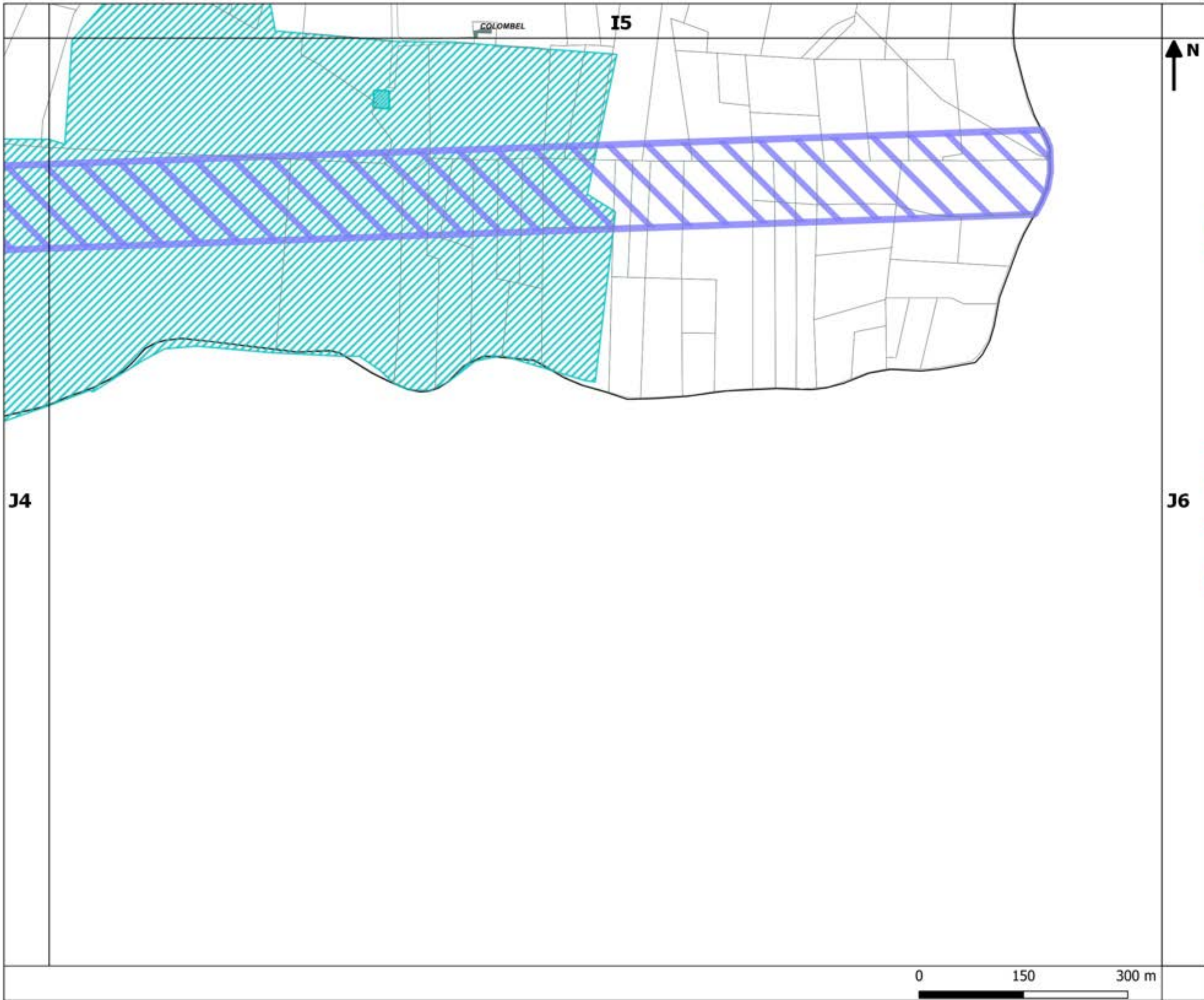
Pièce n°6
Annexes documentaires

6.2 Pièces graphiques

6.2.1 Servitudes d'utilité
publique

Département Aménagement &
Développement
Service Planification Prospectives





**PLAN LOCAL D'URBANISME
INTERCOMMUNAL**

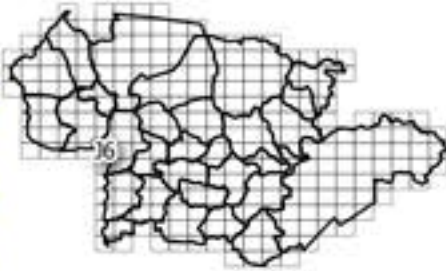
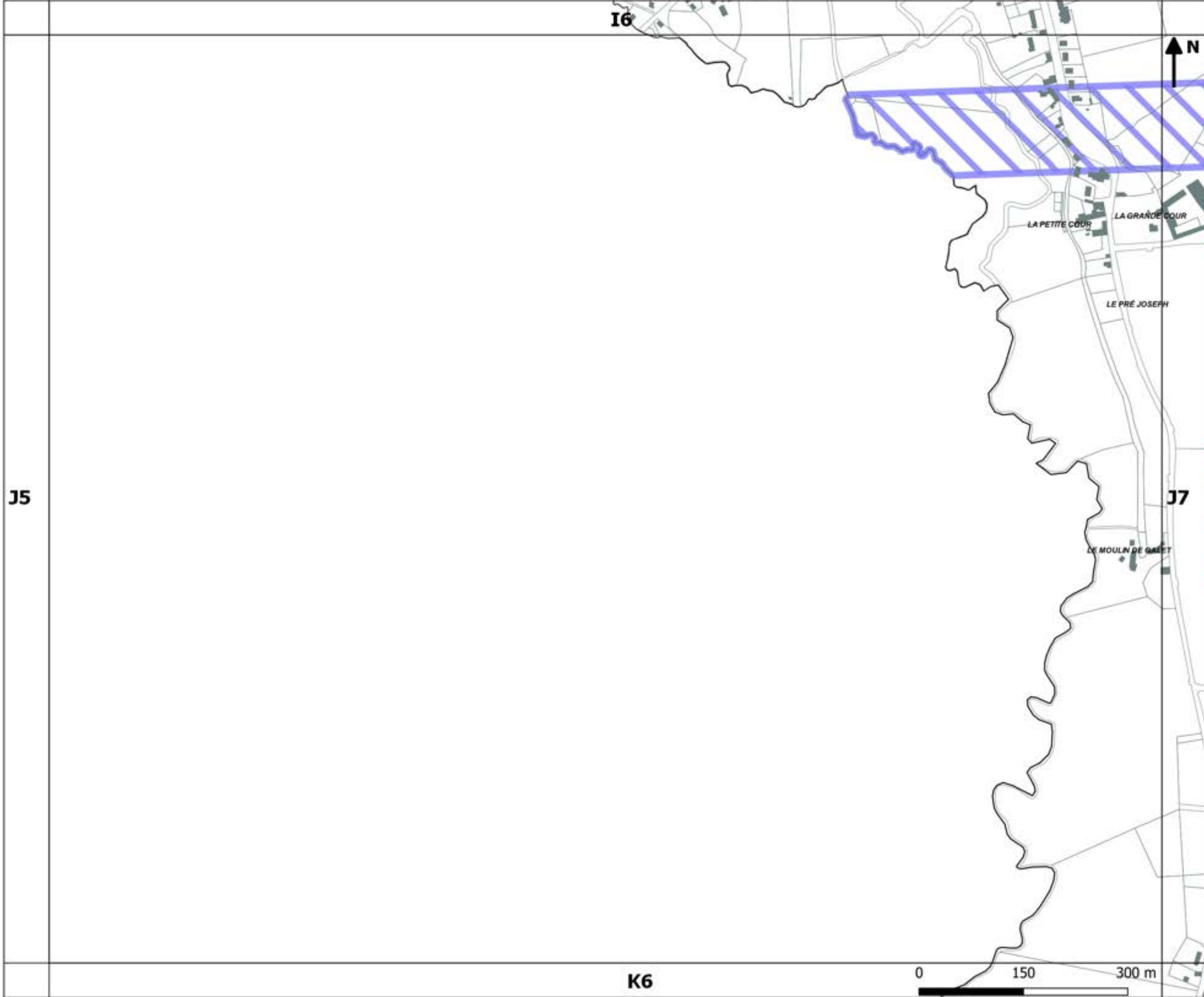
Approbation : 13.02.2020

Arrêt de projet de la
Révision n°1 : 13.10.2022

- Pièce n°6
- Annexes documentaires
- 6.2 Pièces graphiques
- 6.2.1 Servitudes d'utilité
publique

Département Aménagement &
Développement
Service Planification Prospectives





**PLAN LOCAL D'URBANISME
INTERCOMMUNAL**

Approbation : 13.02.2020

Arrêt de projet de la
Révision n°1 : 13.10.2022

Pièce n°6
Annexes documentaires

6.2 Pièces graphiques

6.2.1 Servitudes d'utilité
publique

Département Aménagement &
Développement
Service Planification Prospectives



J5

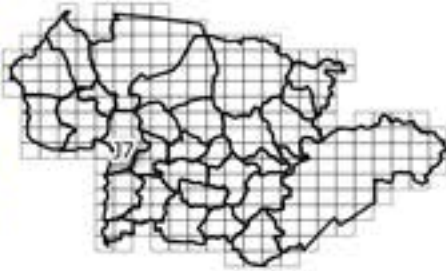
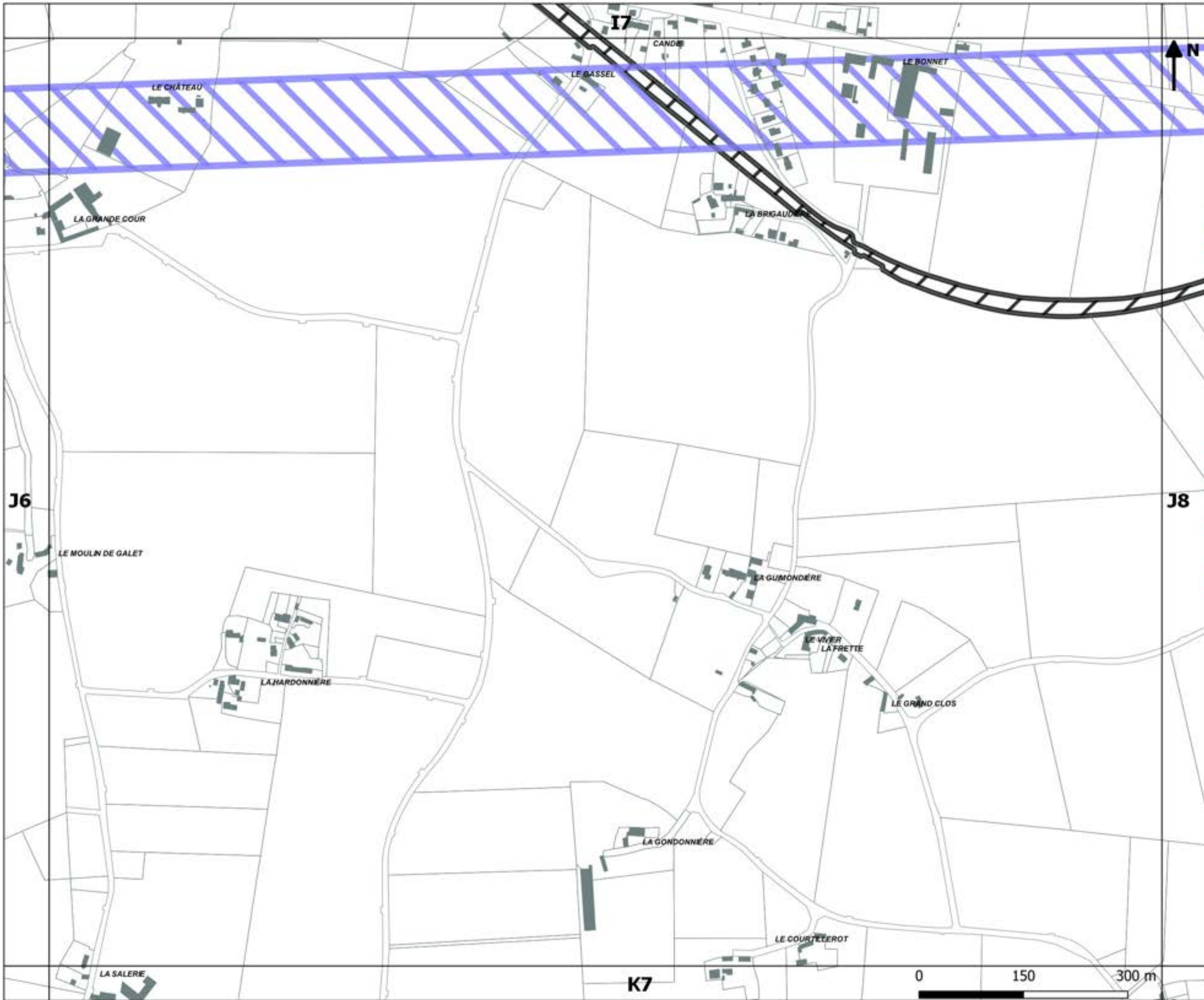
I6

J7

K6

0 150 300 m

J6



**PLAN LOCAL D'URBANISME
INTERCOMMUNAL**

Approbation : 13.02.2020

Arrêt de projet de la
Révision n°1 : 13.10.2022

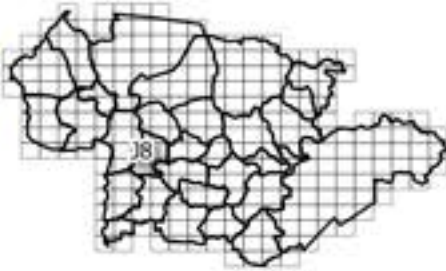
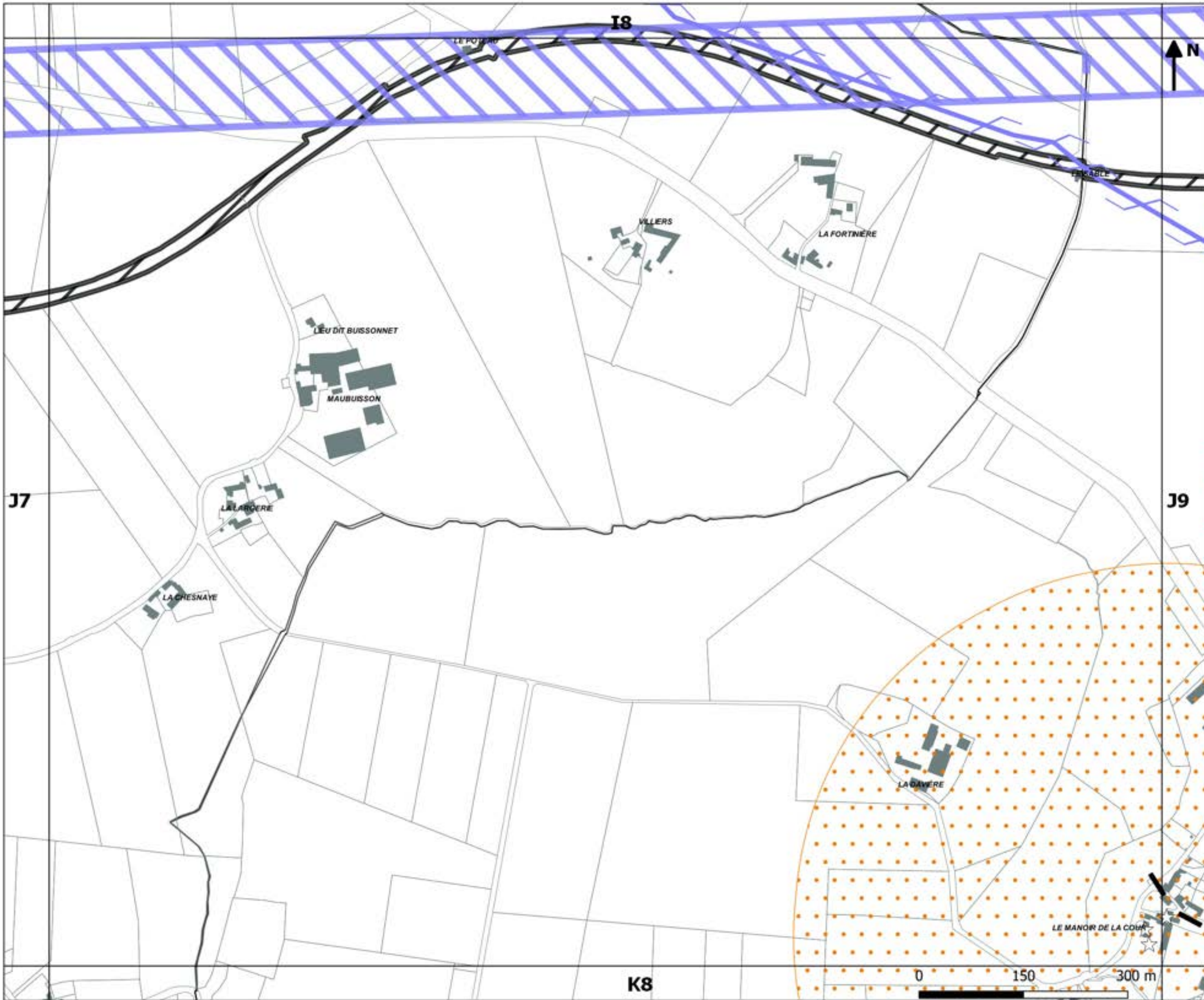
Pièce n°6
Annexes documentaires

6.2 Pièces graphiques

6.2.1 Servitudes d'utilité
publique

Département Aménagement &
Développement
Service Planification Prospectives





**PLAN LOCAL D'URBANISME
INTERCOMMUNAL**

Approbation : 13.02.2020

Arrêt de projet de la
Révision n°1 : 13.10.2022

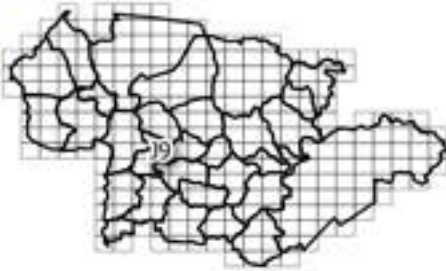
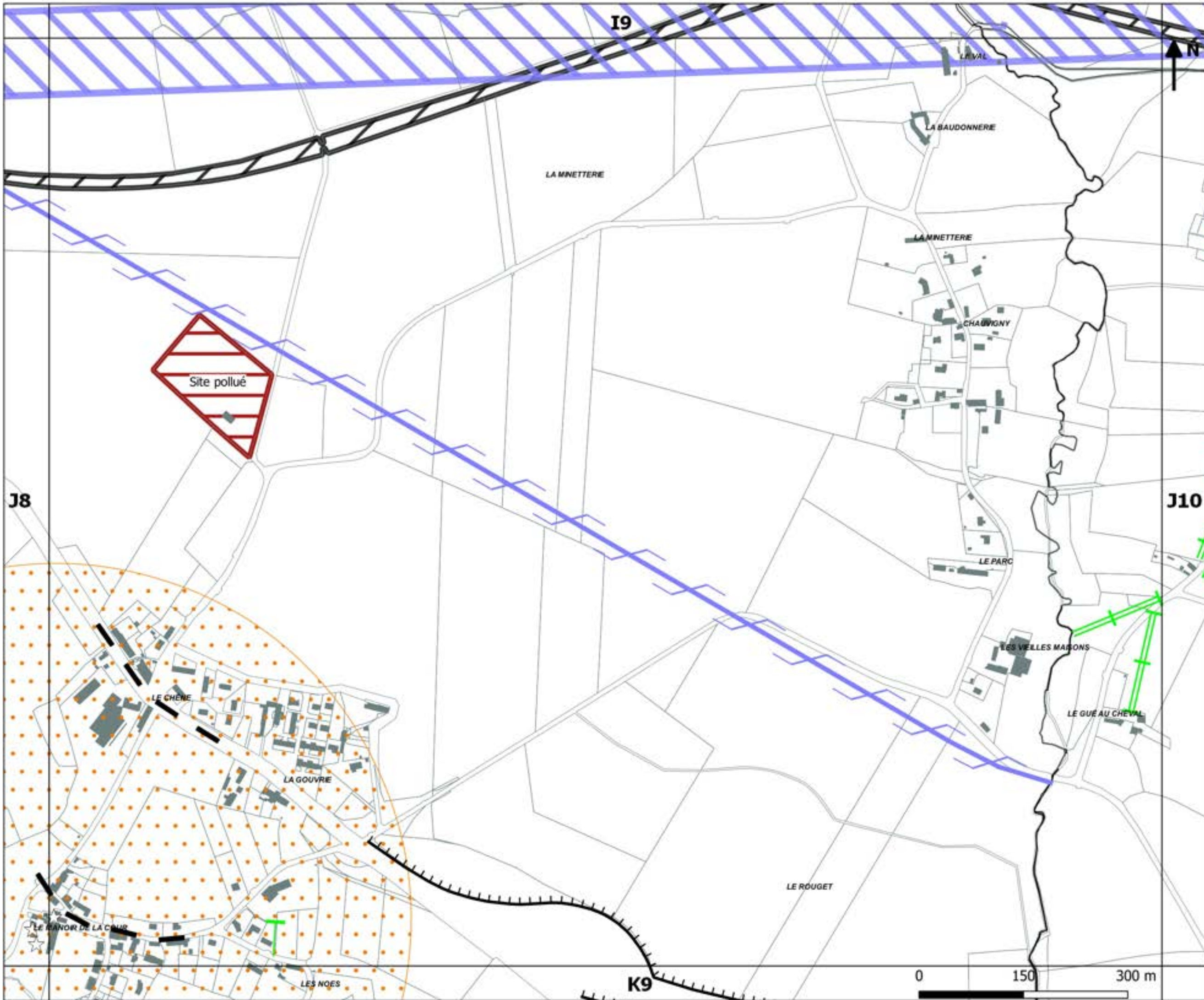
Pièce n°6
Annexes documentaires

6.2 Pièces graphiques

6.2.1 Servitudes d'utilité
publique

Département Aménagement &
Développement
Service Planification Prospectives





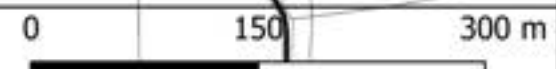
**PLAN LOCAL D'URBANISME
INTERCOMMUNAL**

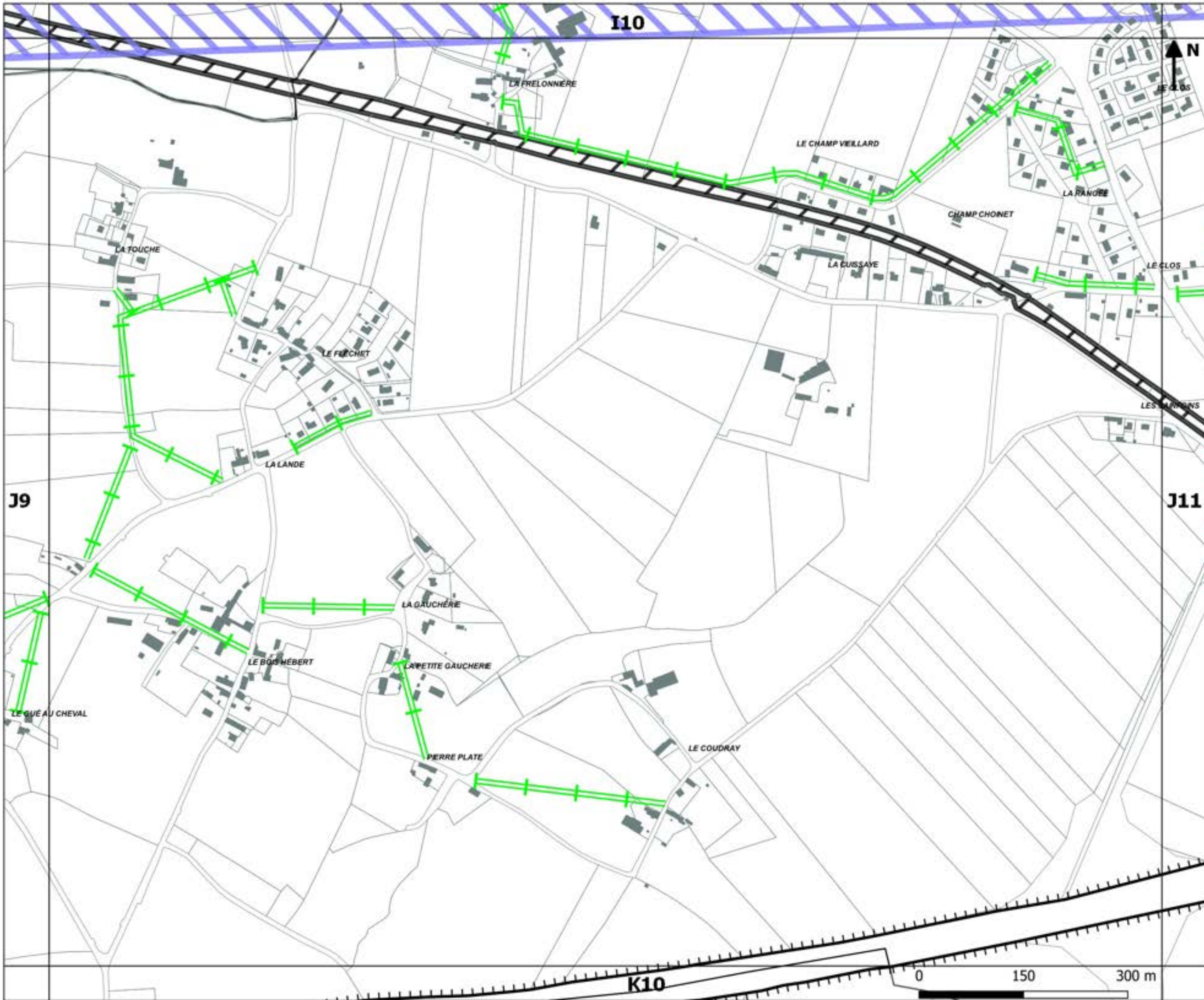
Approbation : 13.02.2020

Arrêt de projet de la
Révision n°1 : 13.10.2022

- Pièce n°6
- Annexes documentaires
- 6.2 Pièces graphiques
- 6.2.1 Servitudes d'utilité publique

Département Aménagement &
Développement
Service Planification Prospectives





**PLAN LOCAL D'URBANISME
INTERCOMMUNAL**

Approbation : 13.02.2020

Arrêt de projet de la
Révision n°1 : 13.10.2022

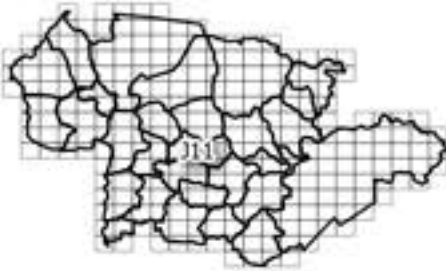
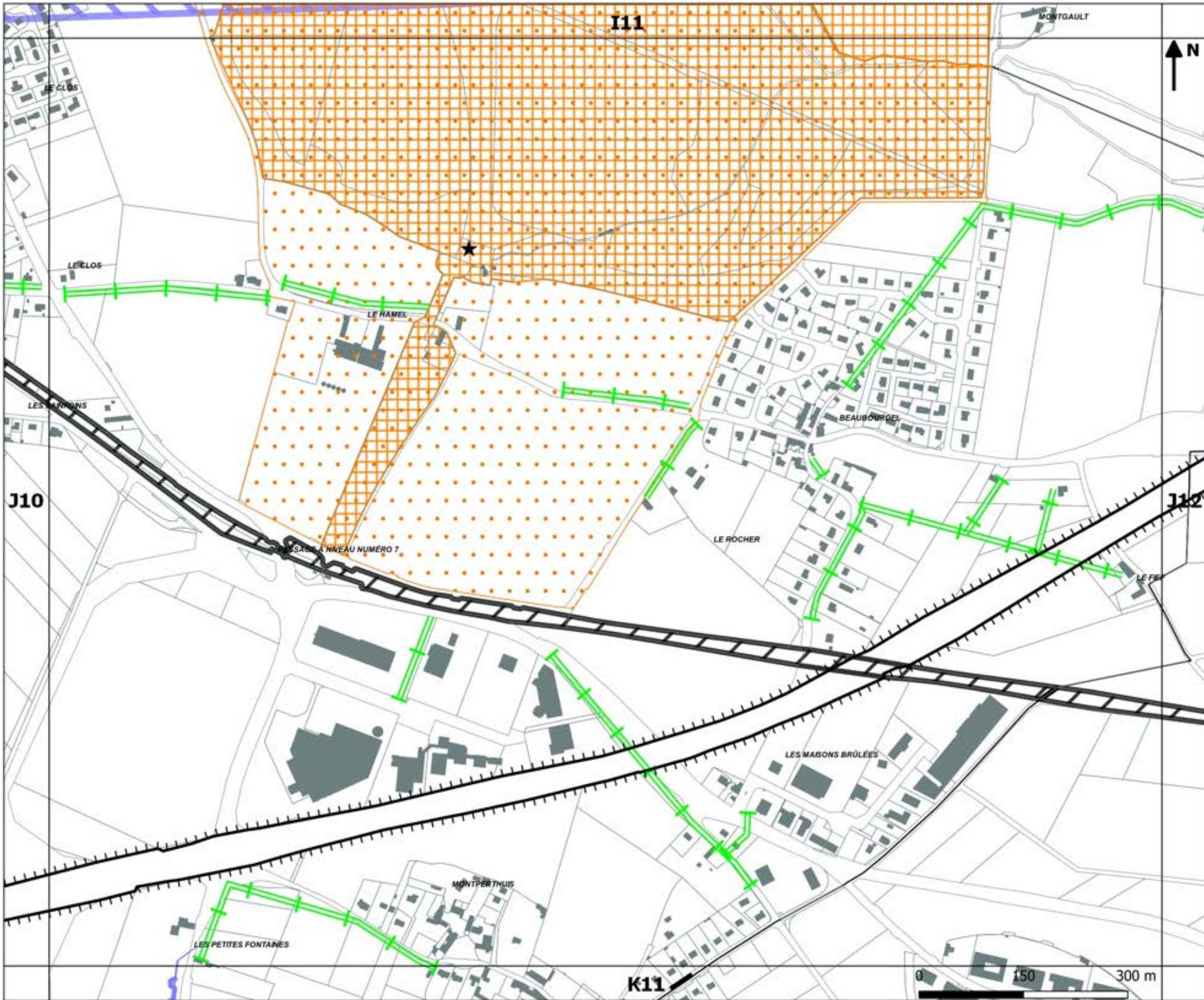
Pièce n°6
Annexes documentaires

6.2 Pièces graphiques

6.2.1 Servitudes d'utilité
publique

Département Aménagement &
Développement
Service Planification Prospectives





**PLAN LOCAL D'URBANISME
INTERCOMMUNAL**

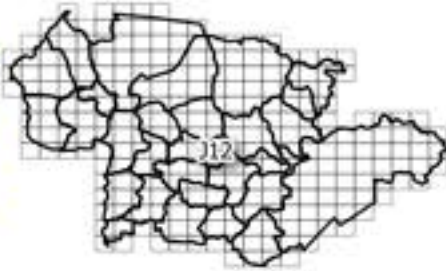
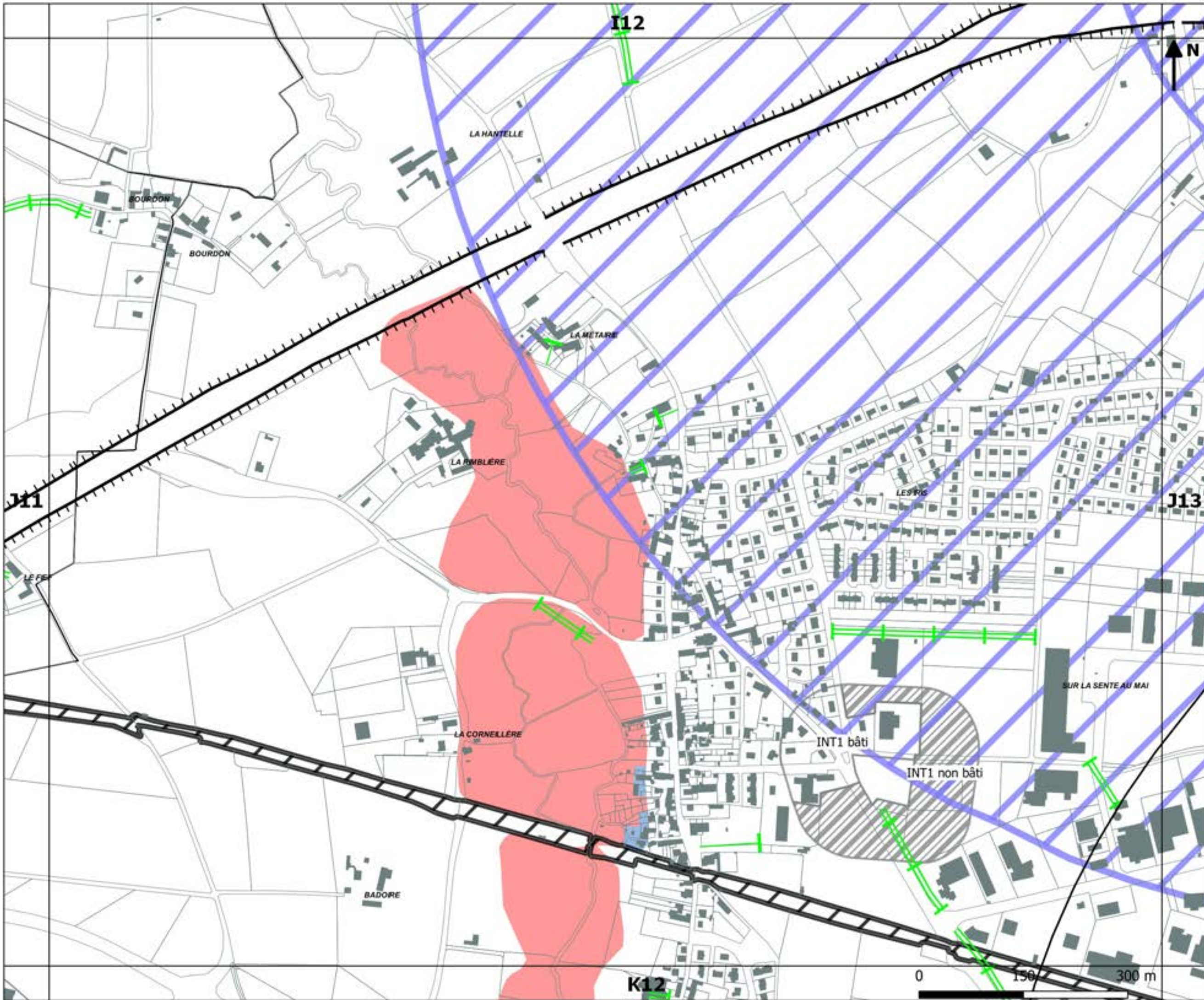
Approbation : 13.02.2020

Arrêt de projet de la
Révision n°1 : 13.10.2022

- Pièce n°6
- Annexes documentaires
- 6.2 Pièces graphiques
- 6.2.1 Servitudes d'utilité publique

Département Aménagement &
Développement
Service Planification Prospectives





**PLAN LOCAL D'URBANISME
INTERCOMMUNAL**

Approbation : 13.02.2020

Arrêt de projet de la
Révision n°1 : 13.10.2022

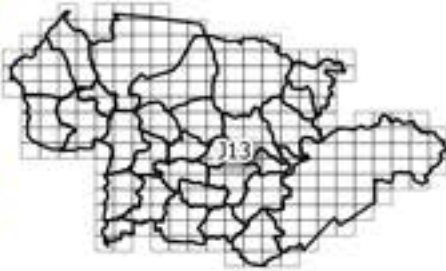
Pièce n°6
Annexes documentaires

6.2 Pièces graphiques

6.2.1 Servitudes d'utilité
publique

Département Aménagement &
Développement
Service Planification Prospectives





**PLAN LOCAL D'URBANISME
INTERCOMMUNAL**

Approbation : 13.02.2020

Arrêt de projet de la
Révision n°1 : 13.10.2022

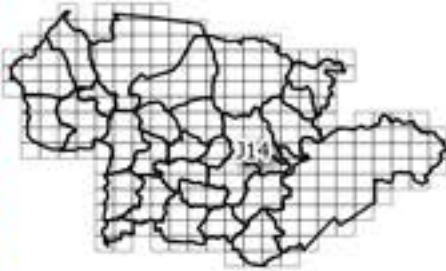
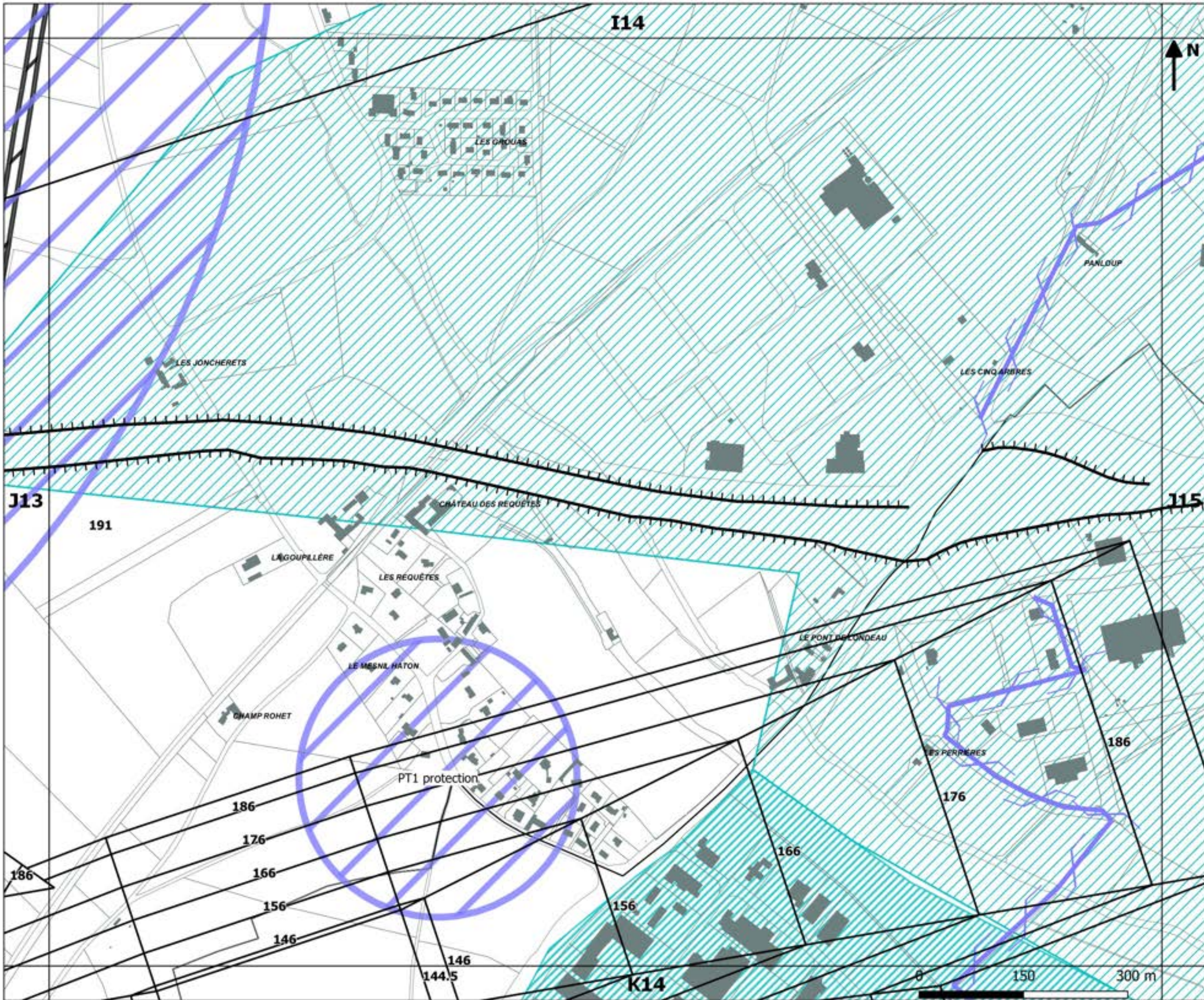
Pièce n°6
Annexes documentaires

6.2 Pièces graphiques

6.2.1 Servitudes d'utilité
publique

Département Aménagement &
Développement
Service Planification Prospectives





**PLAN LOCAL D'URBANISME
INTERCOMMUNAL**

Approbation : 13.02.2020

Arrêt de projet de la
Révision n°1 : 13.10.2022

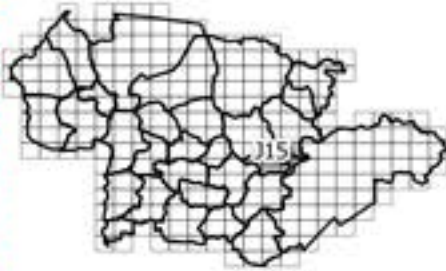
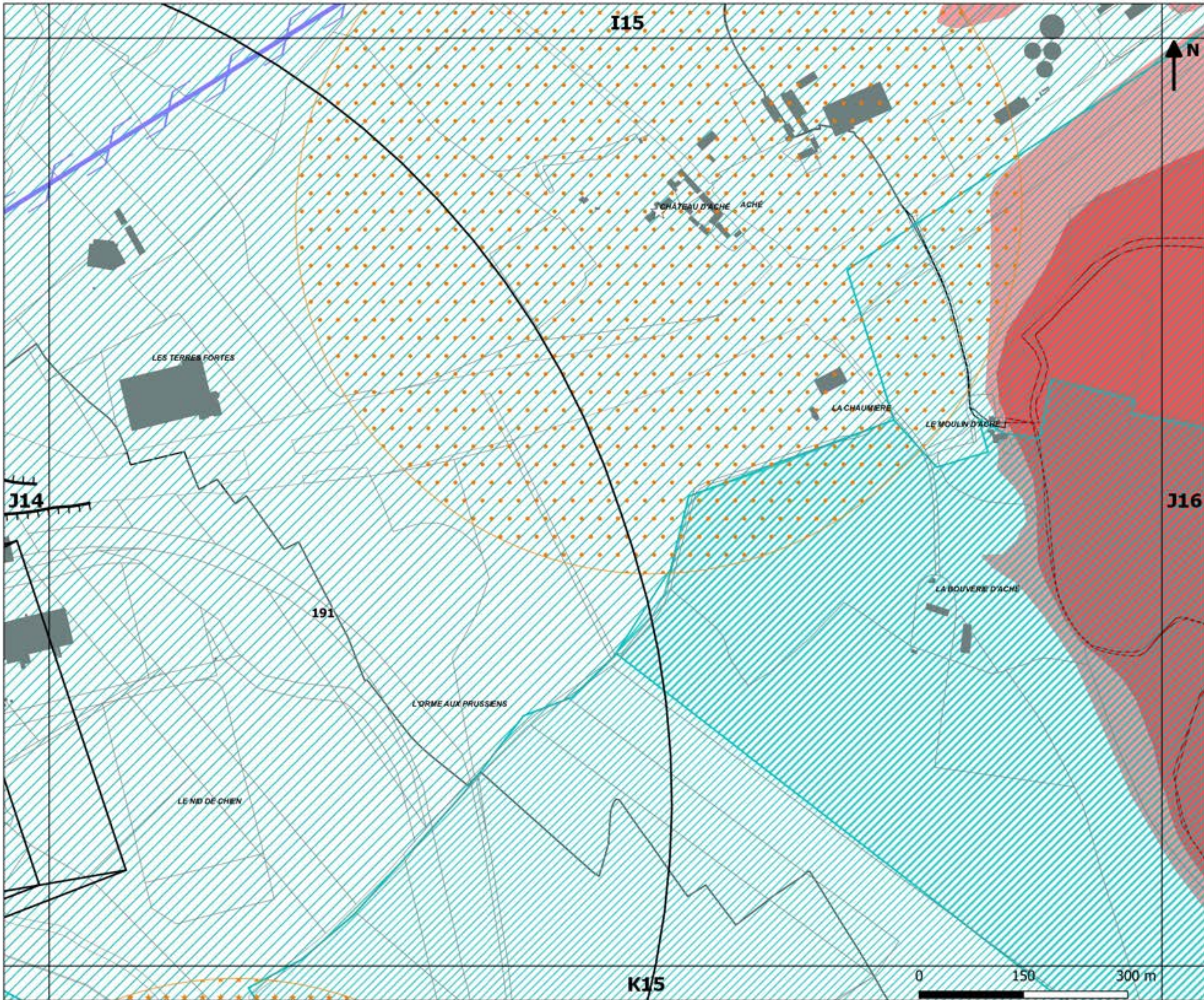
Pièce n°6
Annexes documentaires

6.2 Pièces graphiques

6.2.1 Servitudes d'utilité
publique

Département Aménagement &
Développement
Service Planification Prospectives





**PLAN LOCAL D'URBANISME
INTERCOMMUNAL**

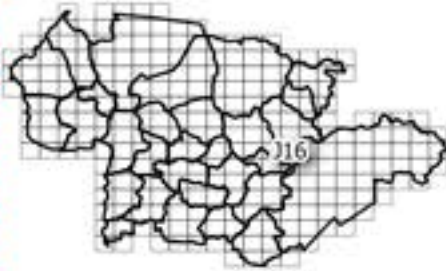
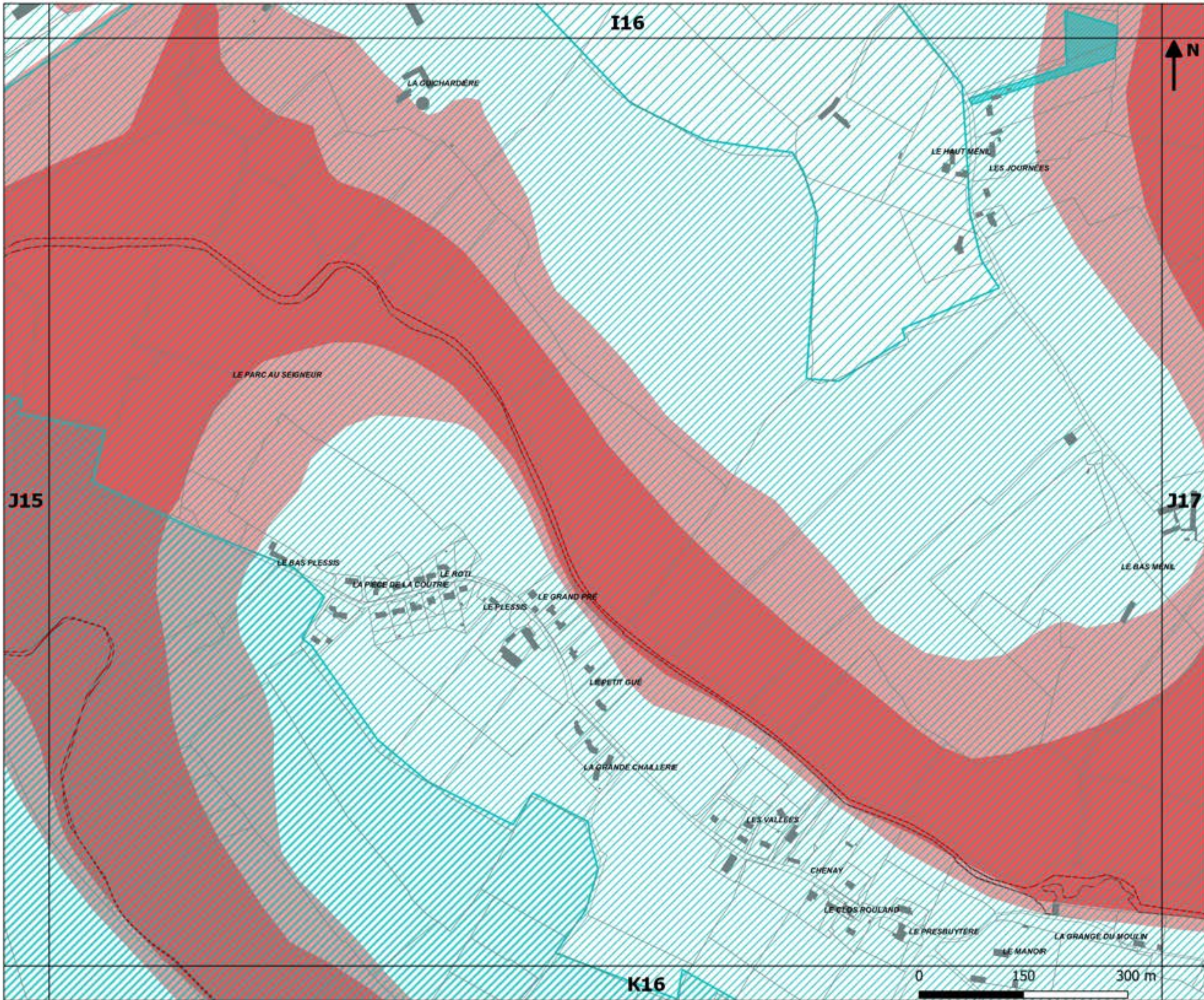
Approbation : 13.02.2020

Arrêt de projet de la
Révision n°1 : 13.10.2022

- Pièce n°6
- Annexes documentaires
- 6.2 Pièces graphiques
- 6.2.1 Servitudes d'utilité
publique

Département Aménagement &
Développement
Service Planification Prospectives





**PLAN LOCAL D'URBANISME
INTERCOMMUNAL**

Approbation : 13.02.2020

Arrêt de projet de la
Révision n°1 : 13.10.2022

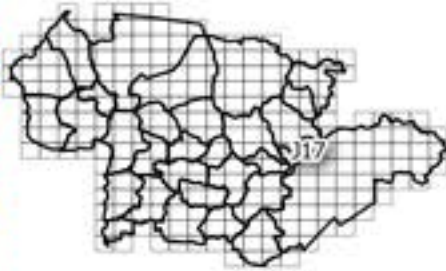
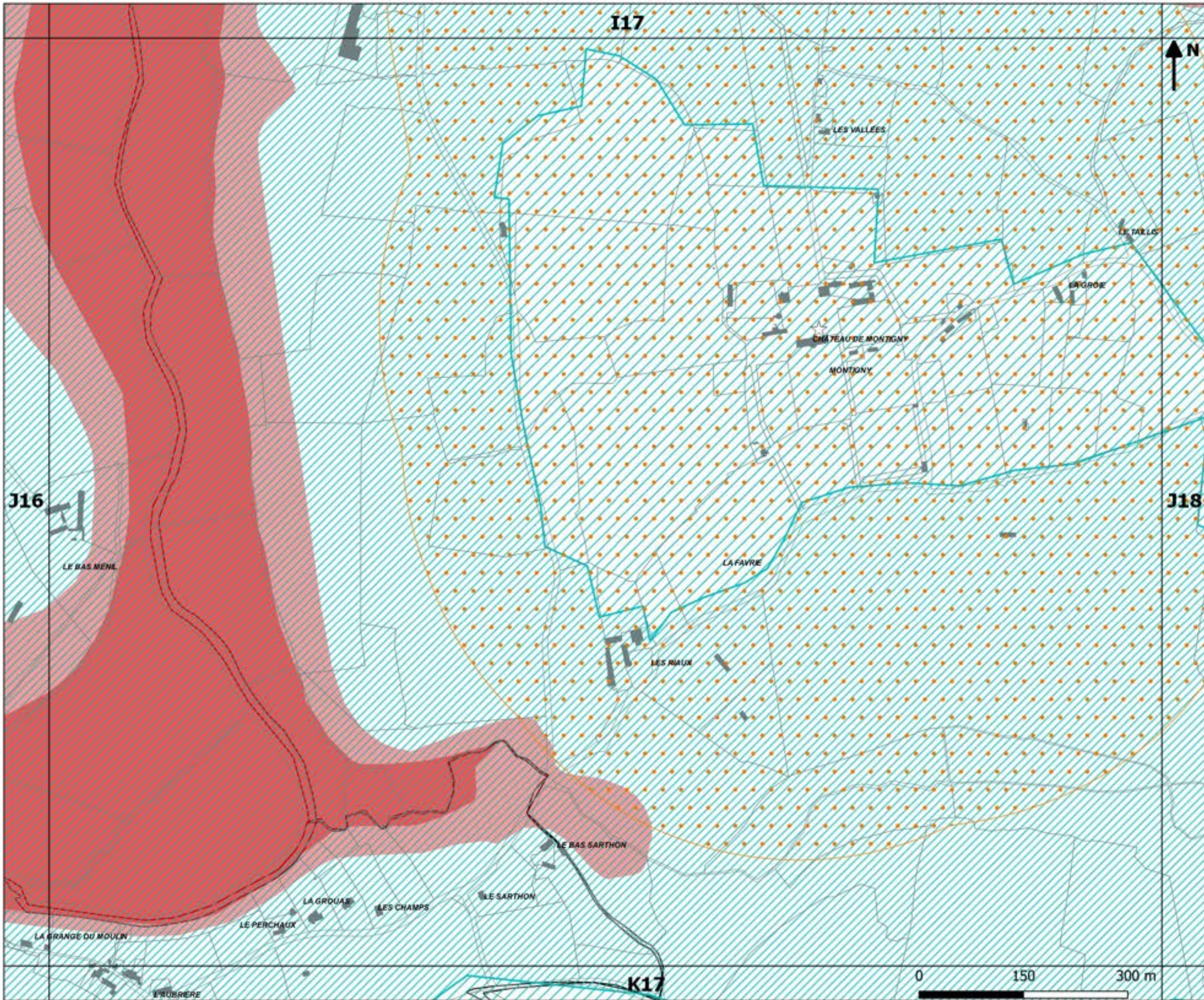
Pièce n°6
Annexes documentaires

6.2 Pièces graphiques

6.2.1 Servitudes d'utilité
publique

Département Aménagement &
Développement
Service Planification Prospectives





**PLAN LOCAL D'URBANISME
INTERCOMMUNAL**

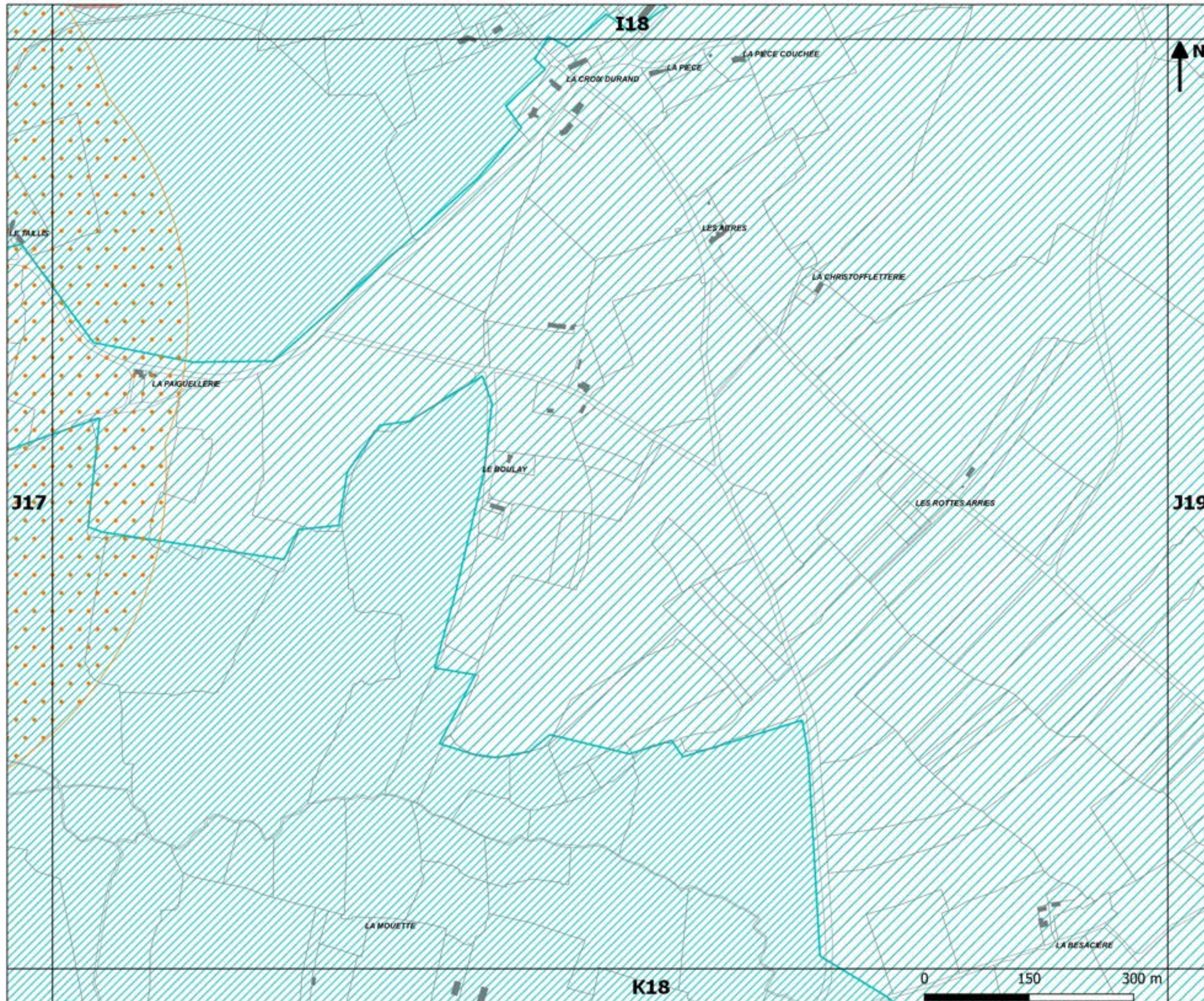
Approbation : 13.02.2020

Arrêt de projet de la
Révision n°1 : 13.10.2022

- Pièce n°6
- Annexes documentaires
- 6.2 Pièces graphiques
- 6.2.1 Servitudes d'utilité
publique

Département Aménagement &
Développement
Service Planification Prospectives





**PLAN LOCAL D'URBANISME
INTERCOMMUNAL**

Approbation : 13.02.2020

Arrêt de projet de la
Révision n°1 : 13.10.2022

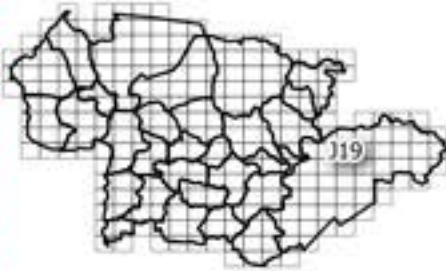
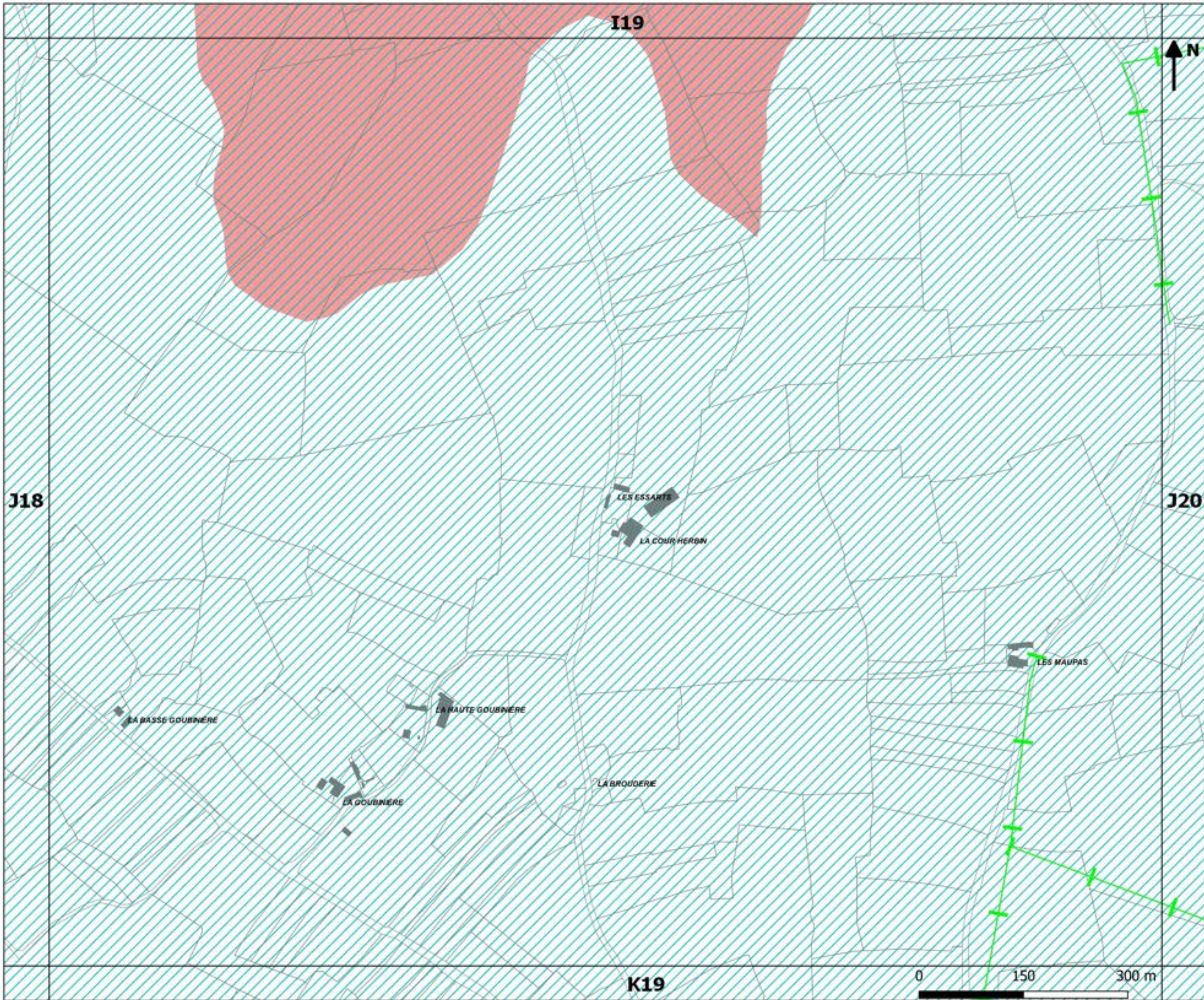
Pièce n°6
Annexes documentaires

6.2 Pièces graphiques

6.2.1 Servitudes d'utilité
publique

Département Aménagement &
Développement
Service Planification Prospectives





**PLAN LOCAL D'URBANISME
INTERCOMMUNAL**

Approbation : 13.02.2020


Arrêt de projet de la
Révision n°1 : 13.10.2022

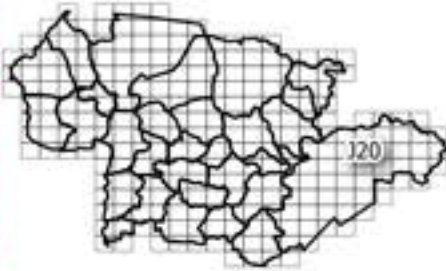
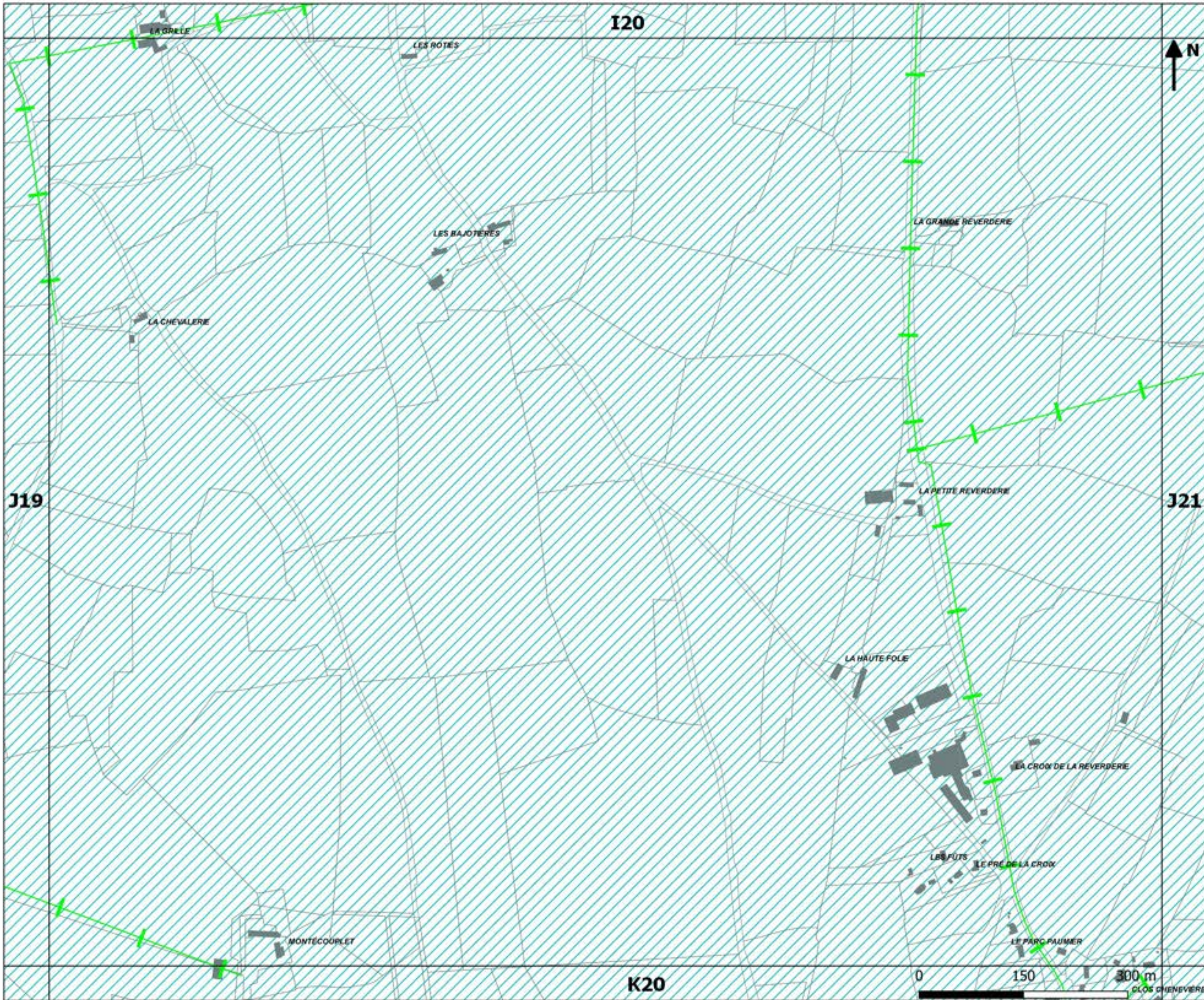
Pièce n°6
Annexes documentaires

6.2 Pièces graphiques

6.2.1 Servitudes d'utilité
publique

Département Aménagement &
Développement
Service Planification Prospectives





PLAN LOCAL D'URBANISME INTERCOMMUNAL

Approbation : 13.02.2020


Arrêt de projet de la Révision n°1 : 13.10.2022

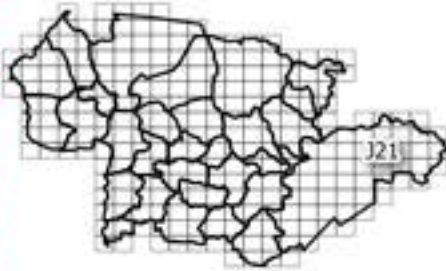
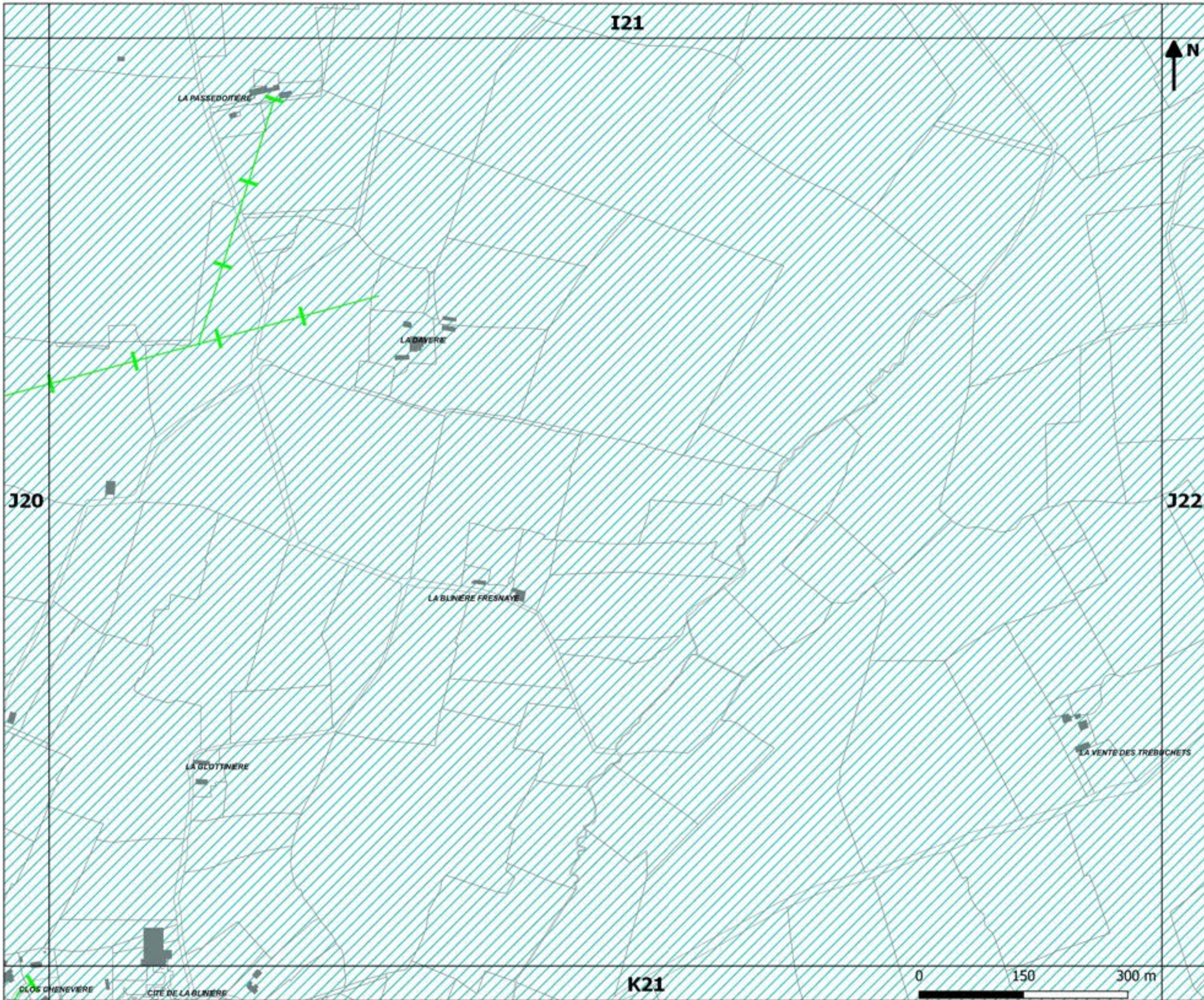
Pièce n°6
Annexes documentaires

6.2 Pièces graphiques

6.2.1 Servitudes d'utilité publique

Département Aménagement & Développement
Service Planification Prospectives





**PLAN LOCAL D'URBANISME
INTERCOMMUNAL**

Approbation : 13.02.2020

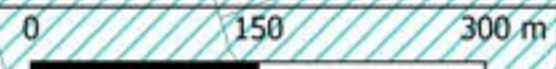
Arrêt de projet de la
Révision n°1 : 13.10.2022

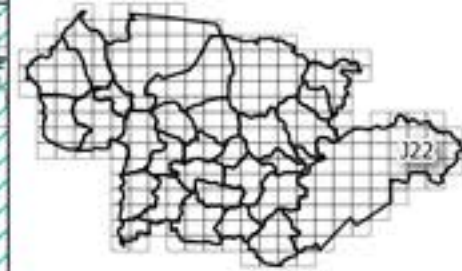
Pièce n°6
Annexes documentaires

6.2 Pièces graphiques

6.2.1 Servitudes d'utilité
publique

Département Aménagement &
Développement
Service Planification Prospectives





**PLAN LOCAL D'URBANISME
INTERCOMMUNAL**

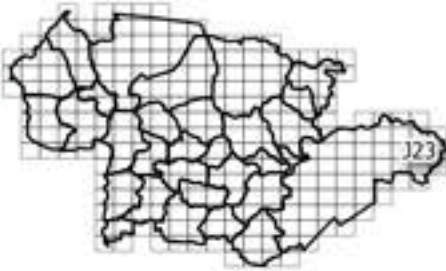
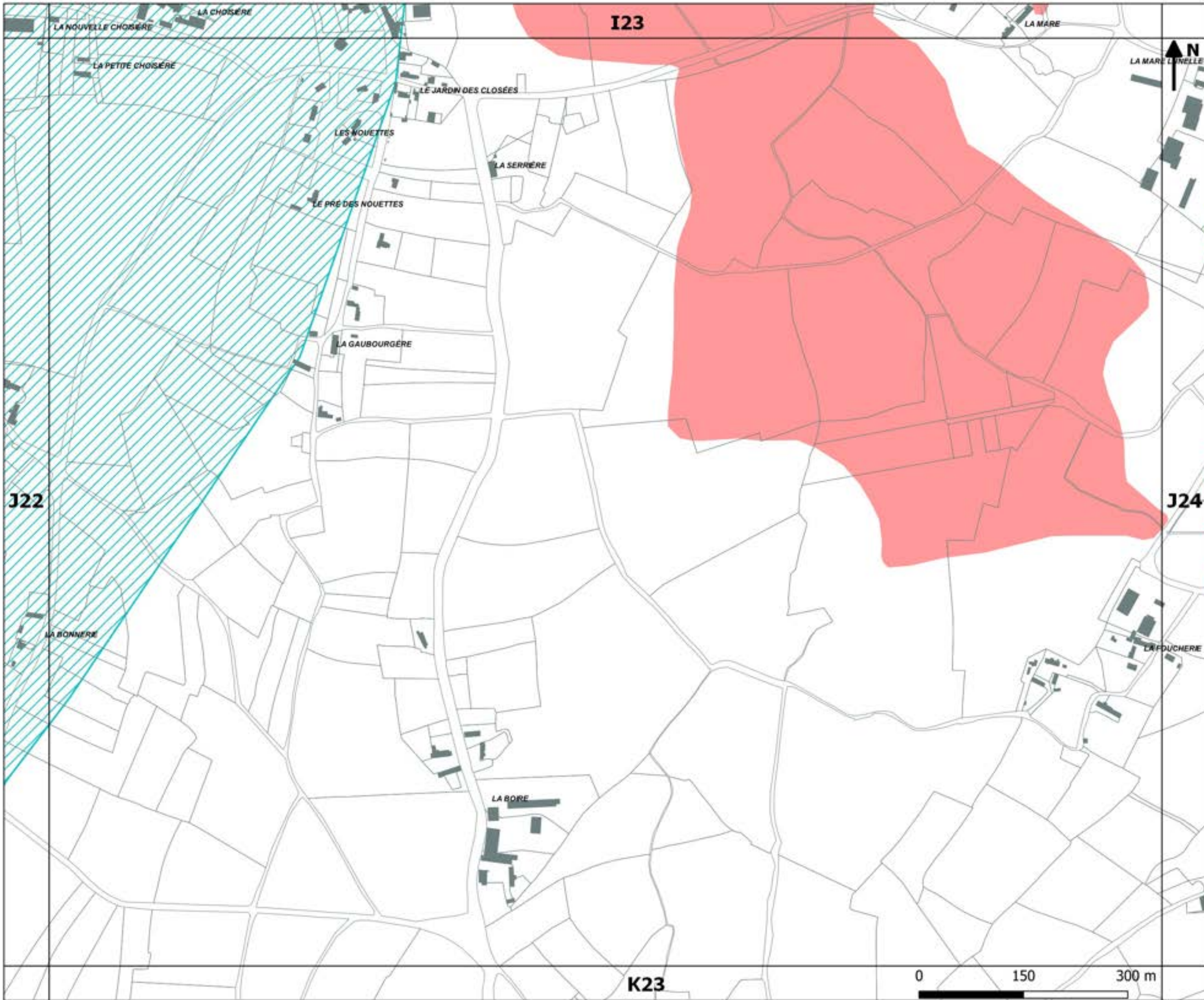
Approbation : 13.02.2020

Arrêt de projet de la
Révision n°1 : 13.10.2022

- Pièce n°6
- Annexes documentaires
- 6.2 Pièces graphiques
- 6.2.1 Servitudes d'utilité
publique

Département Aménagement &
Développement
Service Planification Prospectives





**PLAN LOCAL D'URBANISME
INTERCOMMUNAL**

Approbation : 13.02.2020

Arrêt de projet de la
Révision n°1 : 13.10.2022

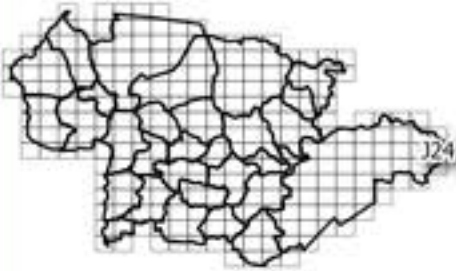
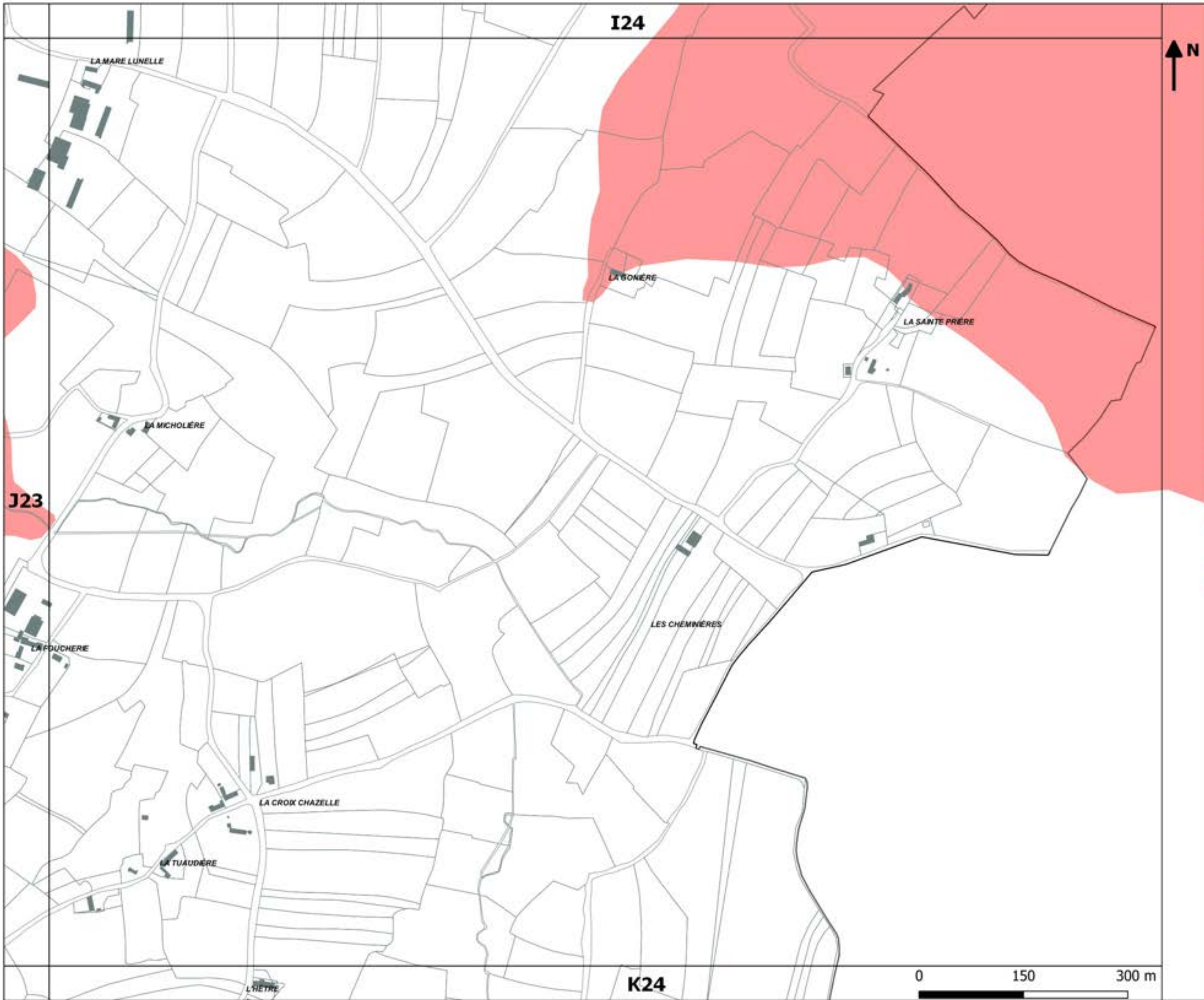
Pièce n°6
Annexes documentaires

6.2 Pièces graphiques

6.2.1 Servitudes d'utilité
publique

Département Aménagement &
Développement
Service Planification Prospectives





**PLAN LOCAL D'URBANISME
INTERCOMMUNAL**

Approbation : 13.02.2020

Arrêt de projet de la
Révision n°1 : 13.10.2022

Pièce n°6
Annexes documentaires

6.2 Pièces graphiques

6.2.1 Servitudes d'utilité
publique

Département Aménagement &
Développement
Service Planification Prospectives





**PLAN LOCAL D'URBANISME
INTERCOMMUNAL**

Approbation : 13.02.2020

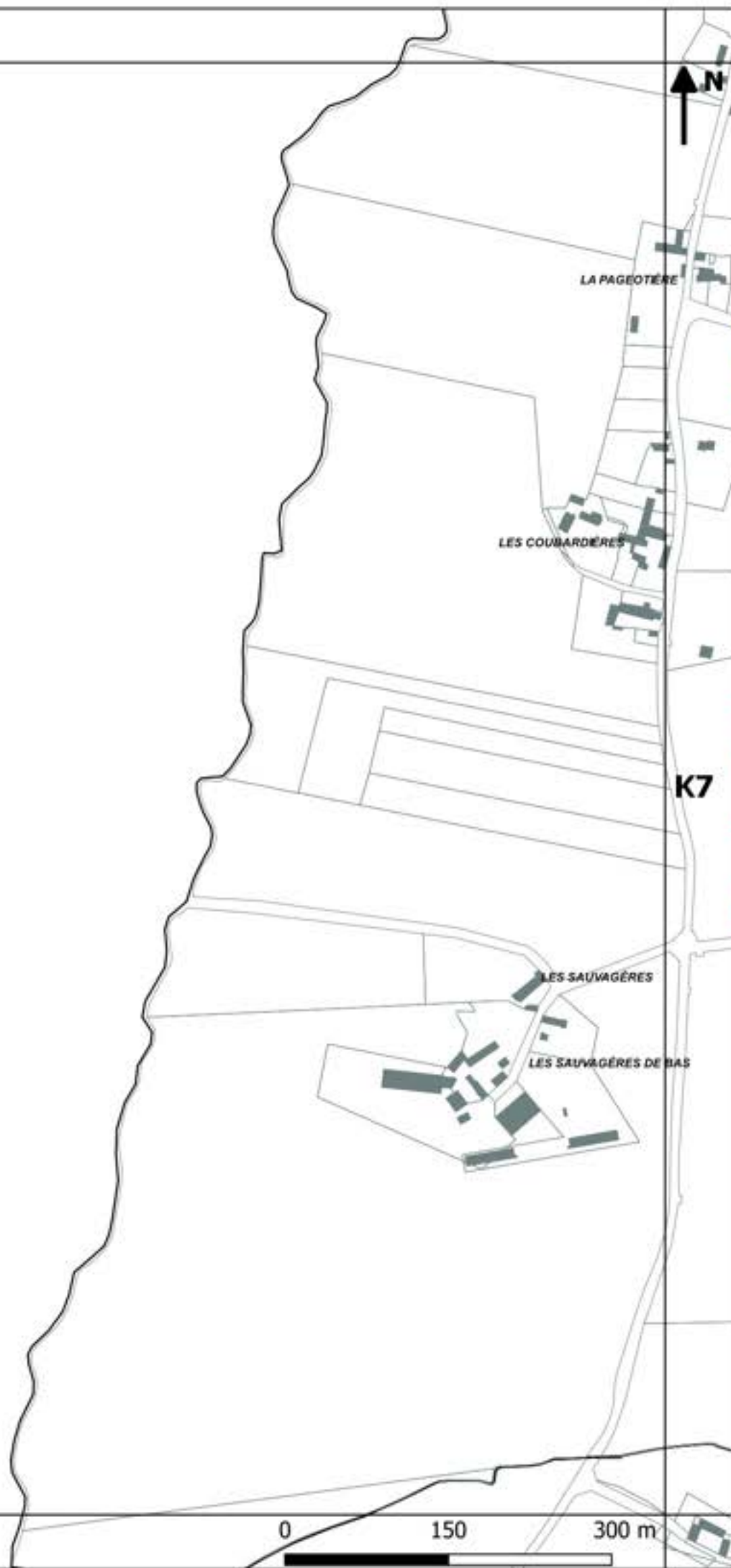
Arrêt de projet de la
Révision n°1 : 13.10.2022

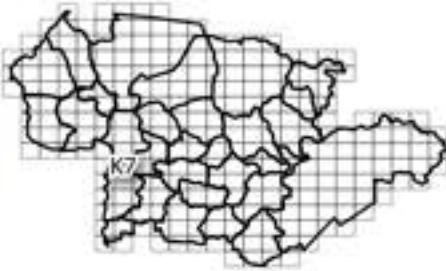
Pièce n°6
Annexes documentaires

6.2 Pièces graphiques

6.2.1 Servitudes d'utilité
publique

Département Aménagement &
Développement
Service Planification Prospectives





**PLAN LOCAL D'URBANISME
INTERCOMMUNAL**

Approbation : 13.02.2020

Arrêt de projet de la
Révision n°1 : 13.10.2022

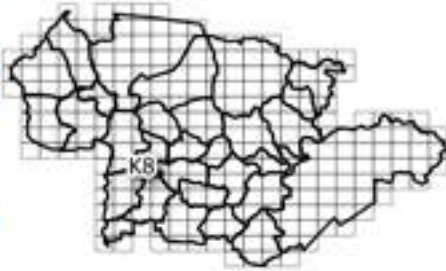
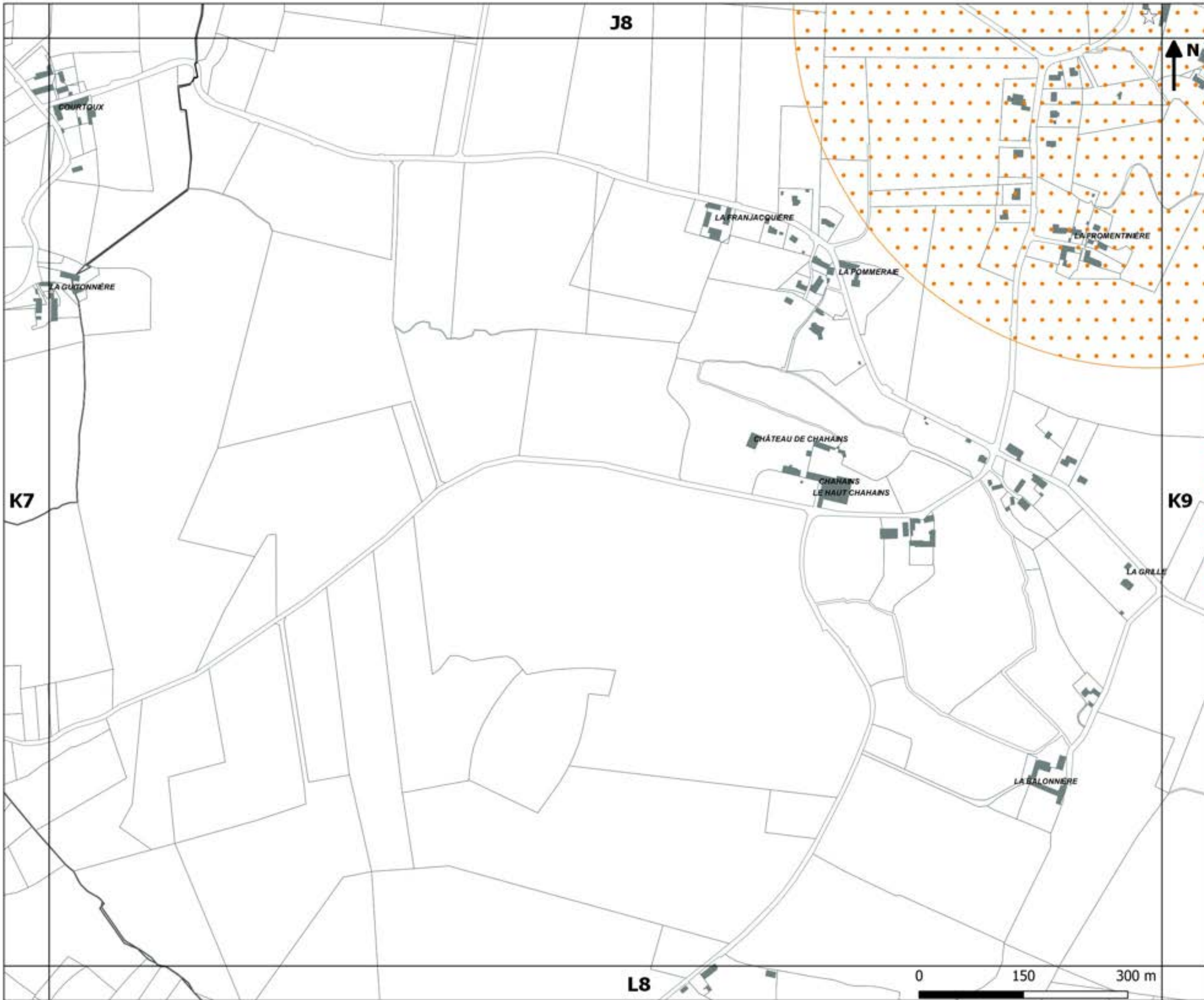
Pièce n°6
Annexes documentaires

6.2 Pièces graphiques

6.2.1 Servitudes d'utilité
publique

Département Aménagement &
Développement
Service Planification Prospectives





PLAN LOCAL D'URBANISME INTERCOMMUNAL

Approbation : 13.02.2020

Arrêt de projet de la Révision n°1 : 13.10.2022

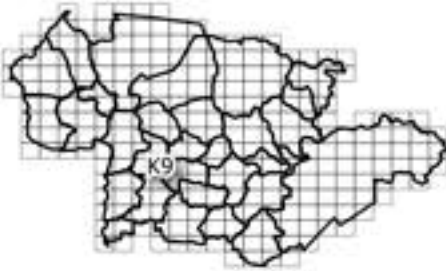
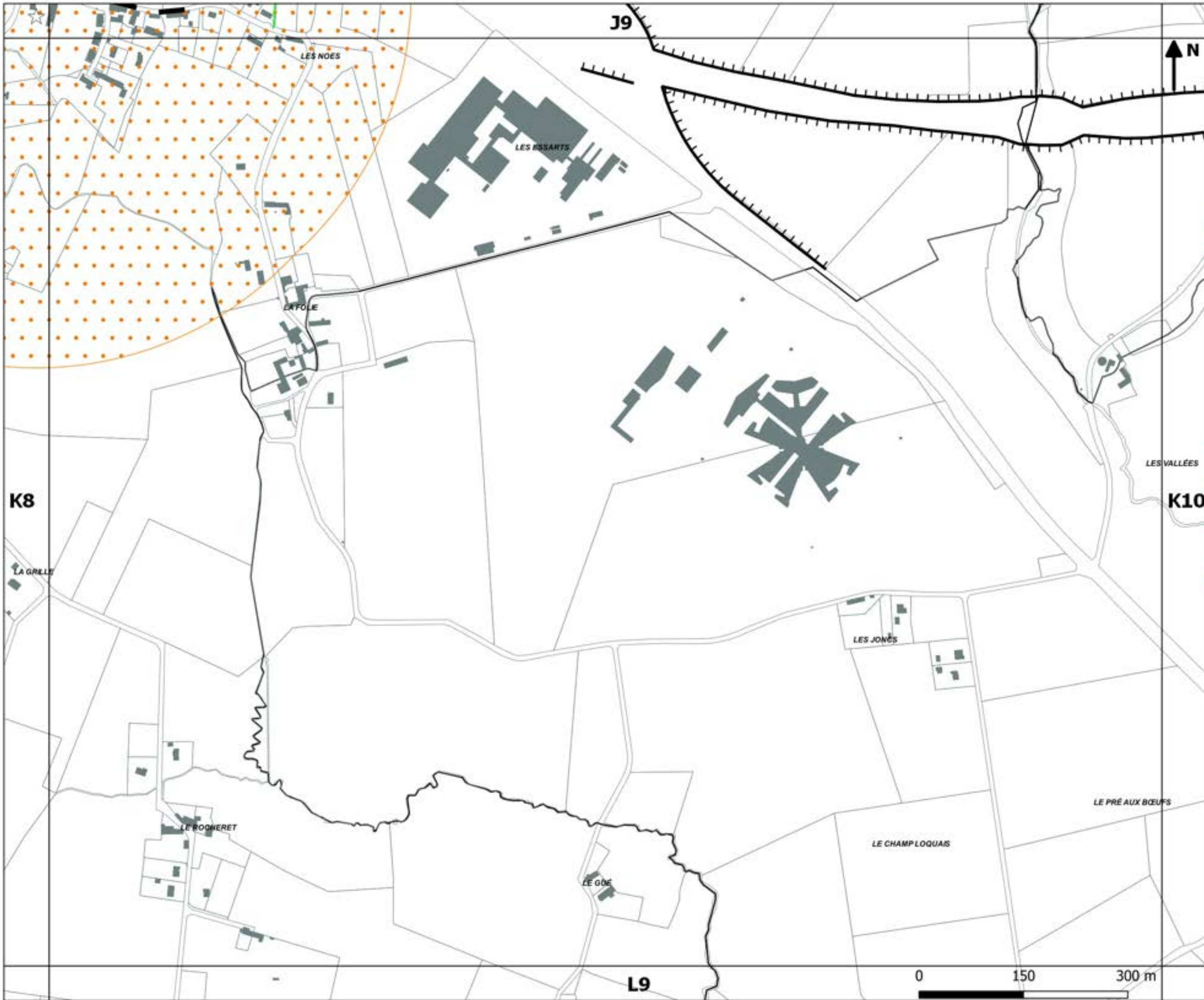
Pièce n°6
Annexes documentaires

6.2 Pièces graphiques

6.2.1 Servitudes d'utilité publique

Département Aménagement & Développement
Service Planification Prospectives






**PLAN LOCAL D'URBANISME
INTERCOMMUNAL**

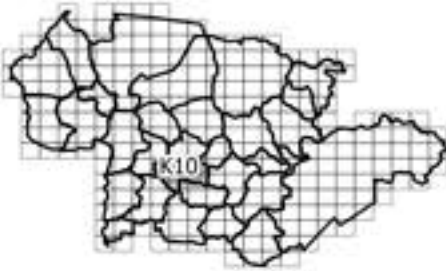
Approbation : 13.02.2020

Arrêt de projet de la
Révision n°1 : 13.10.2022

- Pièce n°6
- Annexes documentaires
- 6.2 Pièces graphiques
- 6.2.1 Servitudes d'utilité
publique

Département Aménagement &
Développement
Service Planification Prospectives





**PLAN LOCAL D'URBANISME
INTERCOMMUNAL**

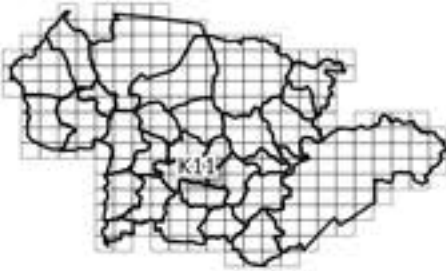
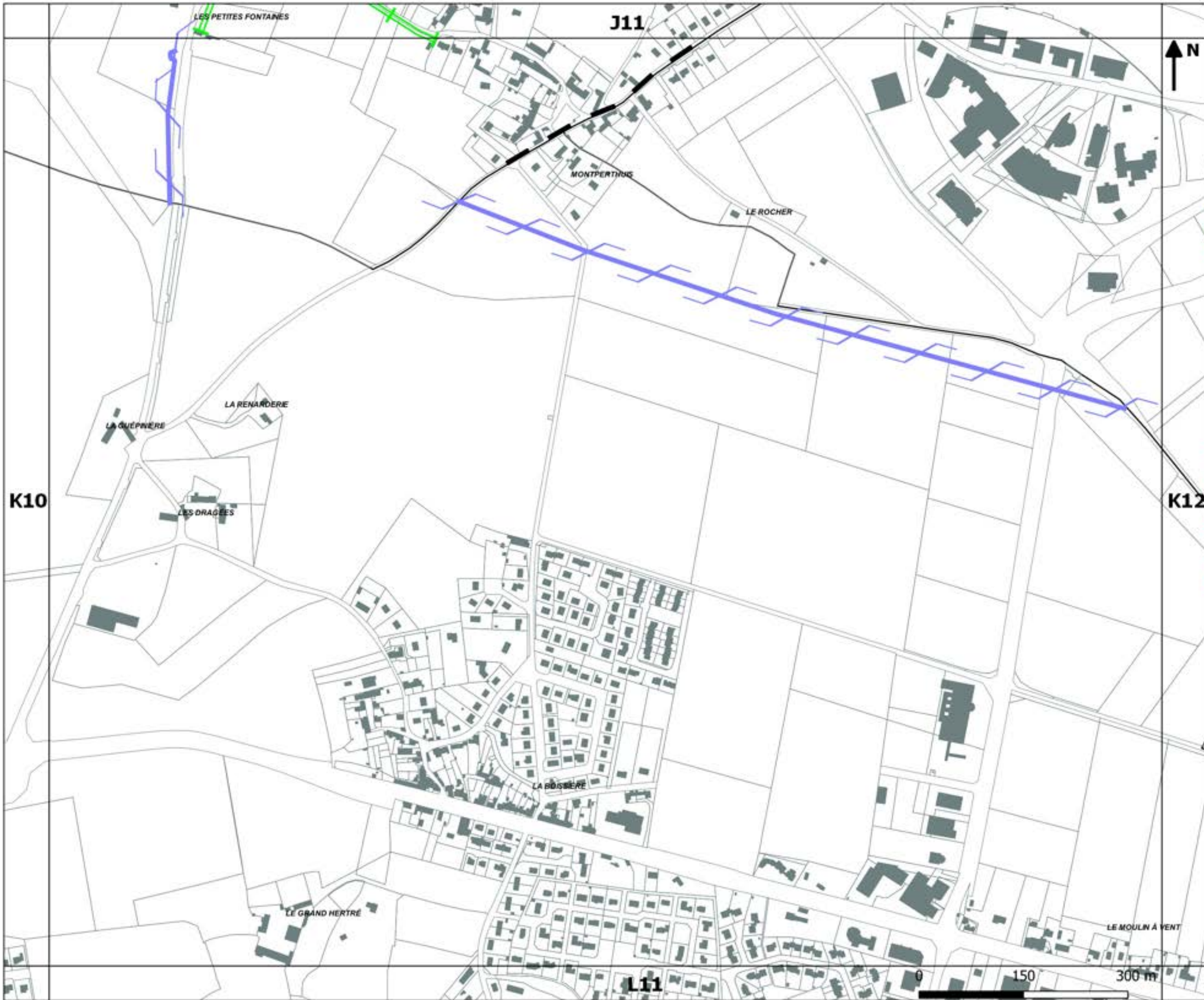
Approbation : 13.02.2020

Arrêt de projet de la
Révision n°1 : 13.10.2022

- Pièce n°6
- Annexes documentaires
- 6.2 Pièces graphiques
- 6.2.1 Servitudes d'utilité
publique

Département Aménagement &
Développement
Service Planification Prospectives





**PLAN LOCAL D'URBANISME
INTERCOMMUNAL**

Approbation : 13.02.2020

Arrêt de projet de la
Révision n°1 : 13.10.2022

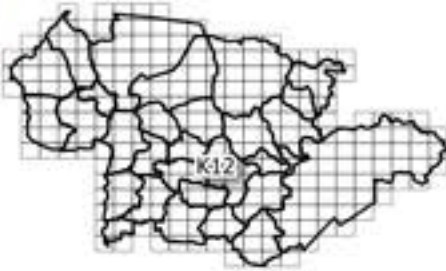
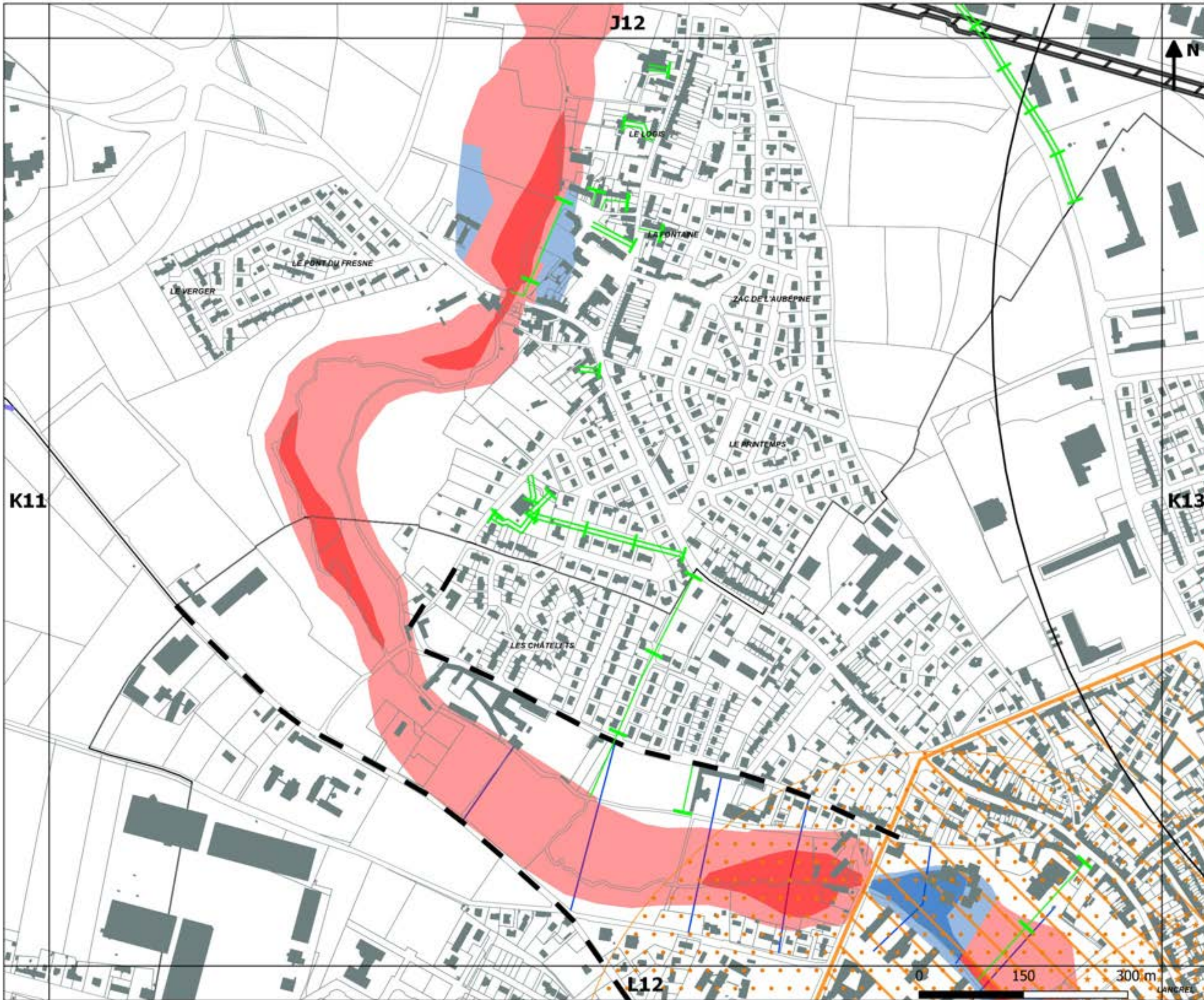
Pièce n°6
Annexes documentaires

6.2 Pièces graphiques

6.2.1 Servitudes d'utilité
publique

Département Aménagement &
Développement
Service Planification Prospectives





PLAN LOCAL D'URBANISME INTERCOMMUNAL

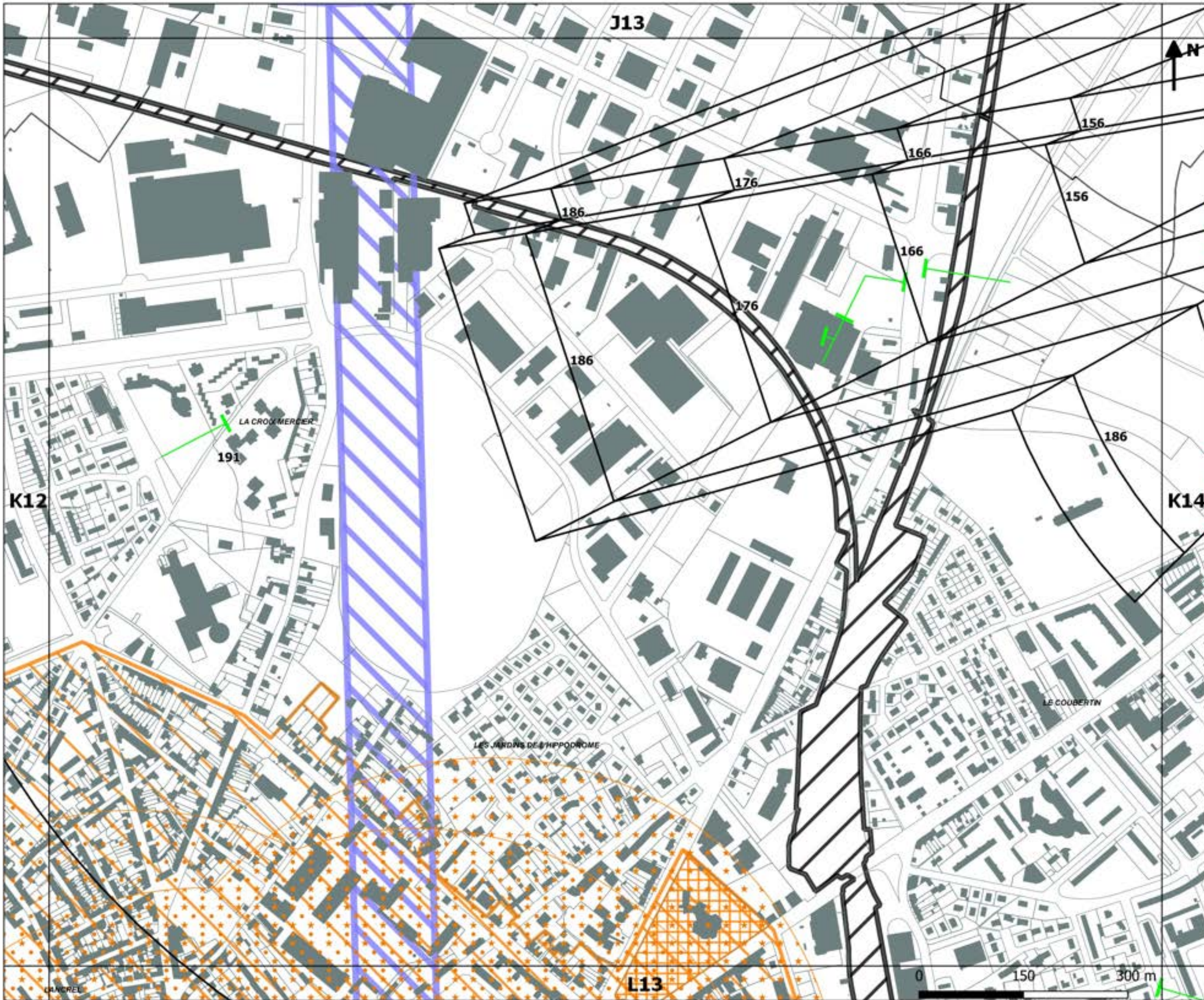
Approbation : 13.02.2020

Arrêt de projet de la Révision n°1 : 13.10.2022

- Pièce n°6
- Annexes documentaires
- 6.2 Pièces graphiques
- 6.2.1 Servitudes d'utilité publique

Département Aménagement & Développement
Service Planification Prospectives






**PLAN LOCAL D'URBANISME
INTERCOMMUNAL**

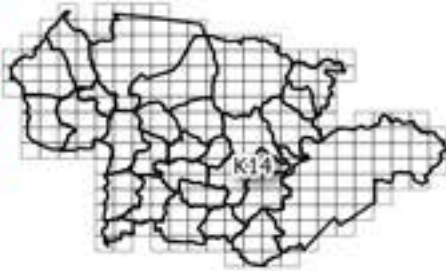
Approbation : 13.02.2020

Arrêt de projet de la
Révision n°1 : 13.10.2022

- Pièce n°6
- Annexes documentaires
- 6.2 Pièces graphiques
- 6.2.1 Servitudes d'utilité
publique

Département Aménagement &
Développement
Service Planification Prospectives





**PLAN LOCAL D'URBANISME
INTERCOMMUNAL**

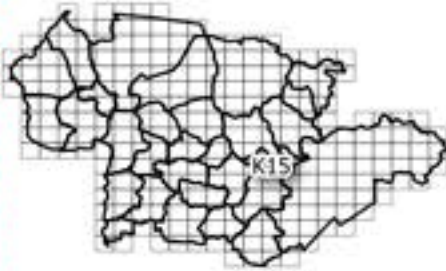
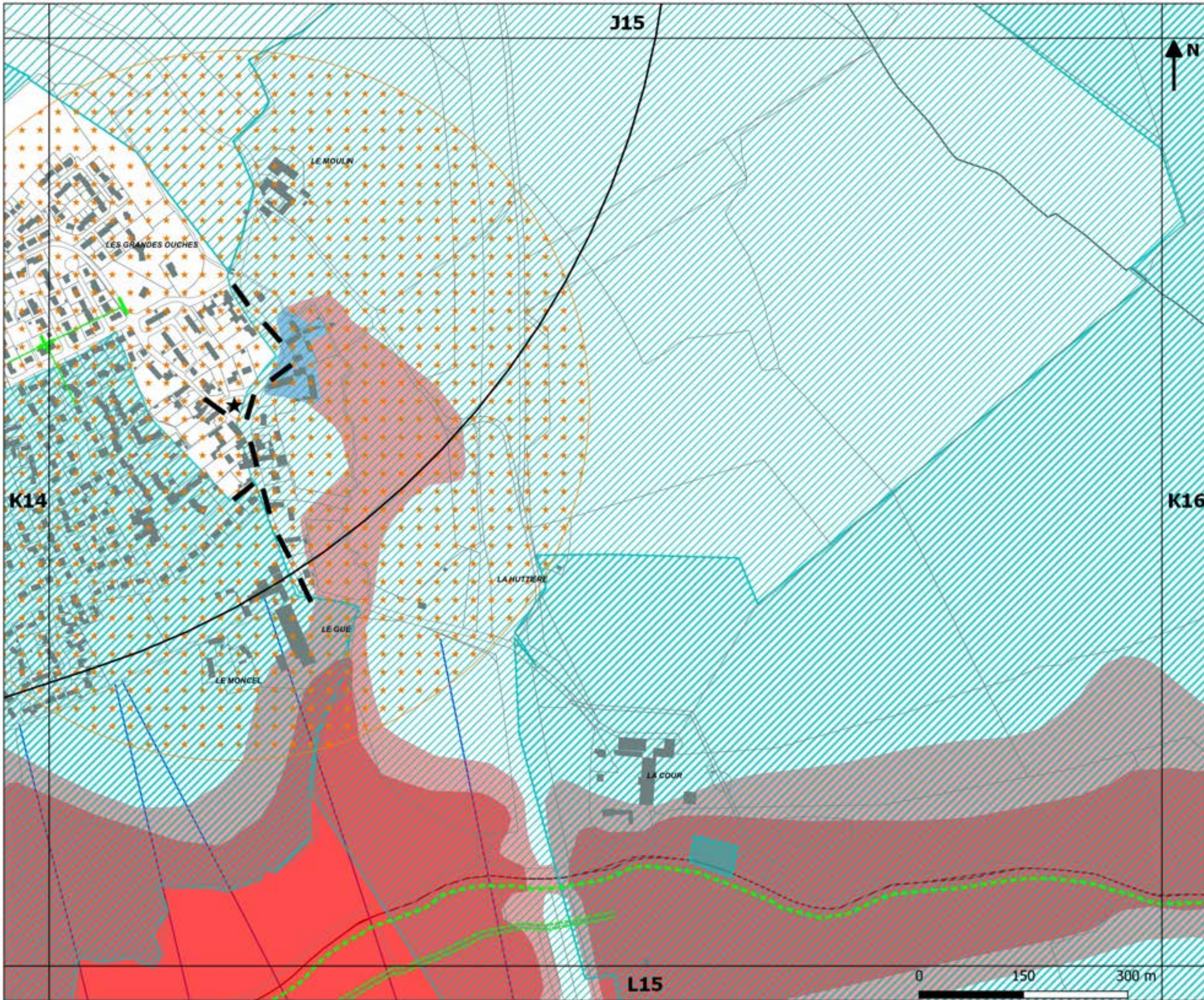
Approbation : 13.02.2020

Arrêt de projet de la
Révision n°1 : 13.10.2022

- Pièce n°6
- Annexes documentaires
- 6.2 Pièces graphiques
- 6.2.1 Servitudes d'utilité publique

Département Aménagement &
Développement
Service Planification Prospectives





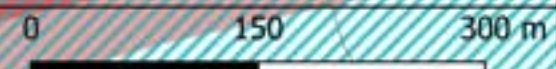
**PLAN LOCAL D'URBANISME
INTERCOMMUNAL**

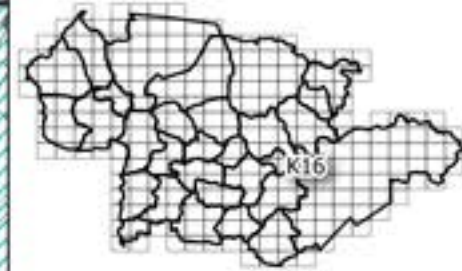
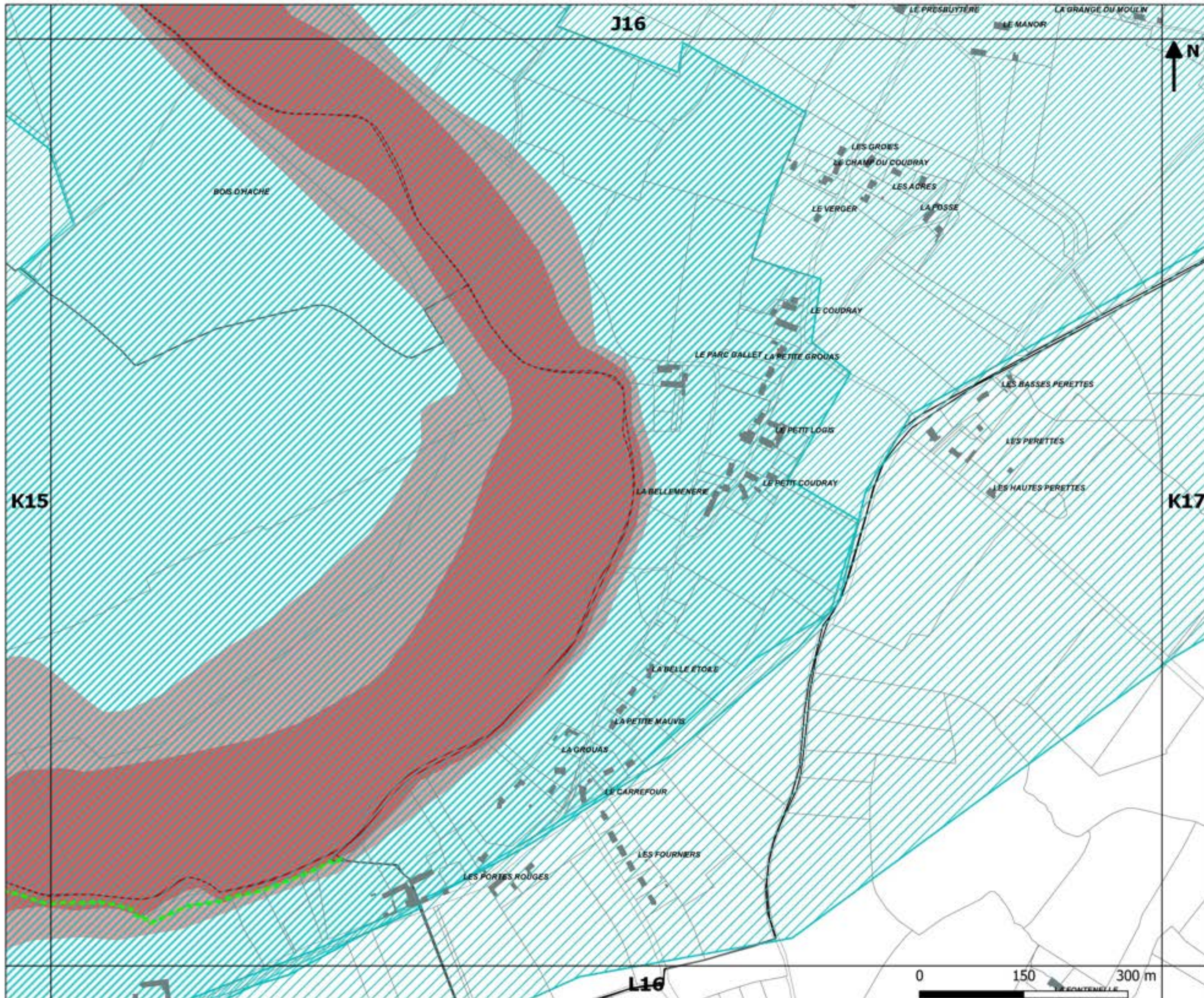
Approbation : 13.02.2020

Arrêt de projet de la
Révision n°1 : 13.10.2022

- Pièce n°6
- Annexes documentaires
- 6.2 Pièces graphiques
- 6.2.1 Servitudes d'utilité
publique

Département Aménagement &
Développement
Service Planification Prospectives





**PLAN LOCAL D'URBANISME
INTERCOMMUNAL**

Approbation : 13.02.2020

Arrêt de projet de la
Révision n°1 : 13.10.2022

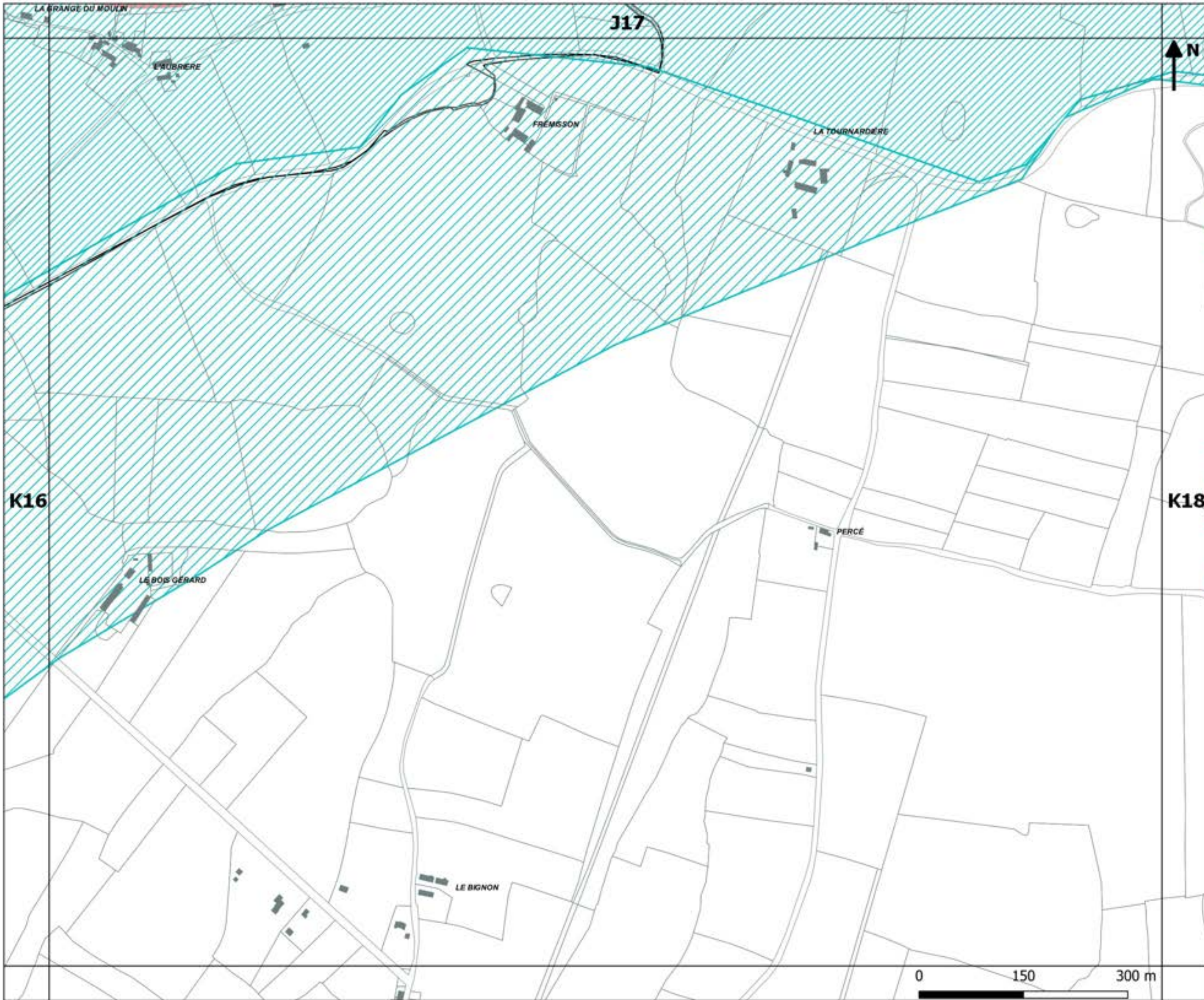
Pièce n°6
Annexes documentaires

6.2 Pièces graphiques

6.2.1 Servitudes d'utilité
publique

Département Aménagement &
Développement
Service Planification Prospectives





**PLAN LOCAL D'URBANISME
INTERCOMMUNAL**

Approbation : 13.02.2020

Arrêt de projet de la
Révision n°1 : 13.10.2022

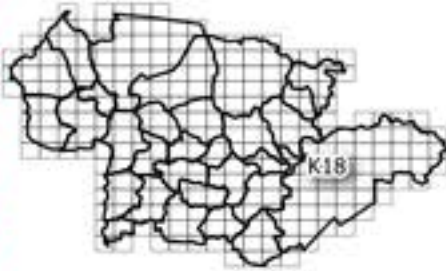
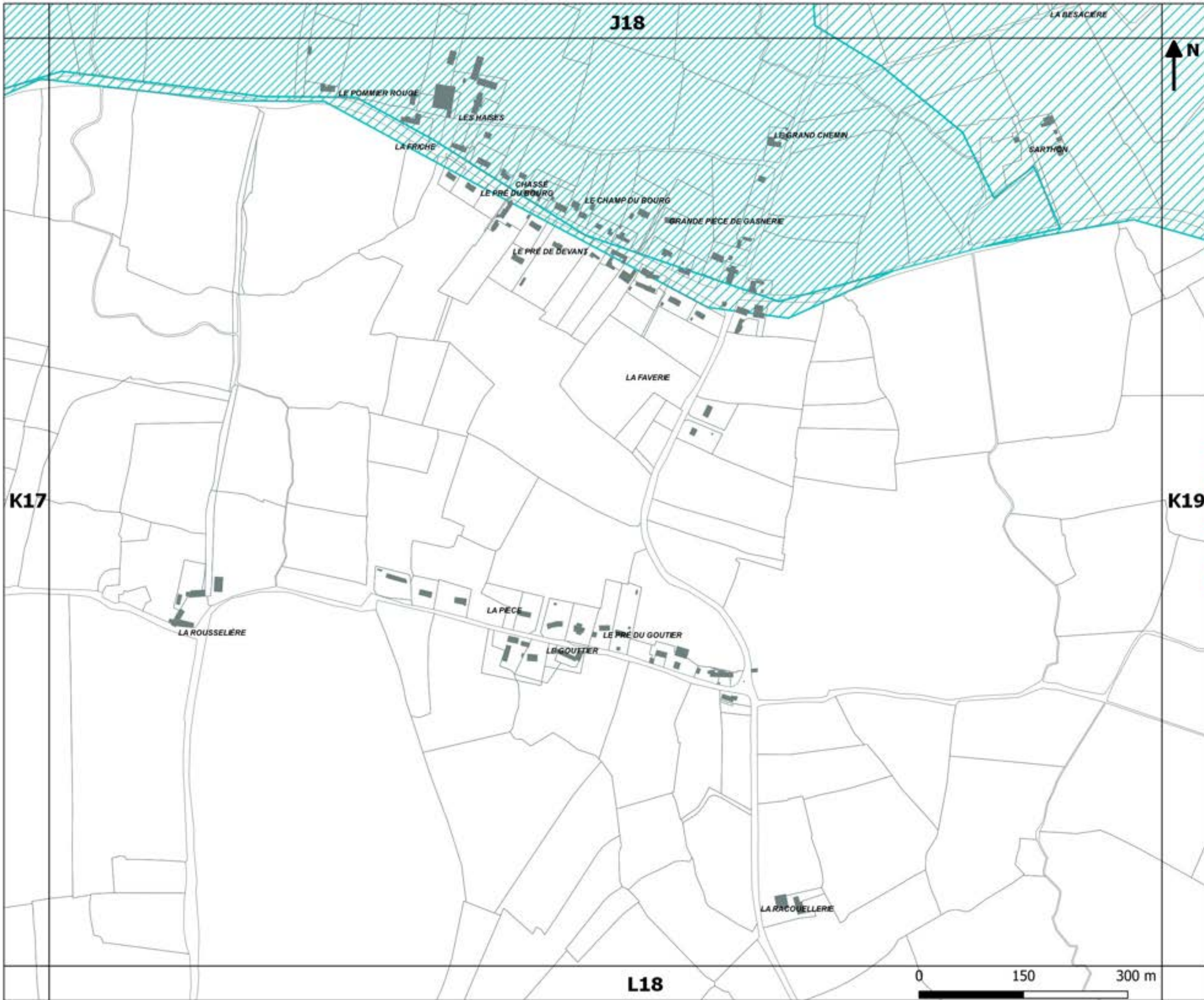
Pièce n°6
Annexes documentaires

6.2 Pièces graphiques

6.2.1 Servitudes d'utilité
publique

Département Aménagement &
Développement
Service Planification Prospectives





**PLAN LOCAL D'URBANISME
INTERCOMMUNAL**

Approbation : 13.02.2020

Arrêt de projet de la
Révision n°1 : 13.10.2022

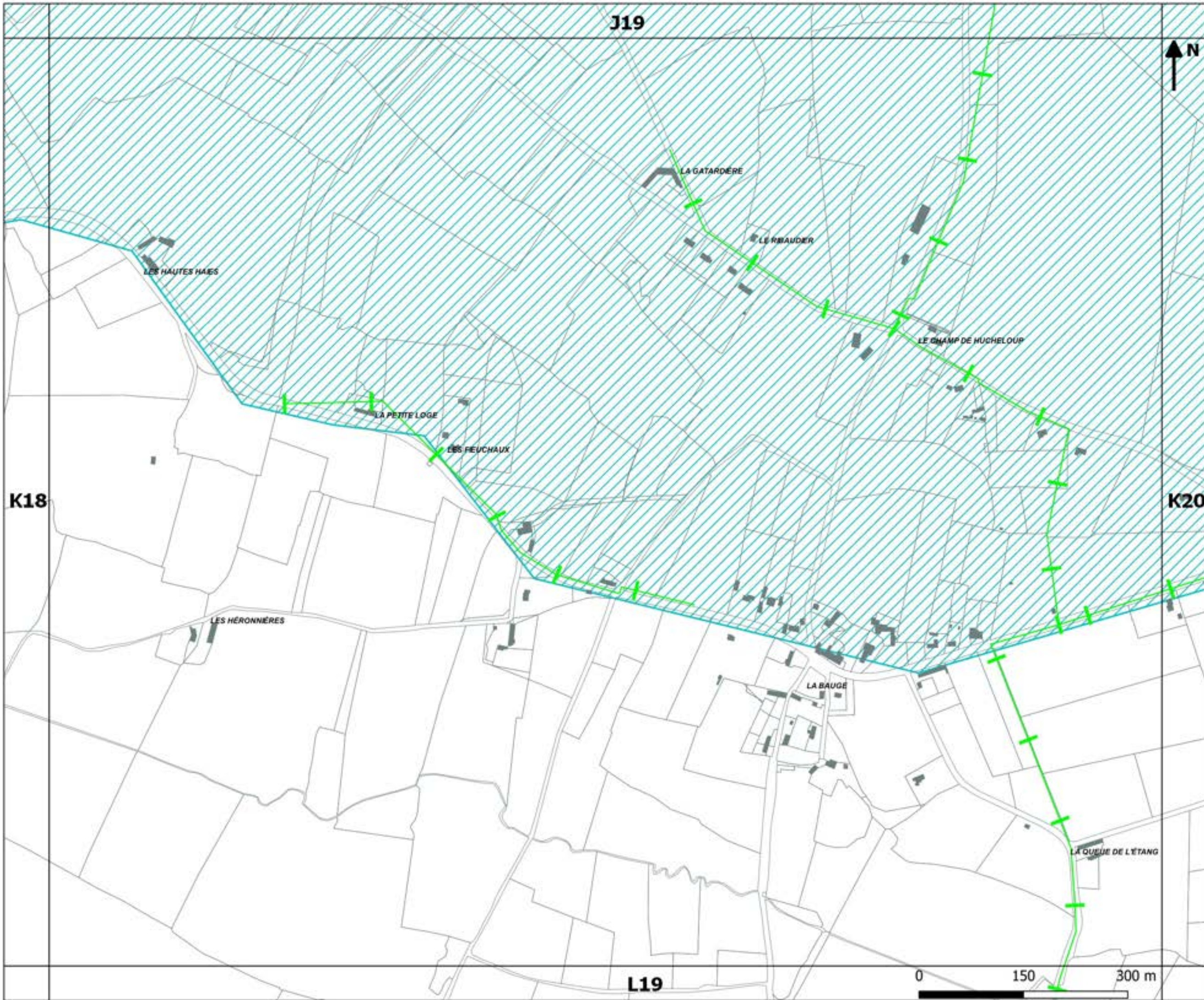
Pièce n°6
Annexes documentaires

6.2 Pièces graphiques

6.2.1 Servitudes d'utilité
publique

Département Aménagement &
Développement
Service Planification Prospectives





**PLAN LOCAL D'URBANISME
INTERCOMMUNAL**

Approbation : 13.02.2020

Arrêt de projet de la
Révision n°1 : 13.10.2022

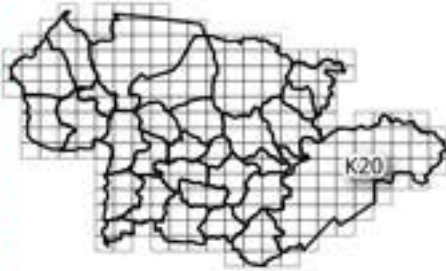
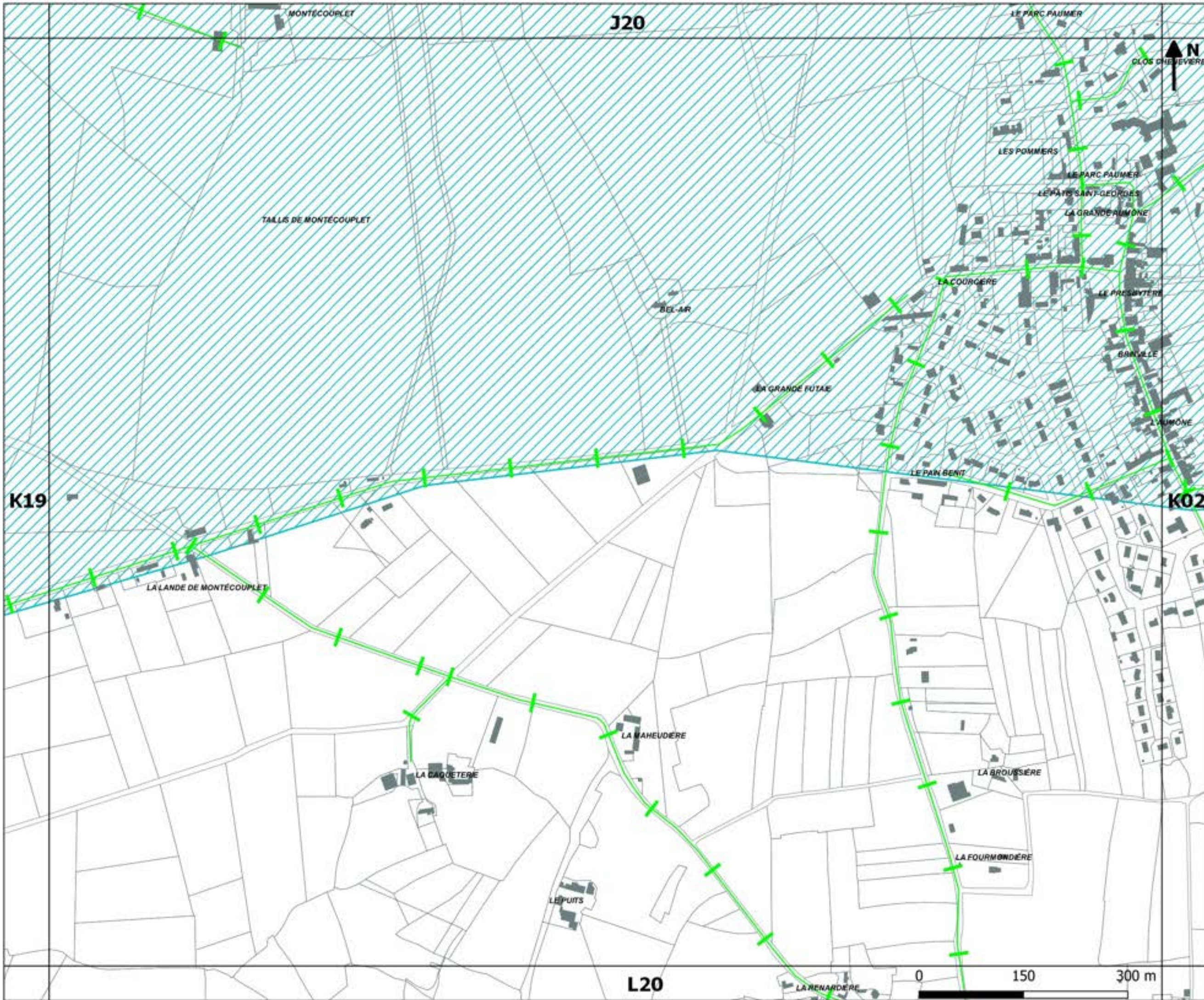
Pièce n°6
Annexes documentaires

6.2 Pièces graphiques

6.2.1 Servitudes d'utilité
publique

Département Aménagement &
Développement
Service Planification Prospectives





**PLAN LOCAL D'URBANISME
INTERCOMMUNAL**

Approbation : 13.02.2020

Arrêt de projet de la
Révision n°1 : 13.10.2022

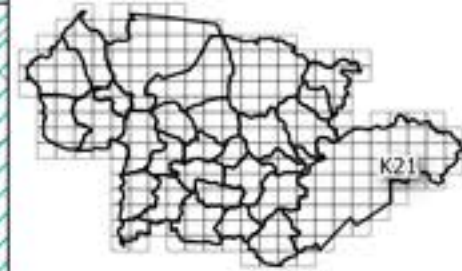
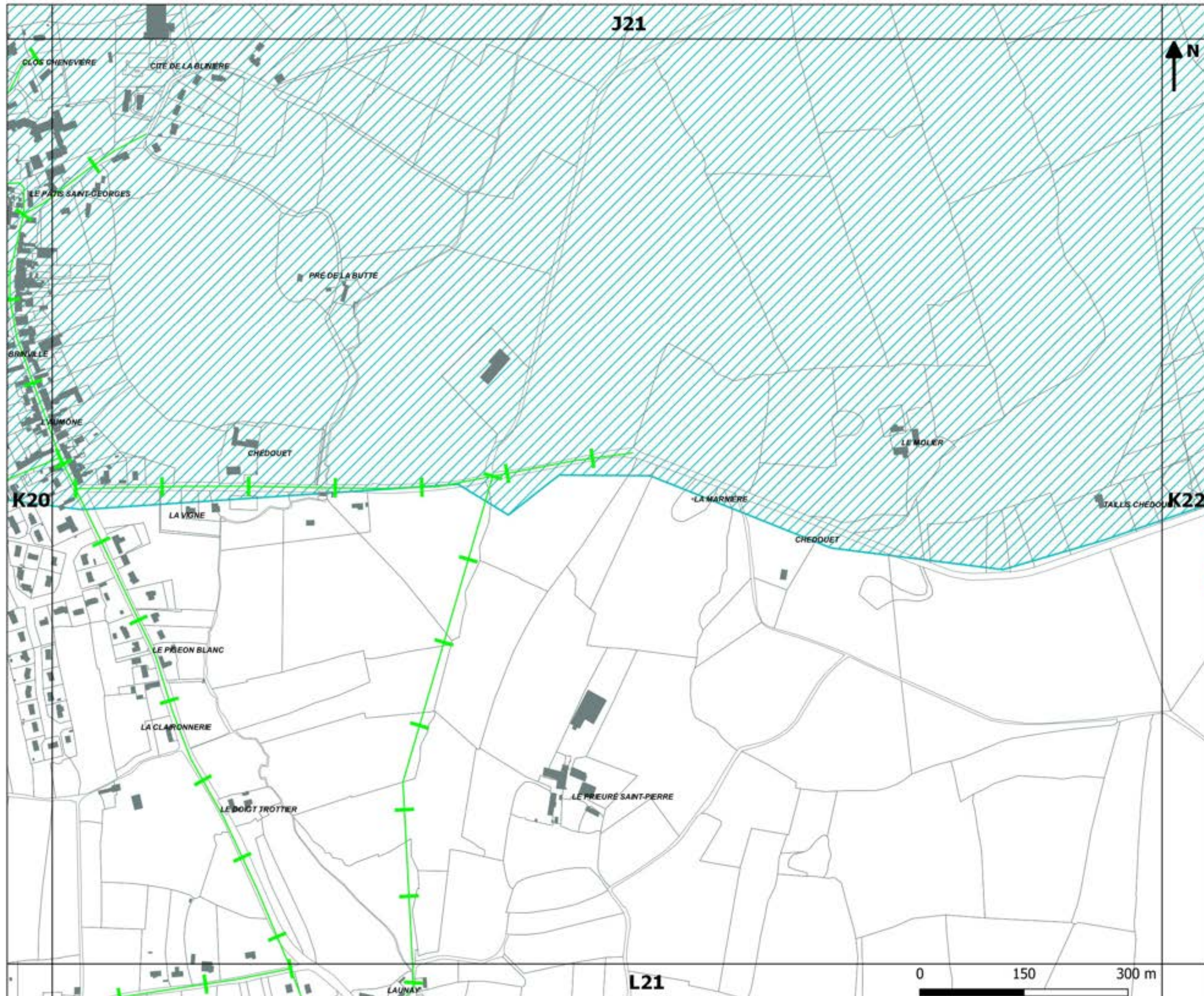
Pièce n°6
Annexes documentaires

6.2 Pièces graphiques

6.2.1 Servitudes d'utilité
publique

Département Aménagement &
Développement
Service Planification Prospectives





**PLAN LOCAL D'URBANISME
INTERCOMMUNAL**

Approbation : 13.02.2020

Arrêt de projet de la
Révision n°1 : 13.10.2022

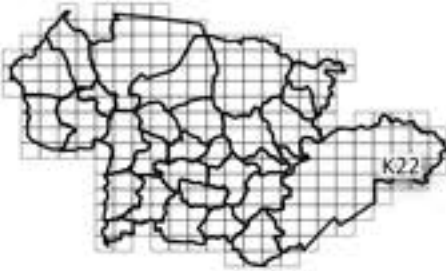
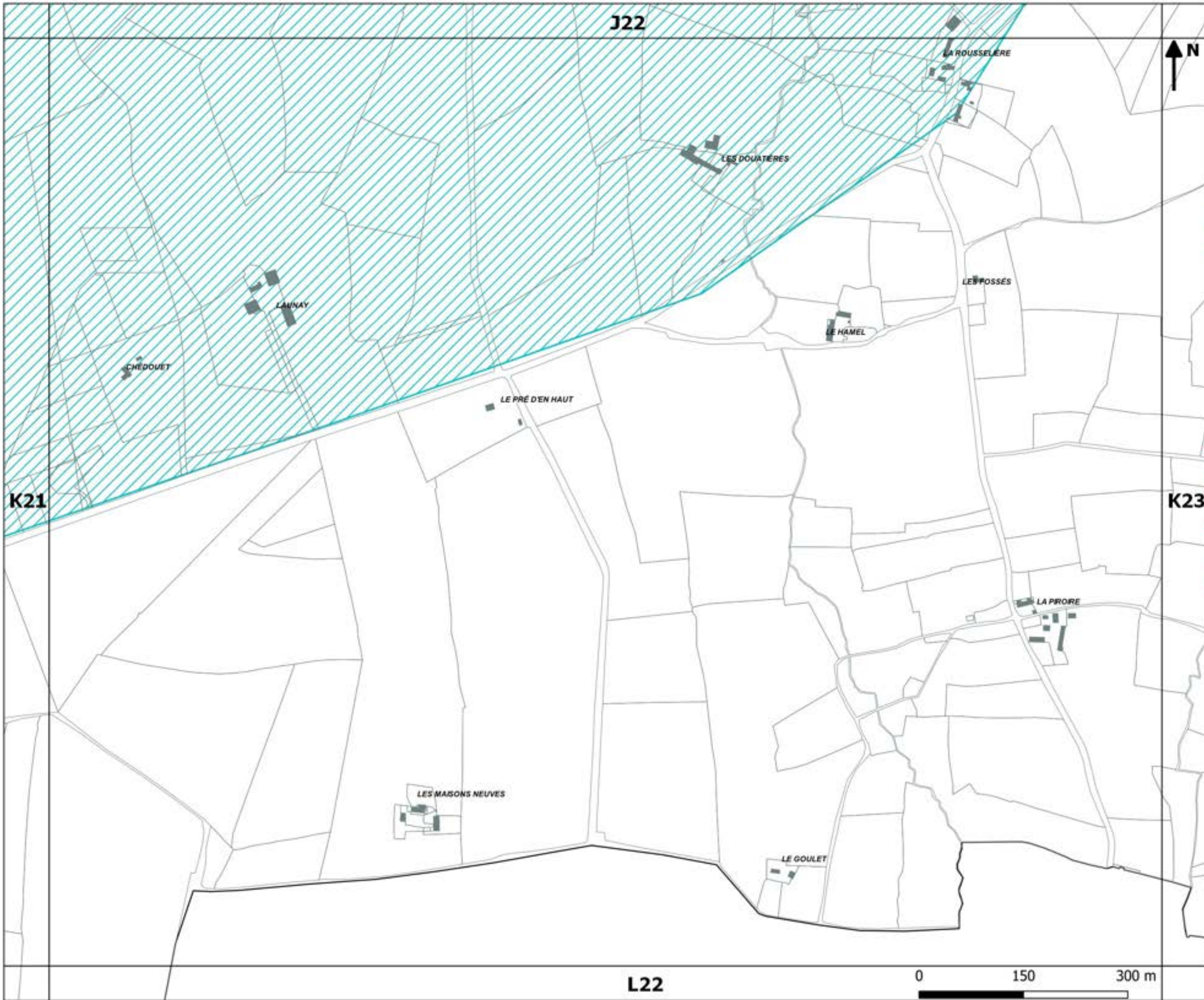
Pièce n°6
Annexes documentaires

6.2 Pièces graphiques

6.2.1 Servitudes d'utilité
publique

Département Aménagement &
Développement
Service Planification Prospectives





**PLAN LOCAL D'URBANISME
INTERCOMMUNAL**

Approbation : 13.02.2020

Arrêt de projet de la
Révision n°1 : 13.10.2022

Pièce n°6
Annexes documentaires

6.2 Pièces graphiques

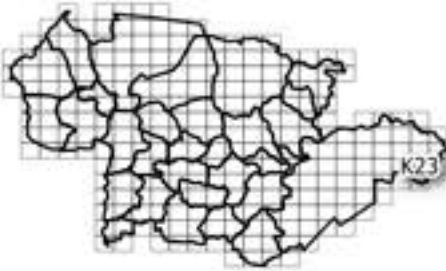
6.2.1 Servitudes d'utilité
publique

Département Aménagement &
Développement
Service Planification Prospectives



L22

K22



**PLAN LOCAL D'URBANISME
INTERCOMMUNAL**

Approbation : 13.02.2020


Arrêt de projet de la
Révision n°1 : 13.10.2022

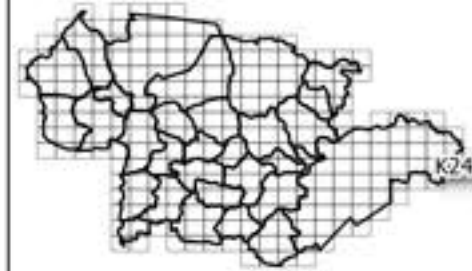
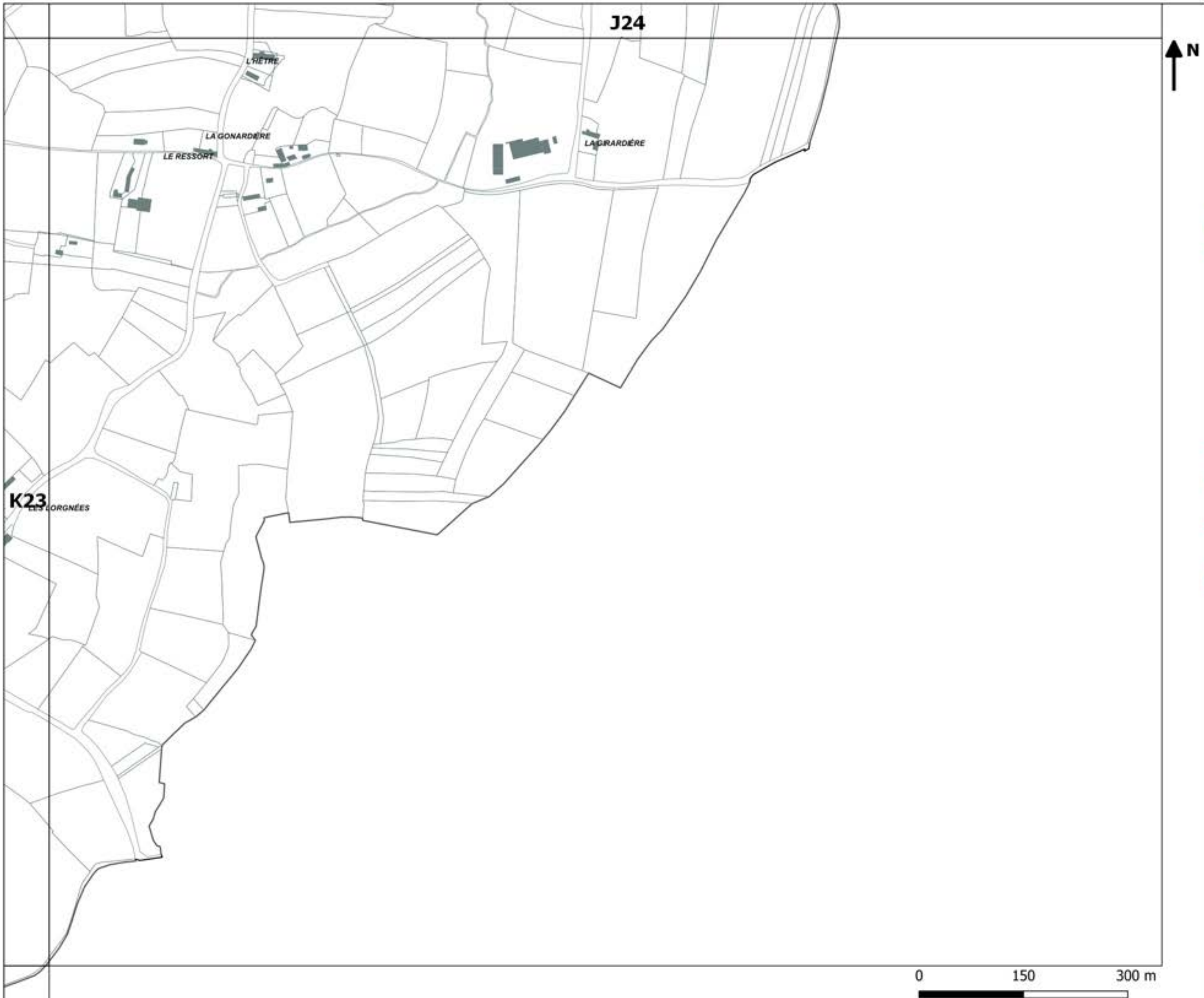
Pièce n°6
Annexes documentaires

6.2 Pièces graphiques

6.2.1 Servitudes d'utilité
publique

Département Aménagement &
Développement
Service Planification Prospectives





**PLAN LOCAL D'URBANISME
INTERCOMMUNAL**

Approbation : 13.02.2020

Arrêt de projet de la
Révision n°1 : 13.10.2022

Pièce n°6
Annexes documentaires

6.2 Pièces graphiques

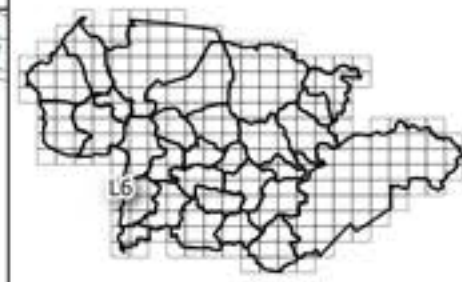
6.2.1 Servitudes d'utilité
publique

Département Aménagement &
Développement
Service Planification Prospectives



0 150 300 m

K6



**PLAN LOCAL D'URBANISME
INTERCOMMUNAL**

Approbation : 13.02.2020

Arrêt de projet de la
Révision n°1 : 13.10.2022

Pièce n°6
Annexes documentaires

6.2 Pièces graphiques

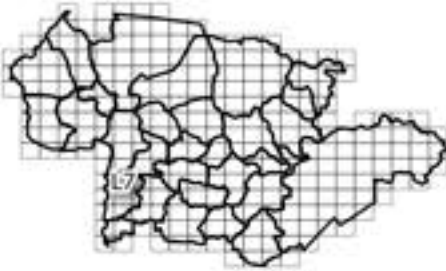
6.2.1 Servitudes d'utilité
publique



Département Aménagement &
Développement
Service Planification Prospectives



L6



**PLAN LOCAL D'URBANISME
INTERCOMMUNAL**

Approbation : 13.02.2020


Arrêt de projet de la
Révision n°1 : 13.10.2022

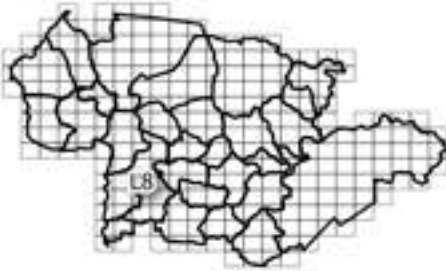
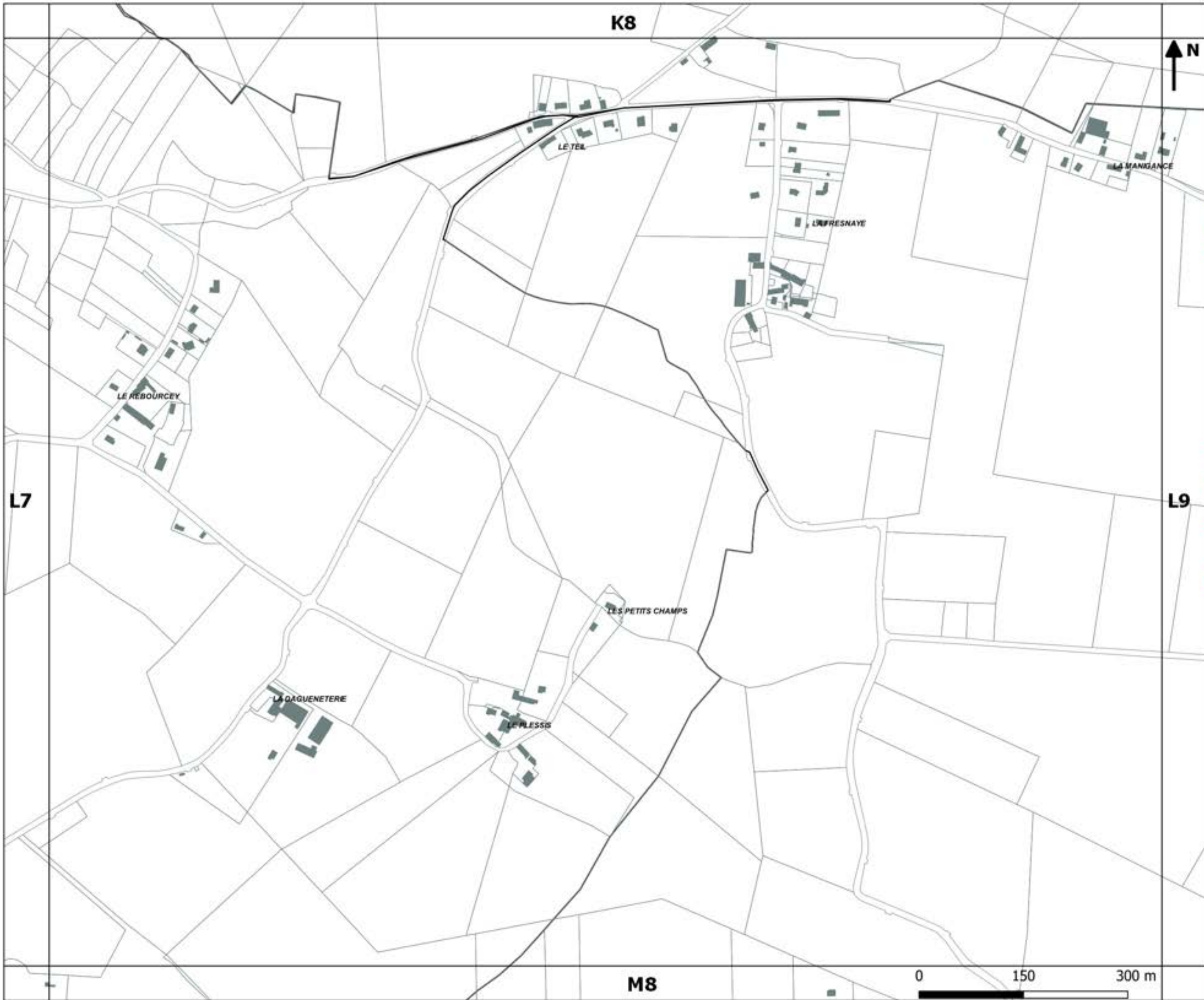
Pièce n°6
Annexes documentaires

6.2 Pièces graphiques

6.2.1 Servitudes d'utilité
publique

Département Aménagement &
Développement
Service Planification Prospectives





**PLAN LOCAL D'URBANISME
INTERCOMMUNAL**

Approbation : 13.02.2020


Arrêt de projet de la
Révision n°1 : 13.10.2022

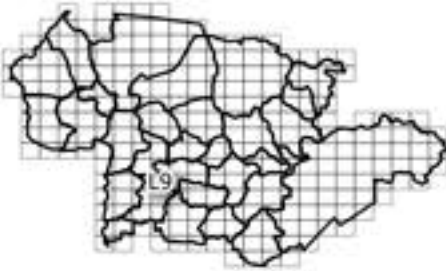
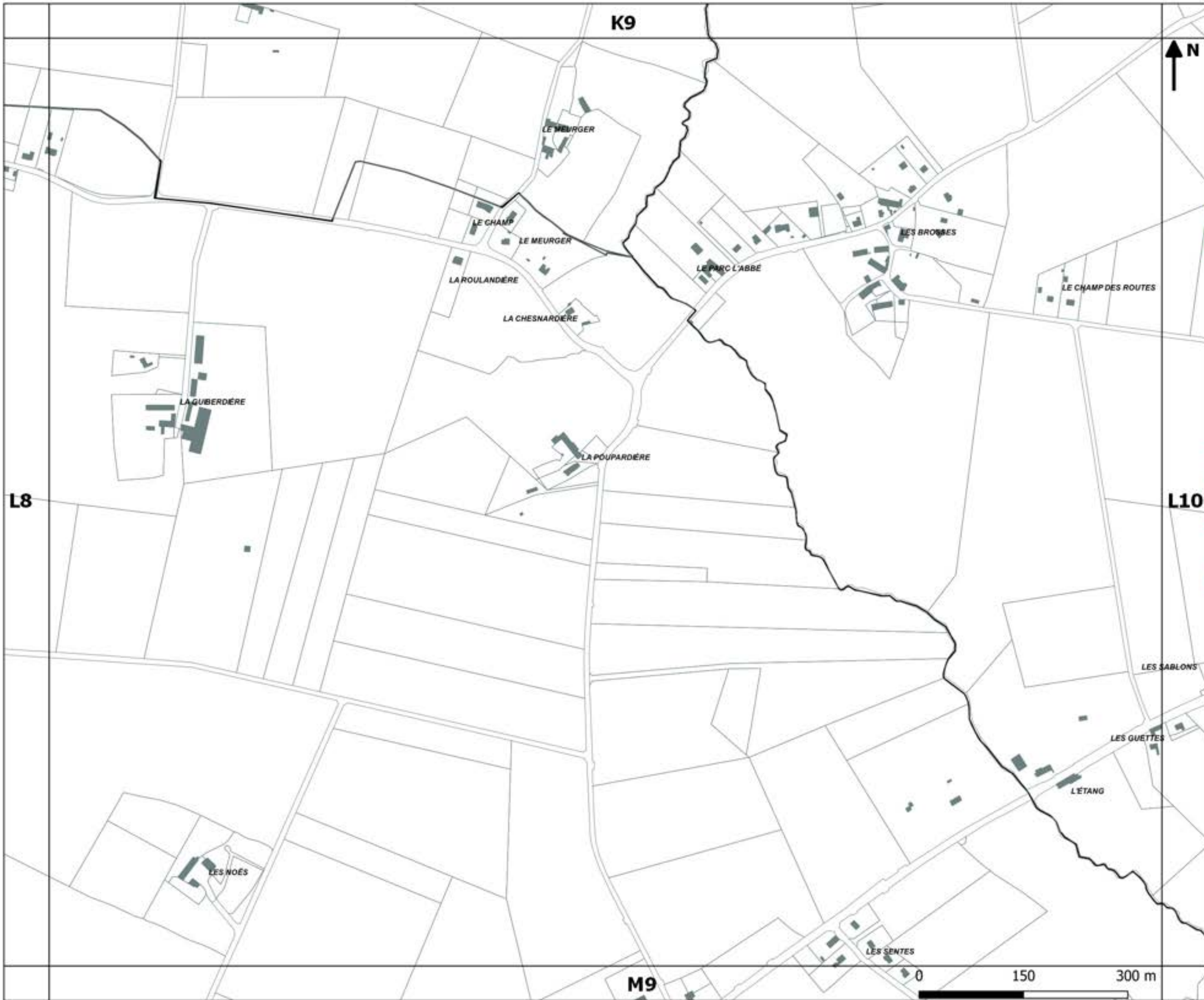
Pièce n°6
Annexes documentaires

6.2 Pièces graphiques

6.2.1 Servitudes d'utilité
publique

Département Aménagement &
Développement
Service Planification Prospectives





**PLAN LOCAL D'URBANISME
INTERCOMMUNAL**

Approbation : 13.02.2020

Arrêt de projet de la
Révision n°1 : 13.10.2022

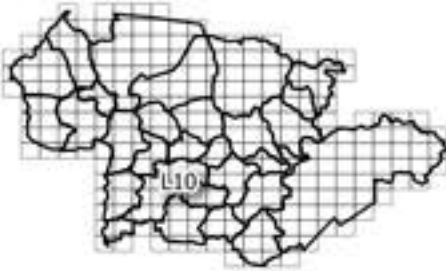
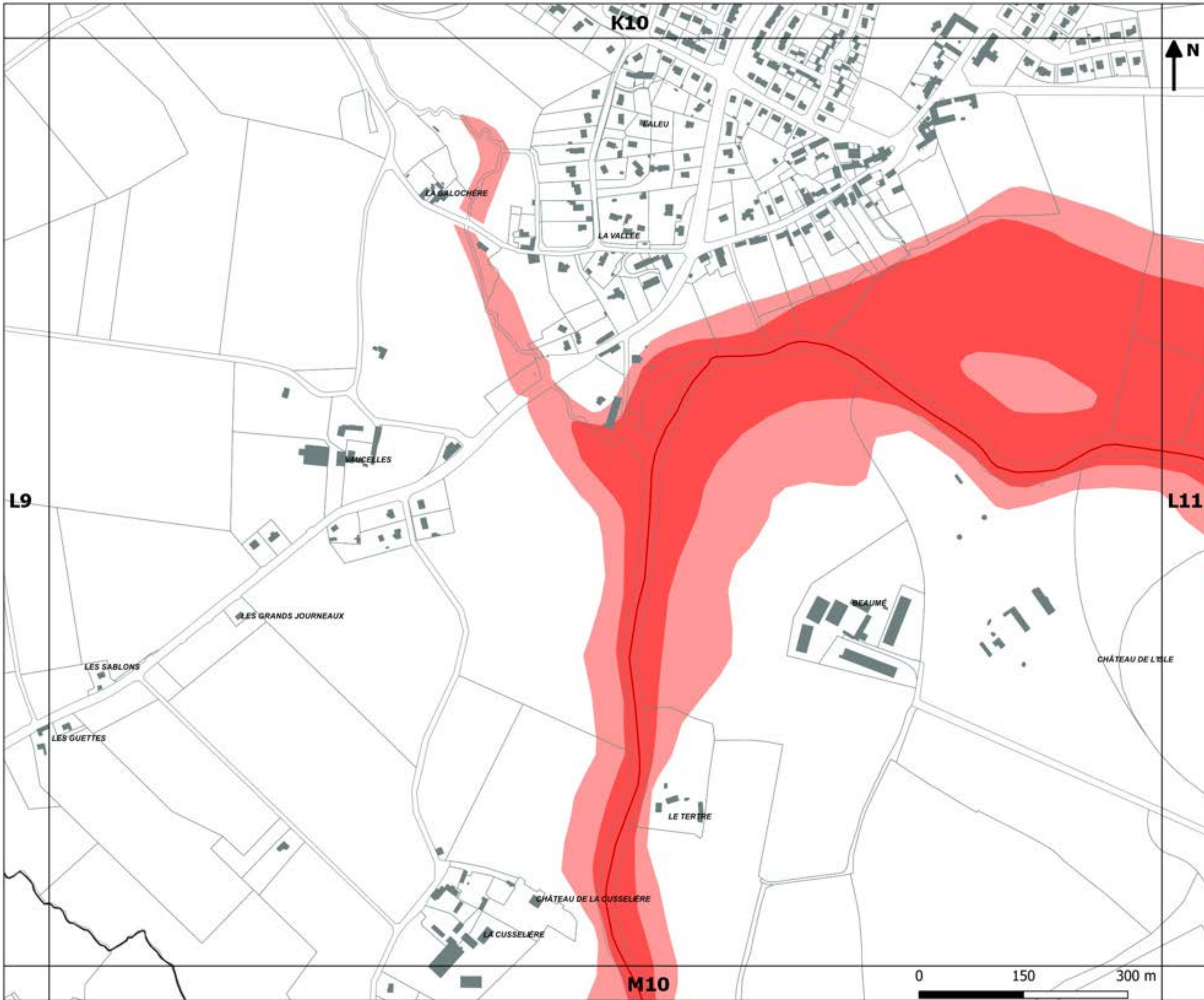
Pièce n°6
Annexes documentaires

6.2 Pièces graphiques

6.2.1 Servitudes d'utilité
publique

Département Aménagement &
Développement
Service Planification Prospectives





**PLAN LOCAL D'URBANISME
INTERCOMMUNAL**

Approbation : 13.02.2020


Arrêt de projet de la
Révision n°1 : 13.10.2022

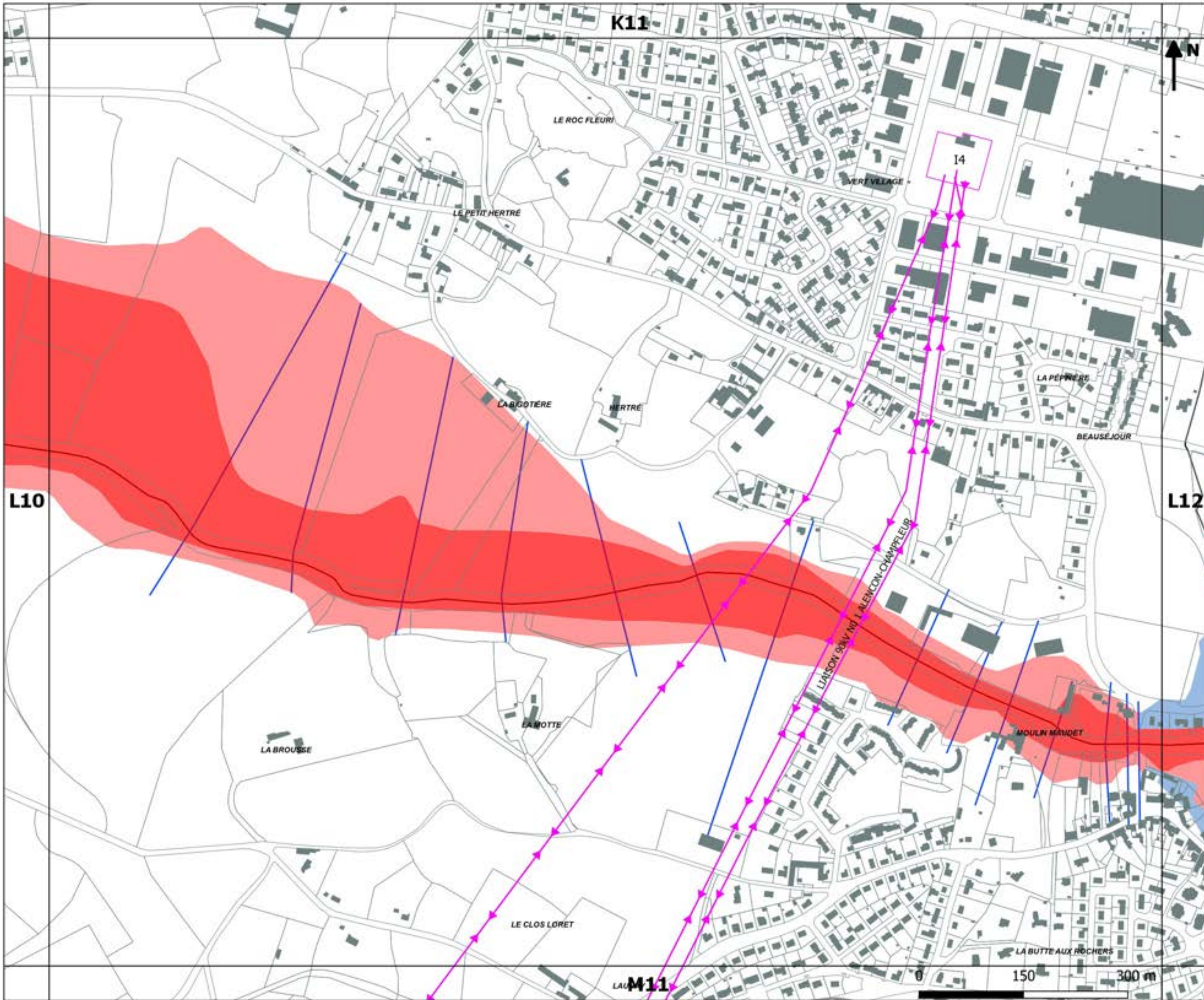
Pièce n°6
Annexes documentaires

6.2 Pièces graphiques

6.2.1 Servitudes d'utilité
publique

Département Aménagement &
Développement
Service Planification Prospectives





**PLAN LOCAL D'URBANISME
INTERCOMMUNAL**

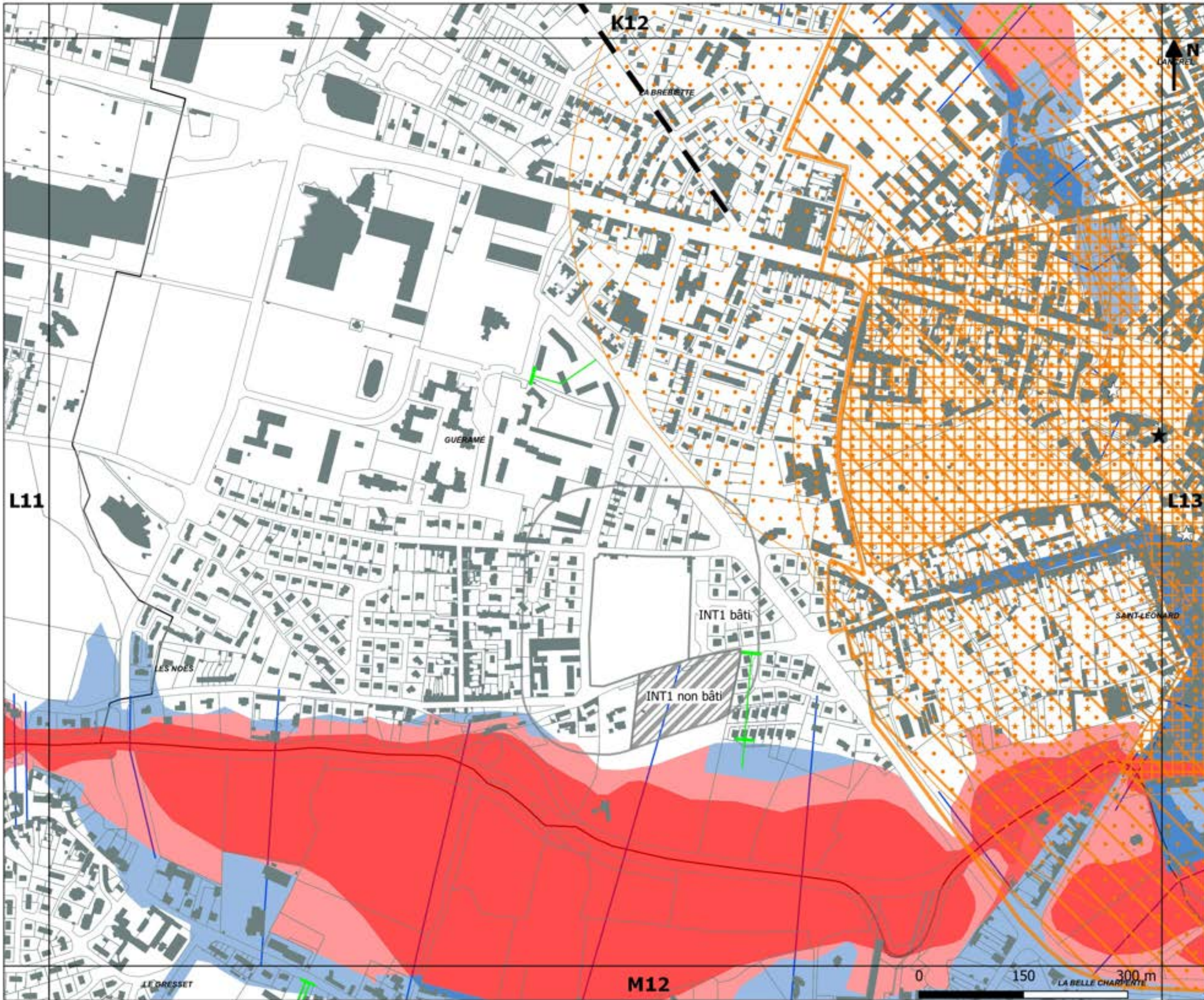
Approbation : 13.02.2020

Arrêt de projet de la
Révision n°1 : 13.10.2022

- Pièce n°6
- Annexes documentaires
- 6.2 Pièces graphiques
- 6.2.1 Servitudes d'utilité
publique

Département Aménagement &
Développement
Service Planification Prospectives





**PLAN LOCAL D'URBANISME
INTERCOMMUNAL**

Approbation : 13.02.2020

Arrêt de projet de la
Révision n°1 : 13.10.2022

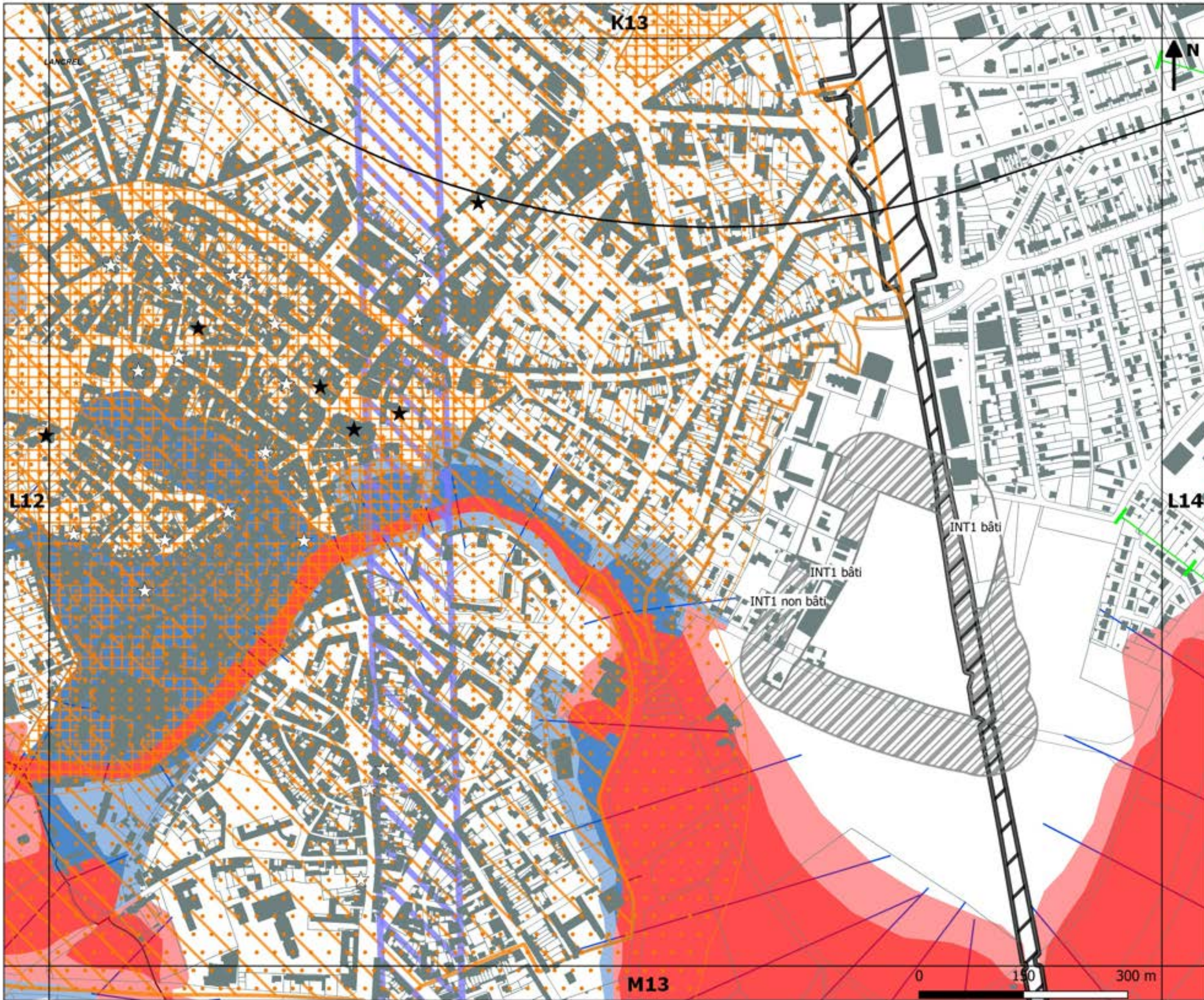
Pièce n°6
Annexes documentaires

6.2 Pièces graphiques

6.2.1 Servitudes d'utilité
publique

Département Aménagement &
Développement
Service Planification Prospectives





**PLAN LOCAL D'URBANISME
INTERCOMMUNAL**

Approbation : 13.02.2020

Arrêt de projet de la
Révision n°1 : 13.10.2022

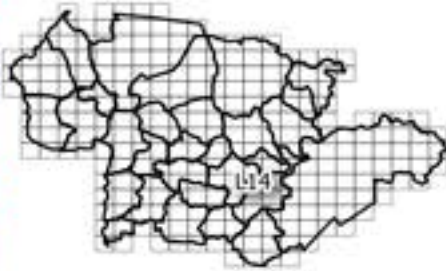
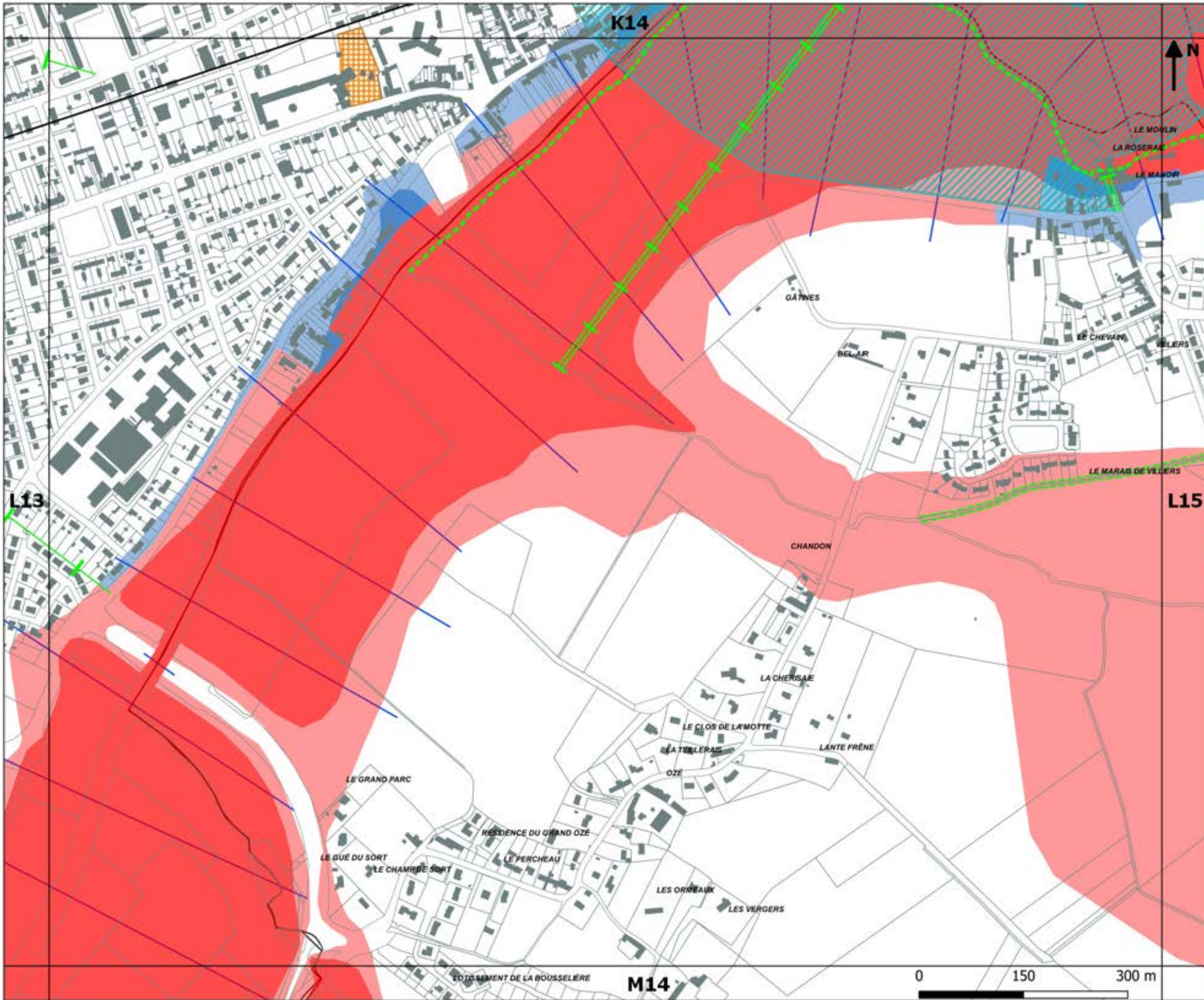
Pièce n°6
Annexes documentaires

6.2 Pièces graphiques

6.2.1 Servitudes d'utilité
publique

Département Aménagement &
Développement
Service Planification Prospectives





PLAN LOCAL D'URBANISME INTERCOMMUNAL

Approbation : 13.02.2020

Arrêt de projet de la Révision n°1 : 13.10.2022

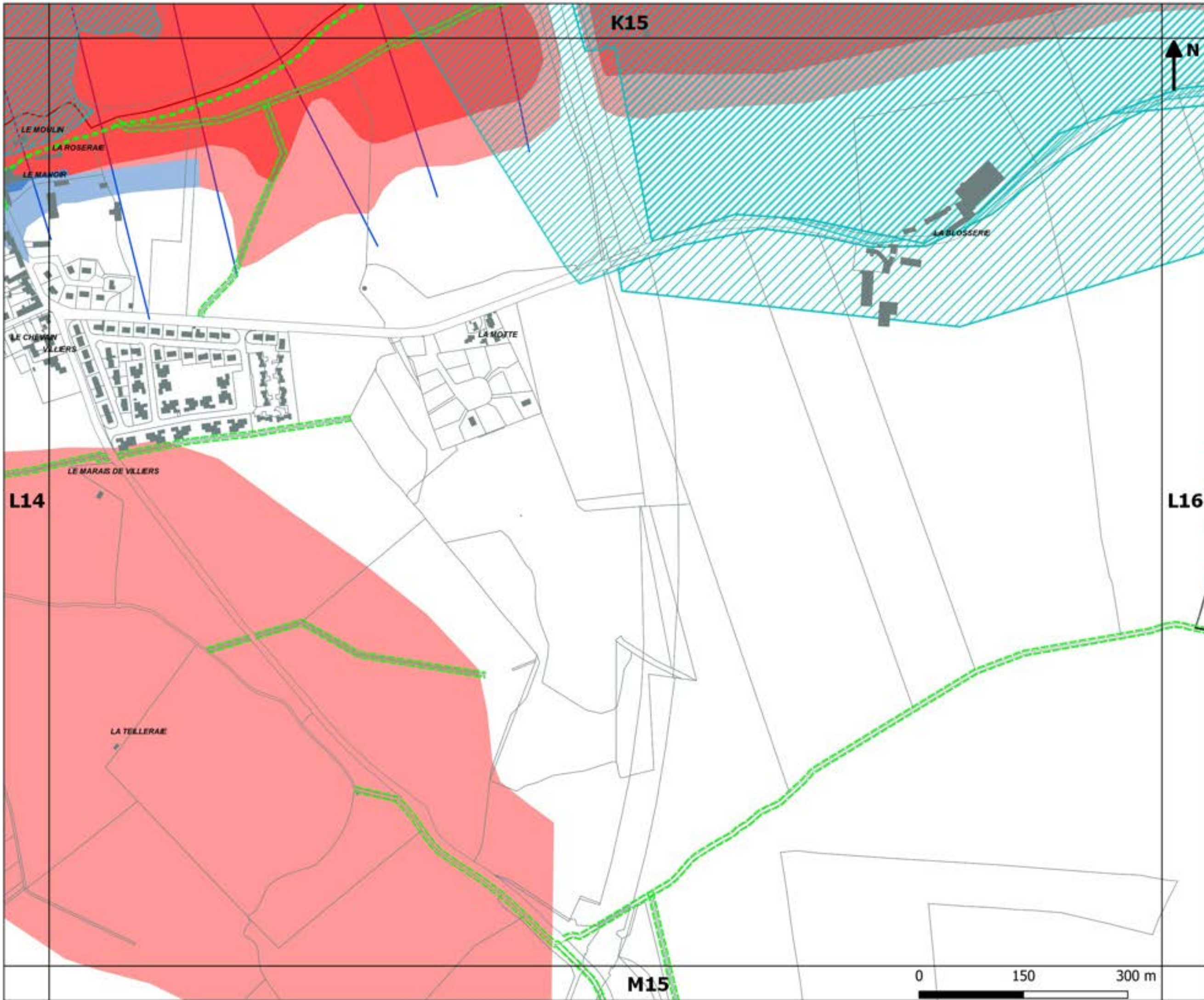
Pièce n°6
Annexes documentaires

6.2 Pièces graphiques

6.2.1 Servitudes d'utilité publique

Département Aménagement & Développement
Service Planification Prospectives





**PLAN LOCAL D'URBANISME
INTERCOMMUNAL**

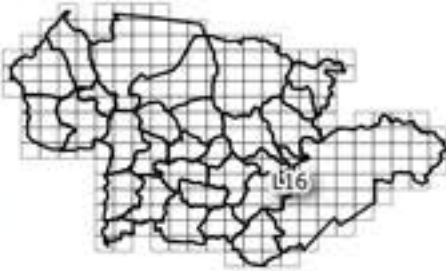
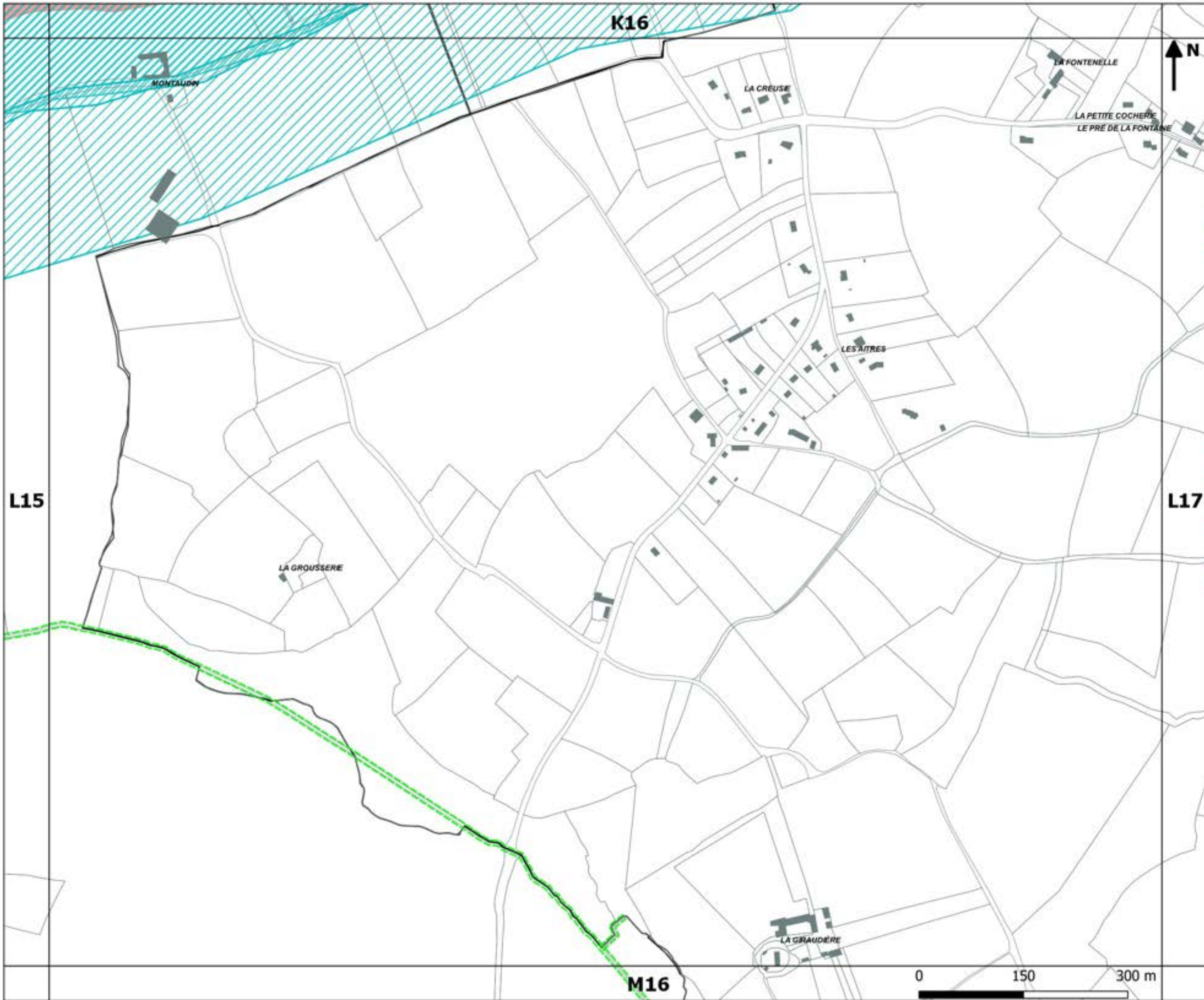
Approbation : 13.02.2020

Arrêt de projet de la
Révision n°1 : 13.10.2022

- Pièce n°6
- Annexes documentaires
- 6.2 Pièces graphiques
- 6.2.1 Servitudes d'utilité publique

Département Aménagement &
Développement
Service Planification Prospectives





**PLAN LOCAL D'URBANISME
INTERCOMMUNAL**

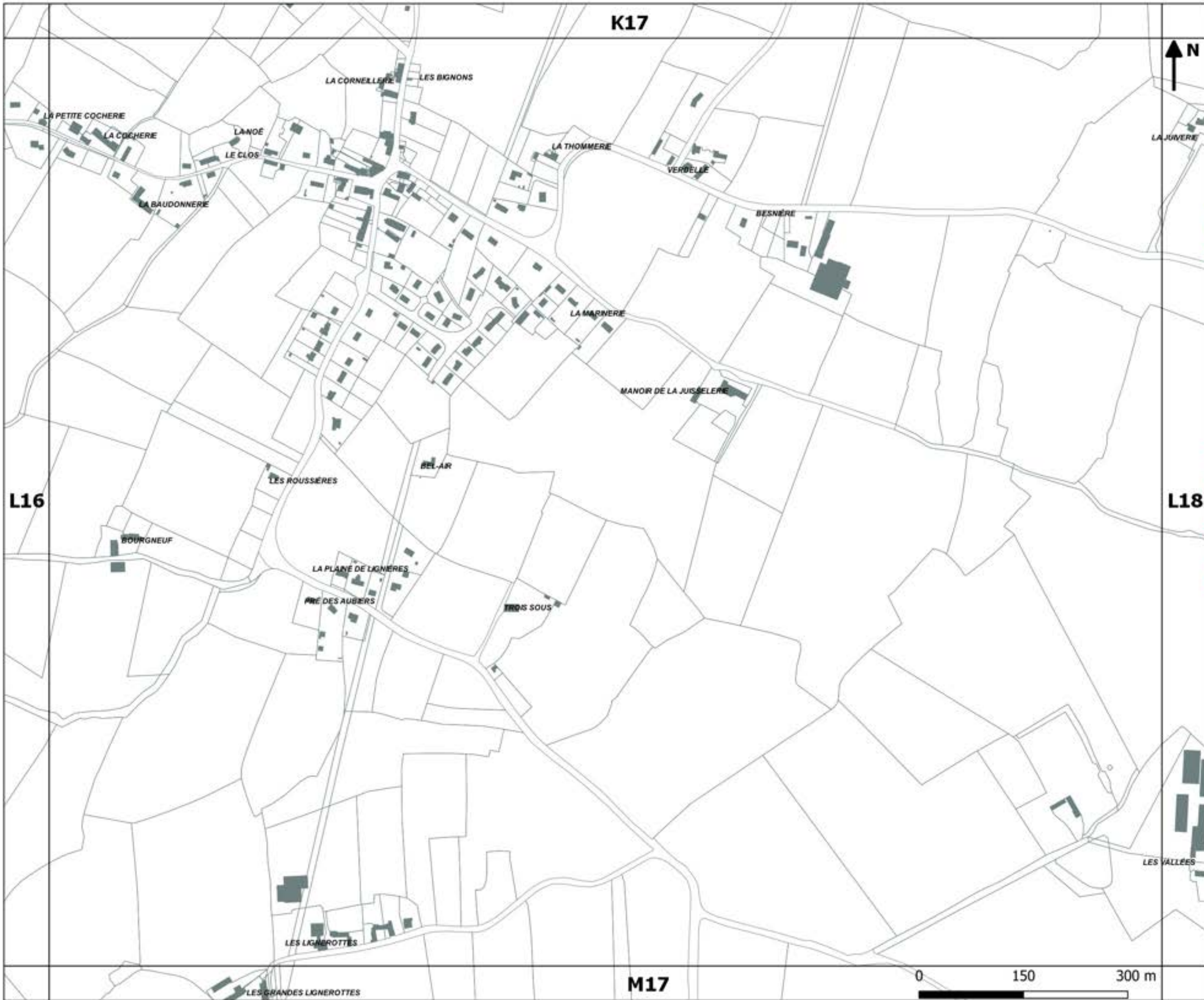
Approbation : 13.02.2020

Arrêt de projet de la
Révision n°1 : 13.10.2022

Pièce n°6
Annexes documentaires
6.2 Pièces graphiques
6.2.1 Servitudes d'utilité
publique

Département Aménagement &
Développement
Service Planification Prospectives





**PLAN LOCAL D'URBANISME
INTERCOMMUNAL**

Approbation : 13.02.2020


Arrêt de projet de la
Révision n°1 : 13.10.2022

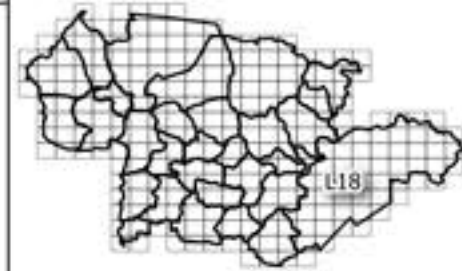
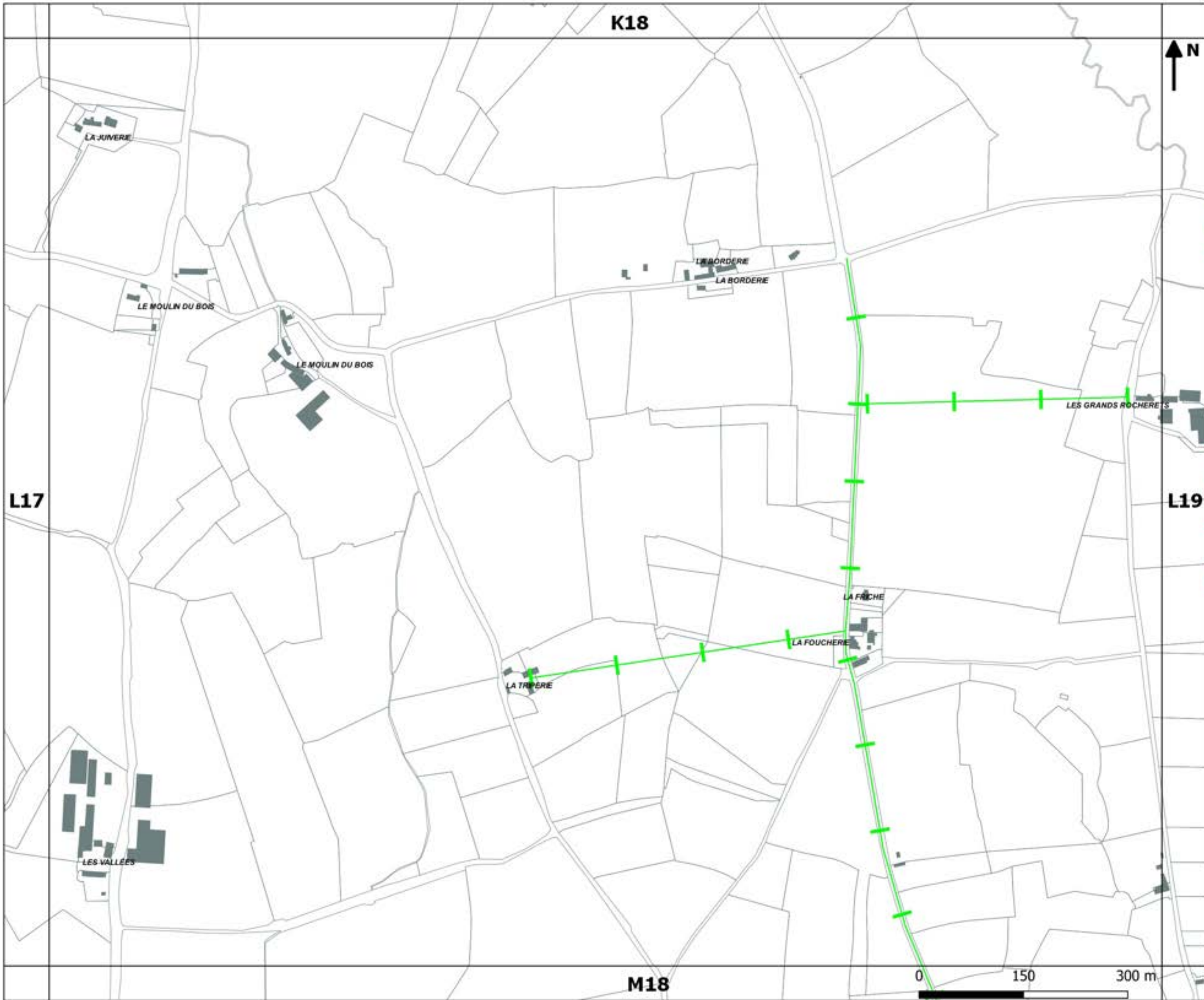
Pièce n°6
Annexes documentaires

6.2 Pièces graphiques

6.2.1 Servitudes d'utilité
publique

Département Aménagement &
Développement
Service Planification Prospectives






**PLAN LOCAL D'URBANISME
INTERCOMMUNAL**

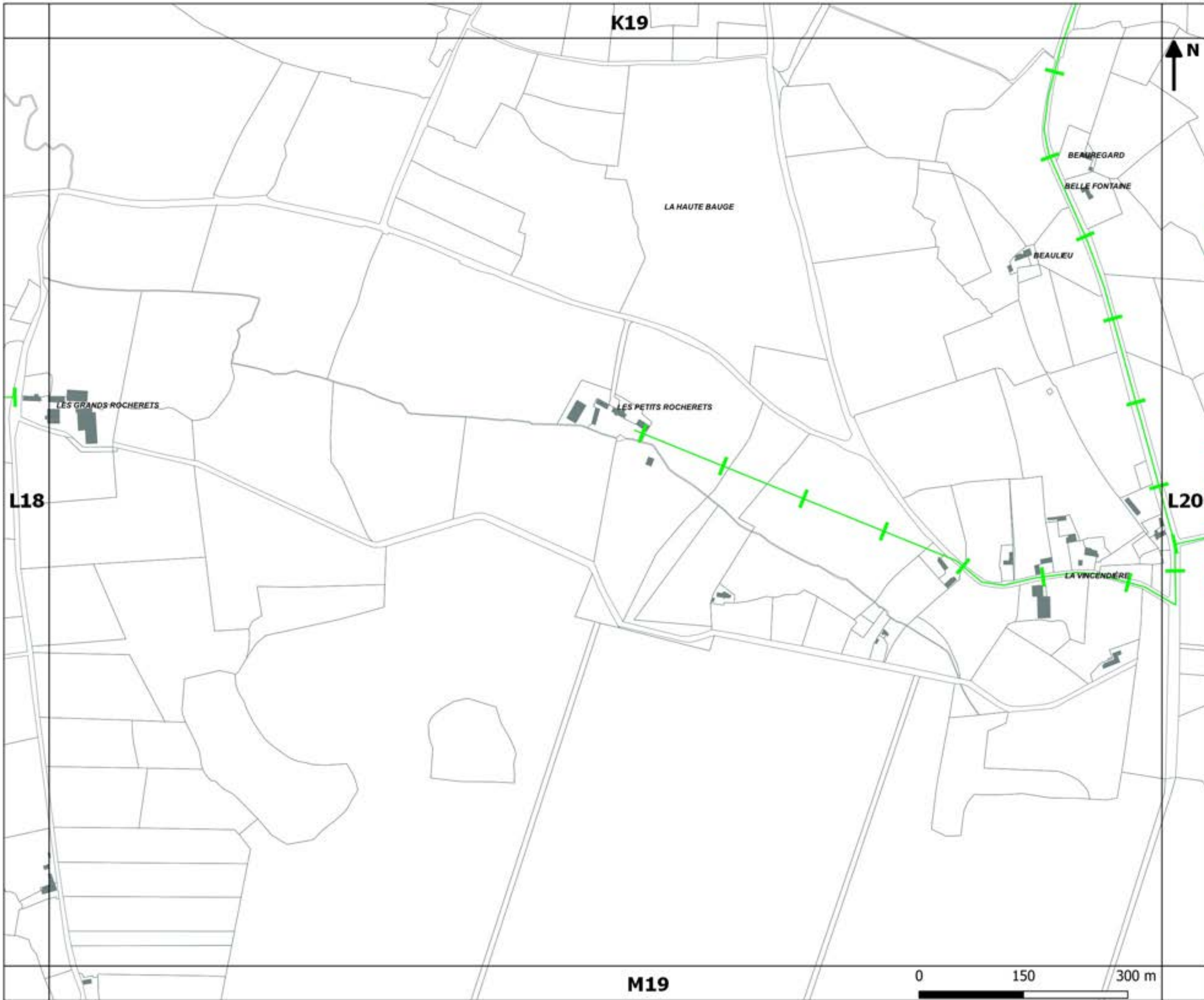
Approbation : 13.02.2020

Arrêt de projet de la
Révision n°1 : 13.10.2022

Pièce n°6
Annexes documentaires
6.2 Pièces graphiques
6.2.1 Servitudes d'utilité
publique

Département Aménagement &
Développement
Service Planification Prospectives





**PLAN LOCAL D'URBANISME
INTERCOMMUNAL**

Approbation : 13.02.2020

Arrêt de projet de la
Révision n°1 : 13.10.2022

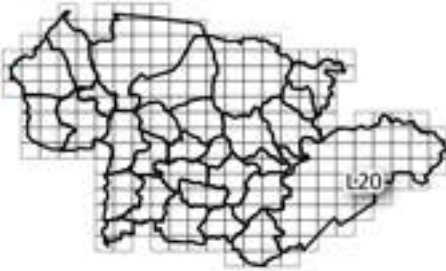
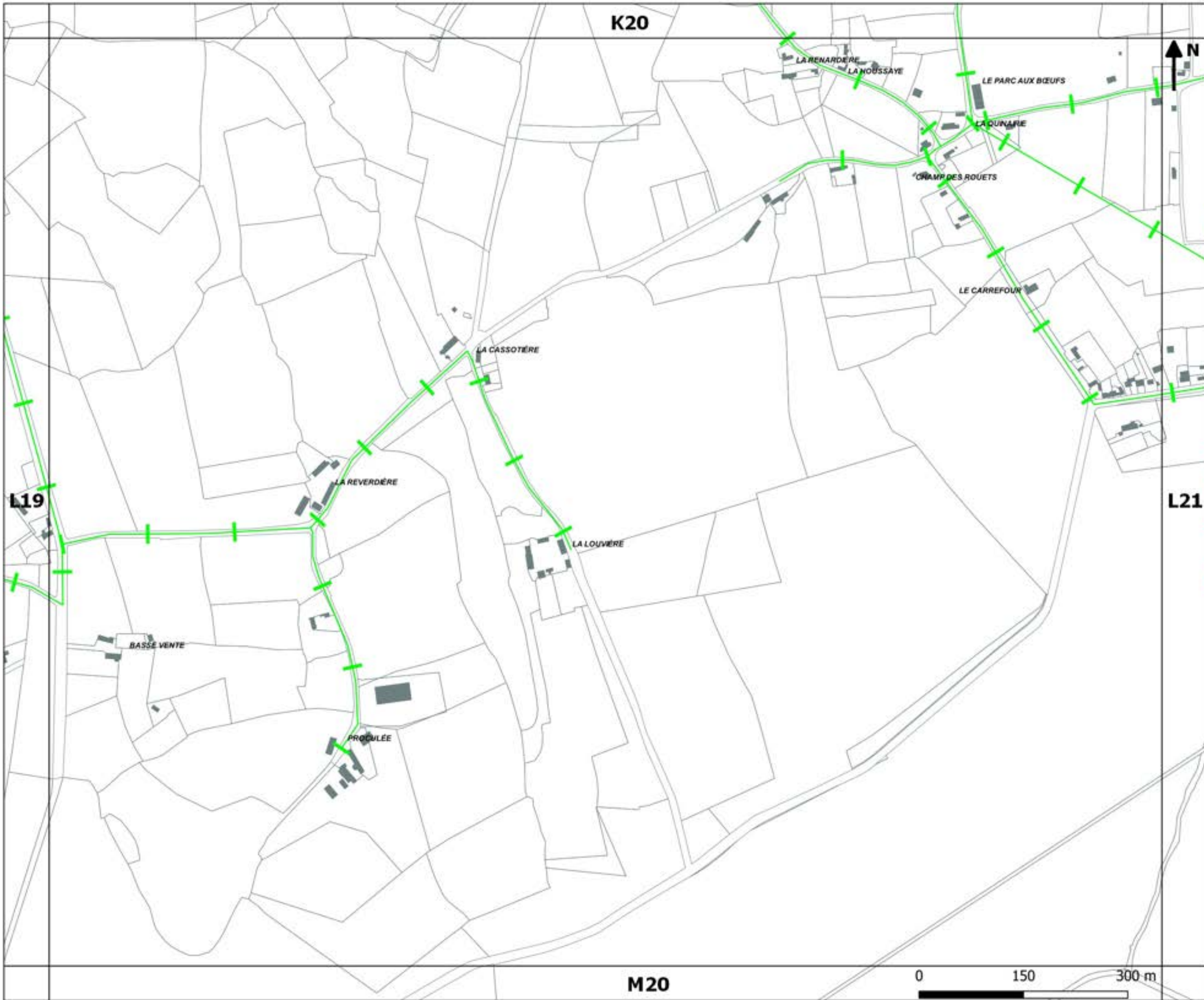
Pièce n°6
Annexes documentaires

6.2 Pièces graphiques

6.2.1 Servitudes d'utilité
publique

Département Aménagement &
Développement
Service Planification Prospectives





**PLAN LOCAL D'URBANISME
INTERCOMMUNAL**

Approbation : 13.02.2020

Arrêt de projet de la
Révision n°1 : 13.10.2022

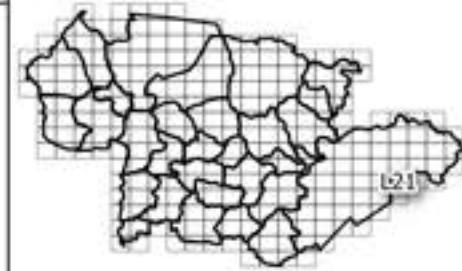
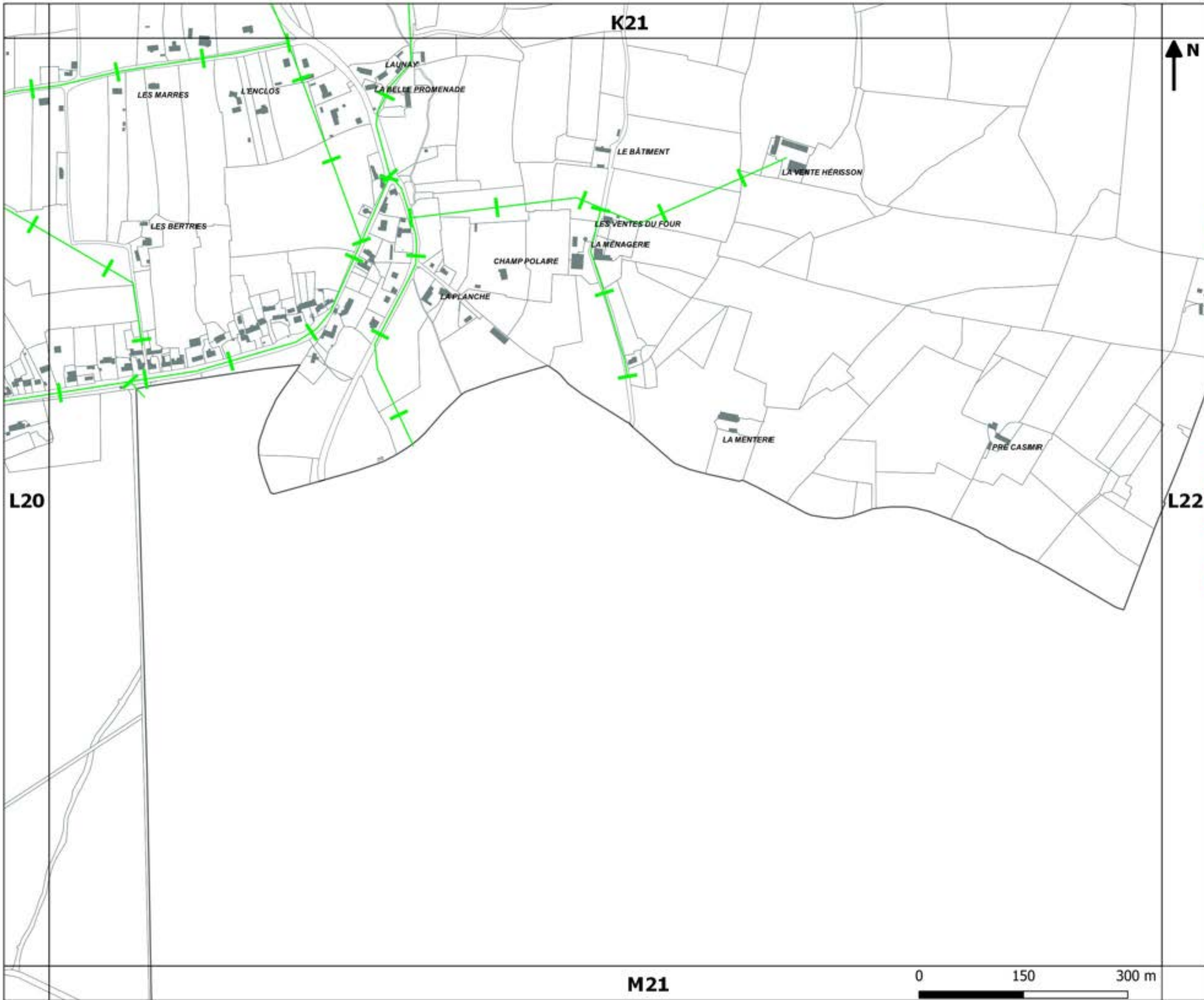
Pièce n°6
Annexes documentaires

6.2 Pièces graphiques

6.2.1 Servitudes d'utilité
publique

Département Aménagement &
Développement
Service Planification Prospectives





PLAN LOCAL D'URBANISME INTERCOMMUNAL

Approbation : 13.02.2020

Arrêt de projet de la Révision n°1 : 13.10.2022

Pièce n°6
Annexes documentaires

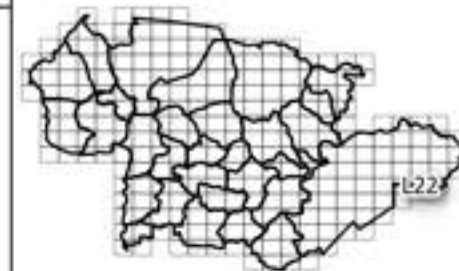
6.2 Pièces graphiques

6.2.1 Servitudes d'utilité publique

Département Aménagement & Développement
Service Planification Prospectives



K22



**PLAN LOCAL D'URBANISME
INTERCOMMUNAL**

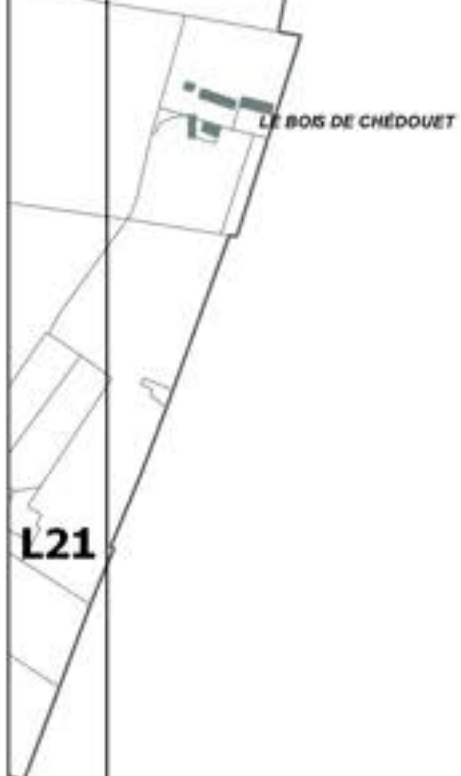
Approbation : 13.02.2020

Arrêt de projet de la
Révision n°1 : 13.10.2022

Pièce n°6
Annexes documentaires

6.2 Pièces graphiques

6.2.1 Servitudes d'utilité
publique

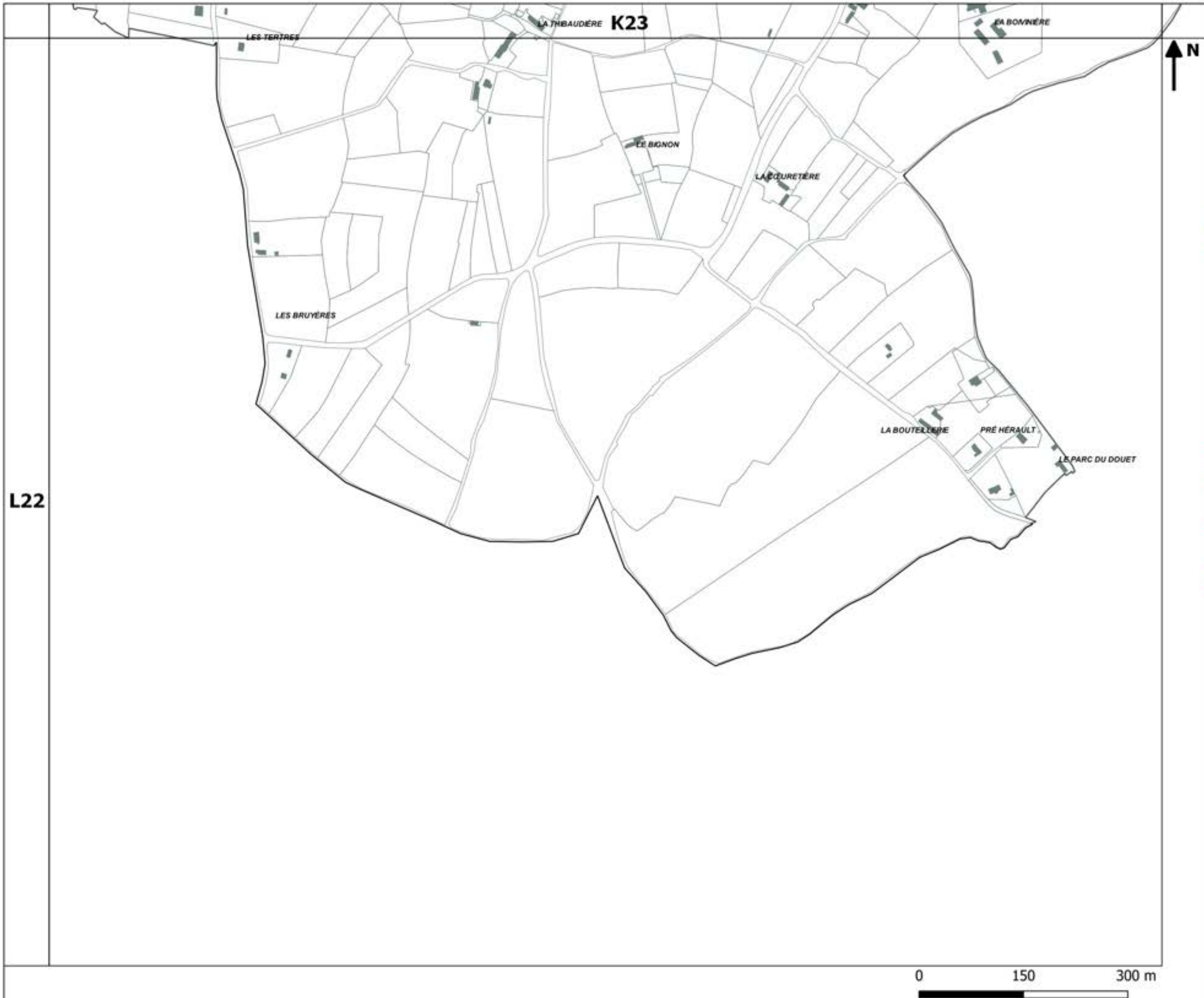


L21

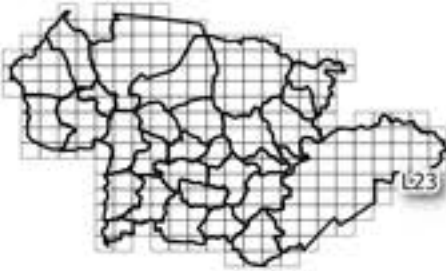
L23

Département Aménagement &
Développement
Service Planification Prospectives

0 150 300 m



L22



**PLAN LOCAL D'URBANISME
INTERCOMMUNAL**

Approbation : 13.02.2020

Arrêt de projet de la
Révision n°1 : 13.10.2022

Pièce n°6
Annexes documentaires

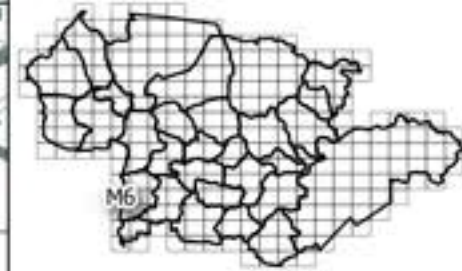
6.2 Pièces graphiques

6.2.1 Servitudes d'utilité
publique

Département Aménagement &
Développement
Service Planification Prospectives



L6



**PLAN LOCAL D'URBANISME
INTERCOMMUNAL**

Approbation : 13.02.2020

Arrêt de projet de la
Révision n°1 : 13.10.2022

Pièce n°6
Annexes documentaires

6.2 Pièces graphiques

6.2.1 Servitudes d'utilité
publique

Département Aménagement &
Développement
Service Planification Prospectives



M6

PROLLE

LA CHAPELINÈRE

LA HACHÈRE

FOLLE BARBE

LE COUDRE

LES TERREURS

BEAUCARE

LE BLOS HANNEQUIN

M7

LA MÈRE

LA BLARDÈRE

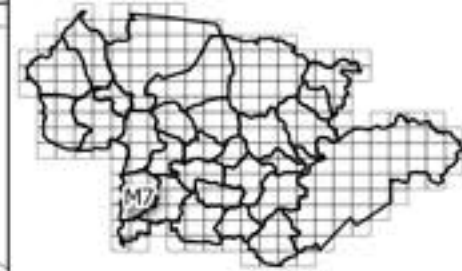
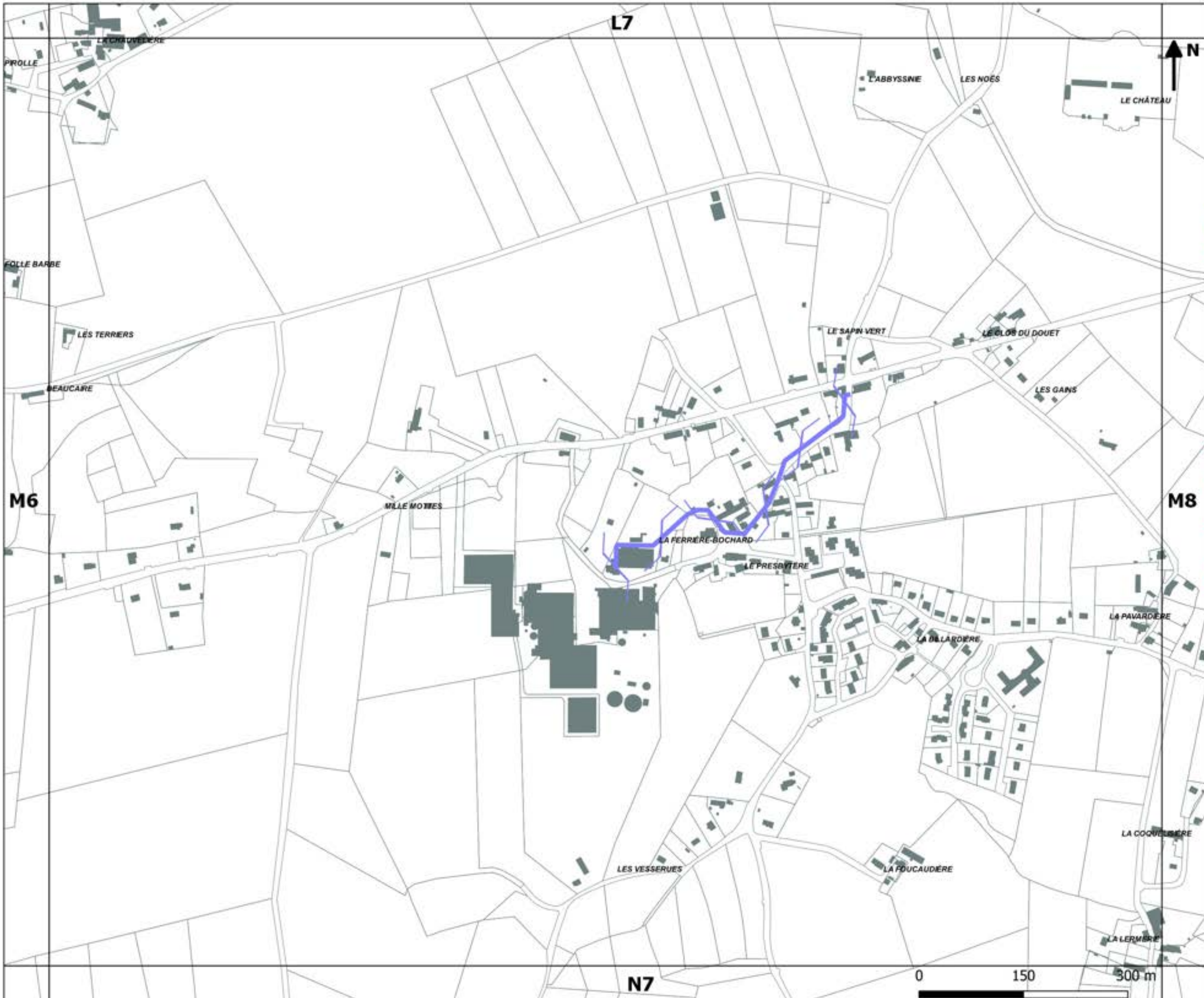
LA GOSTÈRE

LES VIGNES

N6

0 150 300 m





**PLAN LOCAL D'URBANISME
INTERCOMMUNAL**

Approbation : 13.02.2020

Arrêt de projet de la
Révision n°1 : 13.10.2022

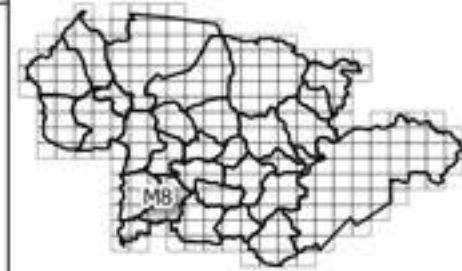
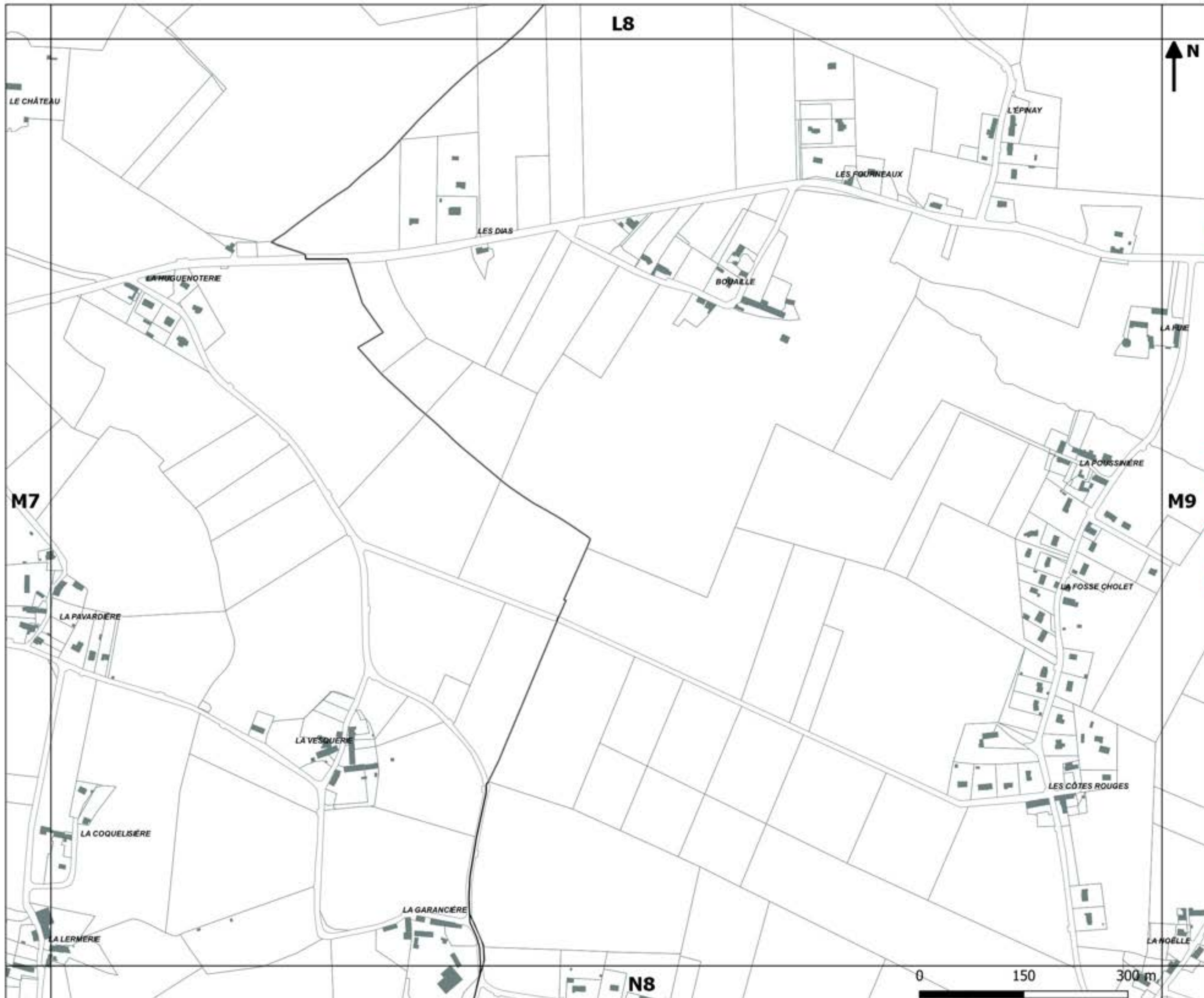
Pièce n°6
Annexes documentaires

6.2 Pièces graphiques

6.2.1 Servitudes d'utilité
publique

Département Aménagement &
Développement
Service Planification Prospectives





**PLAN LOCAL D'URBANISME
INTERCOMMUNAL**

Approbation : 13.02.2020

Arrêt de projet de la
Révision n°1 : 13.10.2022

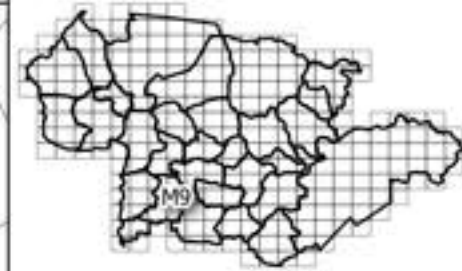
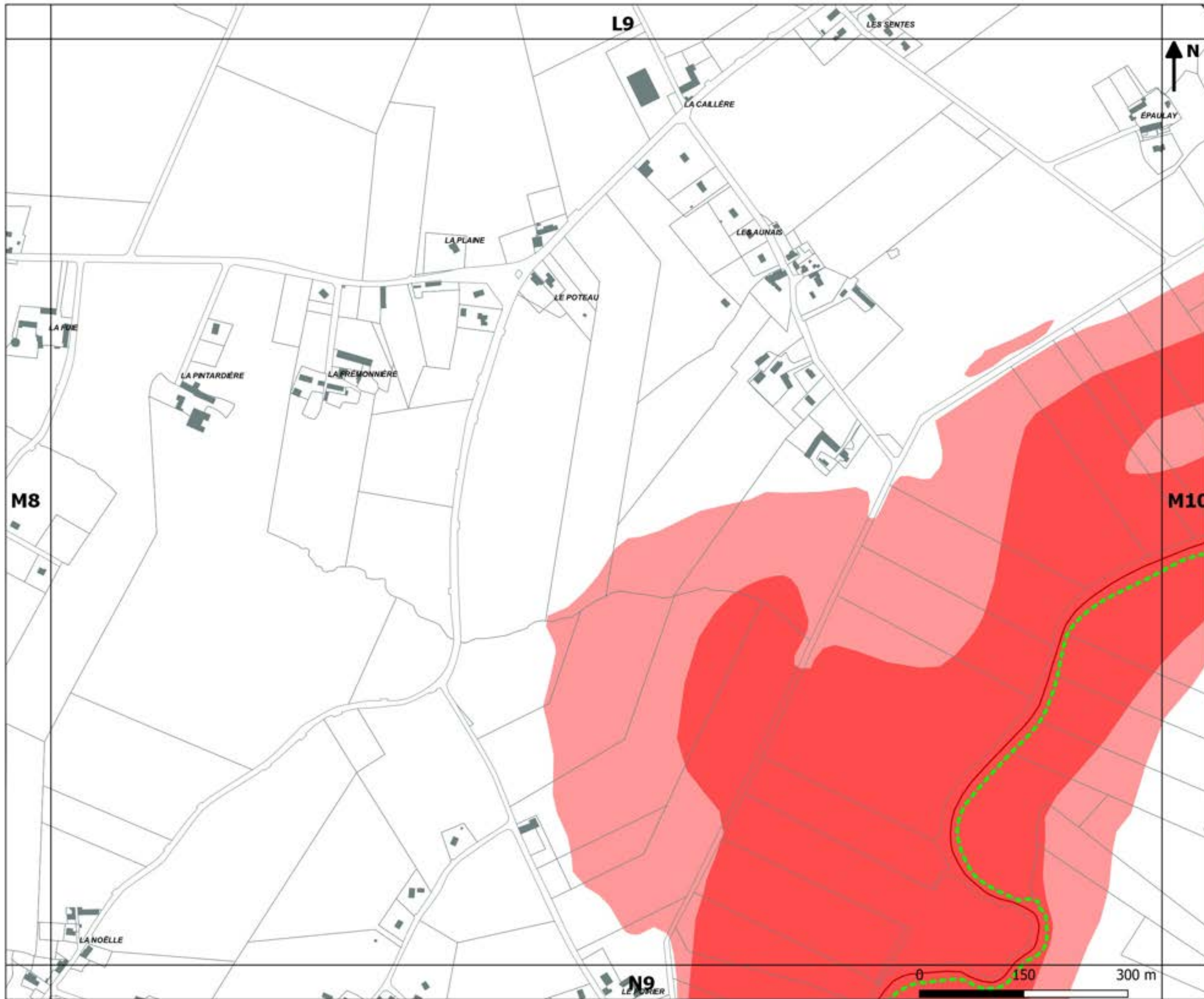
Pièce n°6
Annexes documentaires

6.2 Pièces graphiques

6.2.1 Servitudes d'utilité
publique

Département Aménagement &
Développement
Service Planification Prospectives





**PLAN LOCAL D'URBANISME
INTERCOMMUNAL**

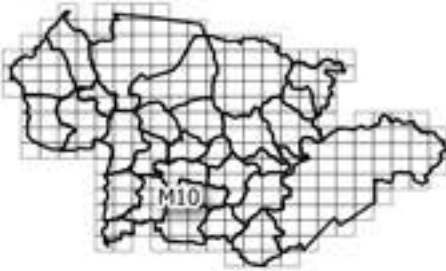
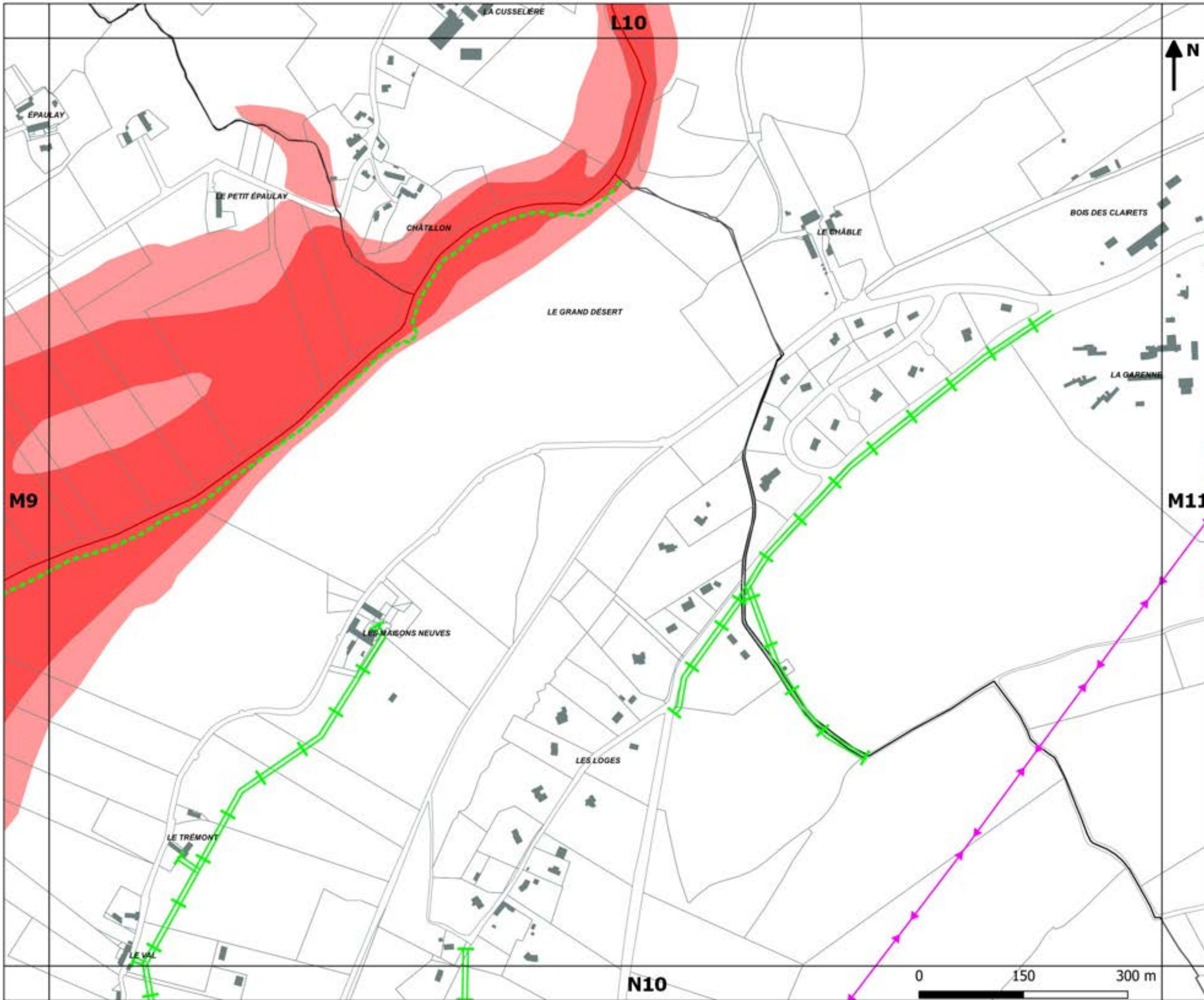
Approbation : 13.02.2020

Arrêt de projet de la
Révision n°1 : 13.10.2022

- Pièce n°6
- Annexes documentaires
- 6.2 Pièces graphiques
- 6.2.1 Servitudes d'utilité publique

Département Aménagement &
Développement
Service Planification Prospectives





PLAN LOCAL D'URBANISME INTERCOMMUNAL

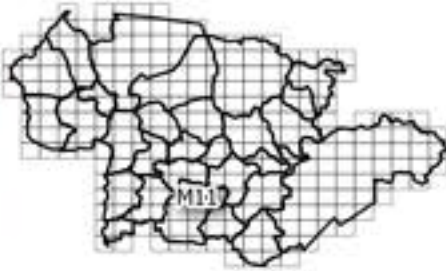
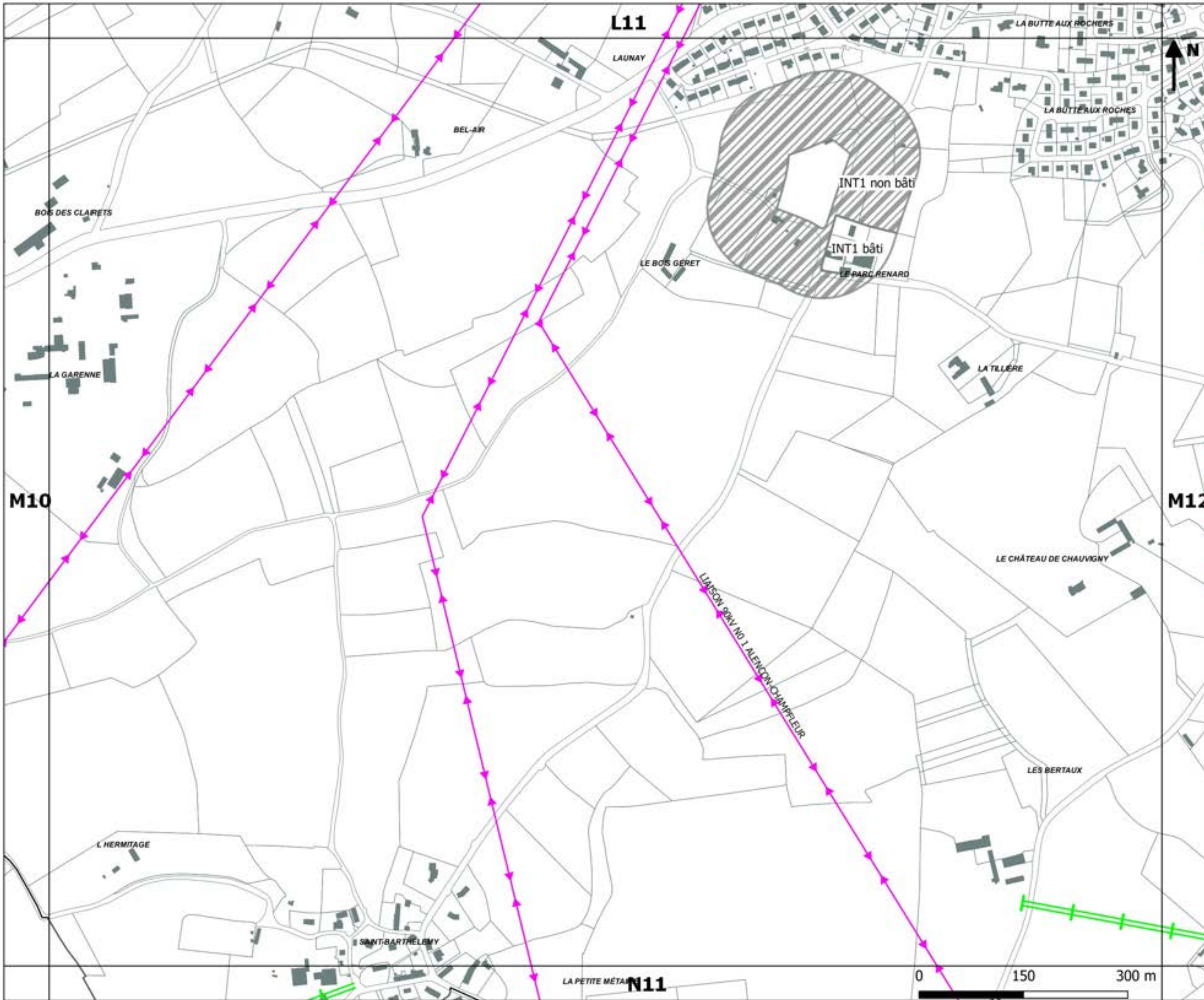
Approbation : 13.02.2020

Arrêt de projet de la Révision n°1 : 13.10.2022

- Pièce n°6 Annexes documentaires
- 6.2 Pièces graphiques
- 6.2.1 Servitudes d'utilité publique

Département Aménagement & Développement
Service Planification Prospectives





**PLAN LOCAL D'URBANISME
INTERCOMMUNAL**

Approbation : 13.02.2020

Arrêt de projet de la
Révision n°1 : 13.10.2022

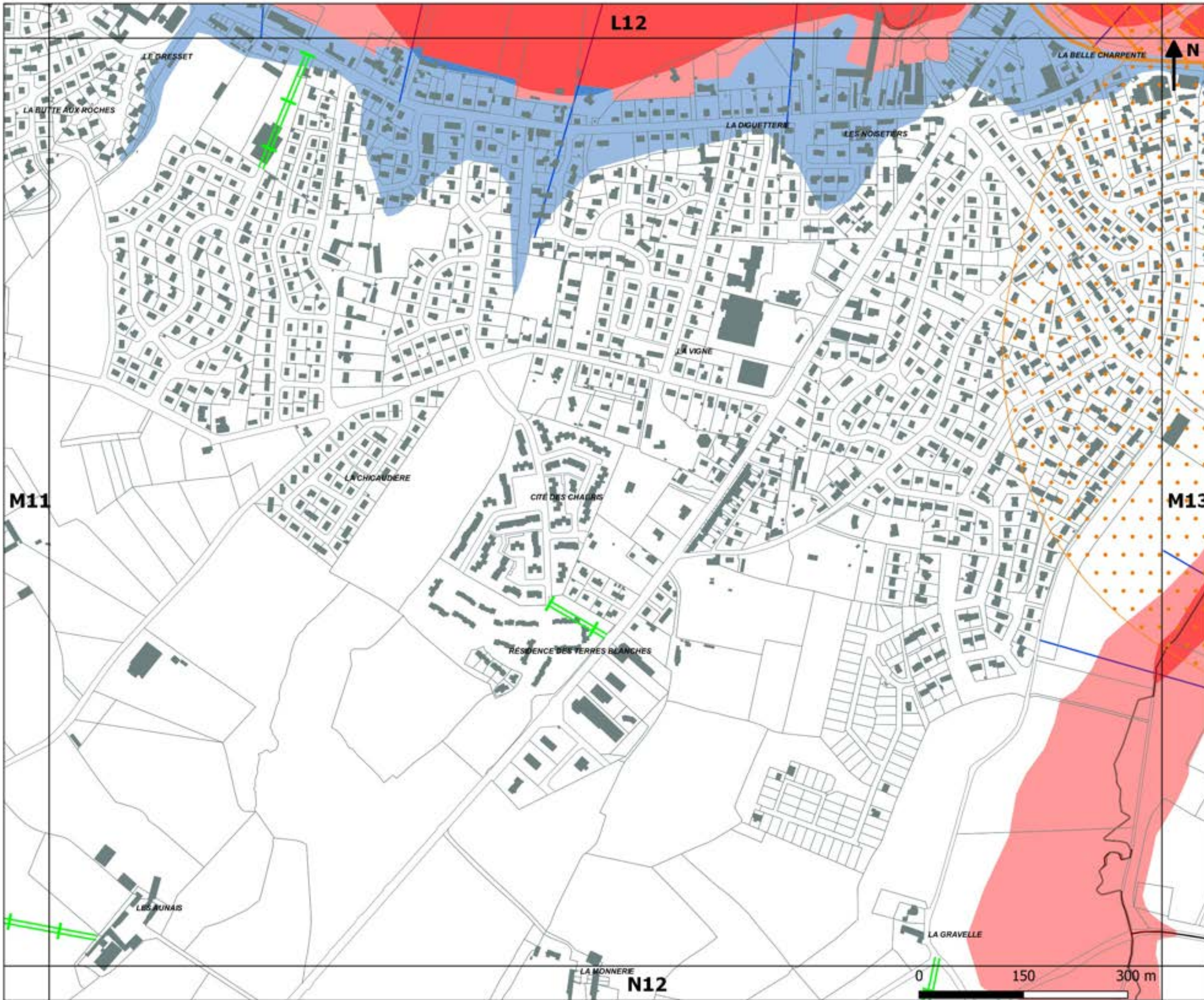
Pièce n°6
Annexes documentaires

6.2 Pièces graphiques

6.2.1 Servitudes d'utilité
publique

Département Aménagement &
Développement
Service Planification Prospectives





**PLAN LOCAL D'URBANISME
INTERCOMMUNAL**

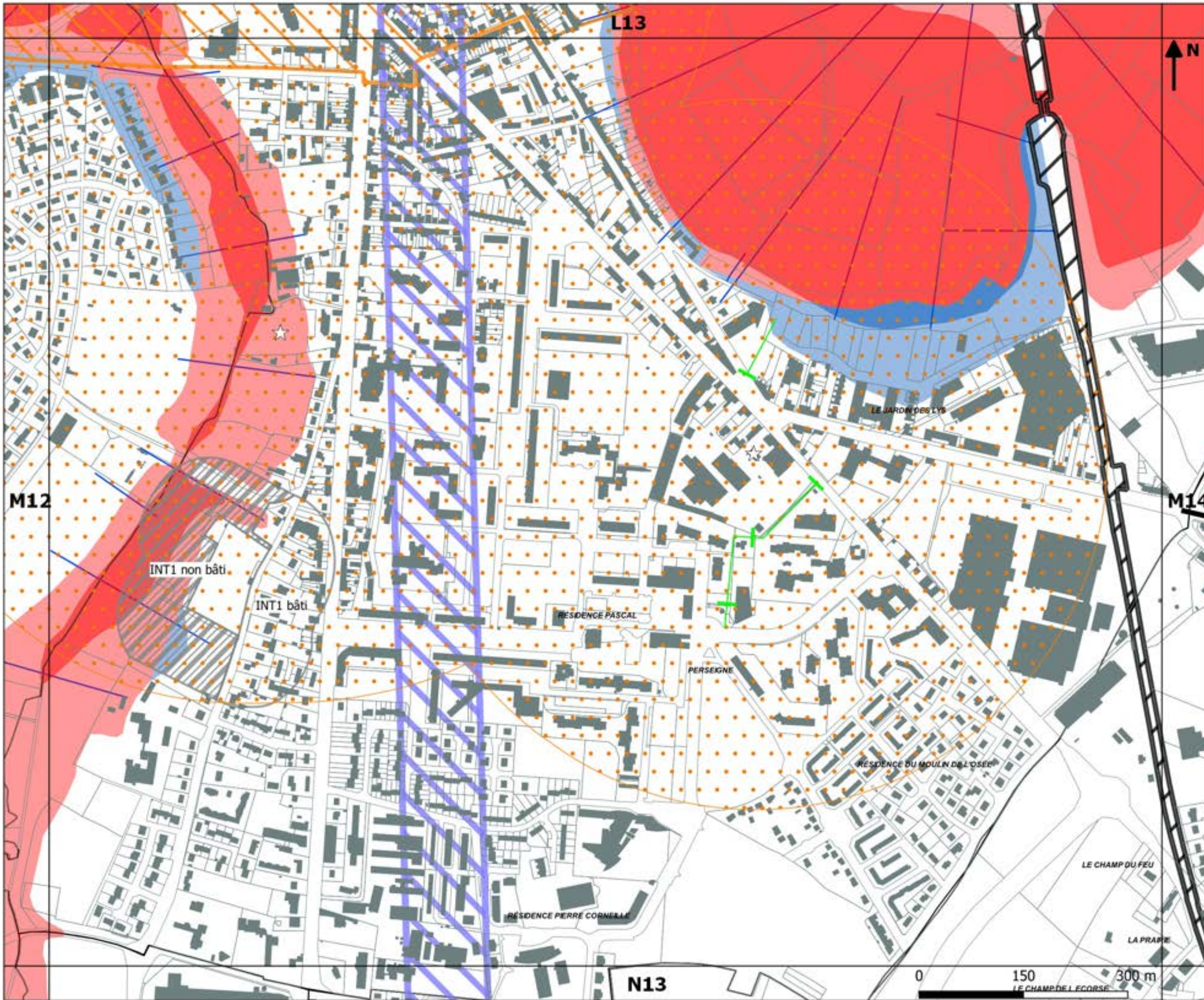
Approbation : 13.02.2020

Arrêt de projet de la
Révision n°1 : 13.10.2022

- Pièce n°6
Annexes documentaires
- 6.2 Pièces graphiques
- 6.2.1 Servitudes d'utilité
publique

Département Aménagement &
Développement
Service Planification Prospectives





**PLAN LOCAL D'URBANISME
INTERCOMMUNAL**

Approbation : 13.02.2020

Arrêt de projet de la
Révision n°1 : 13.10.2022

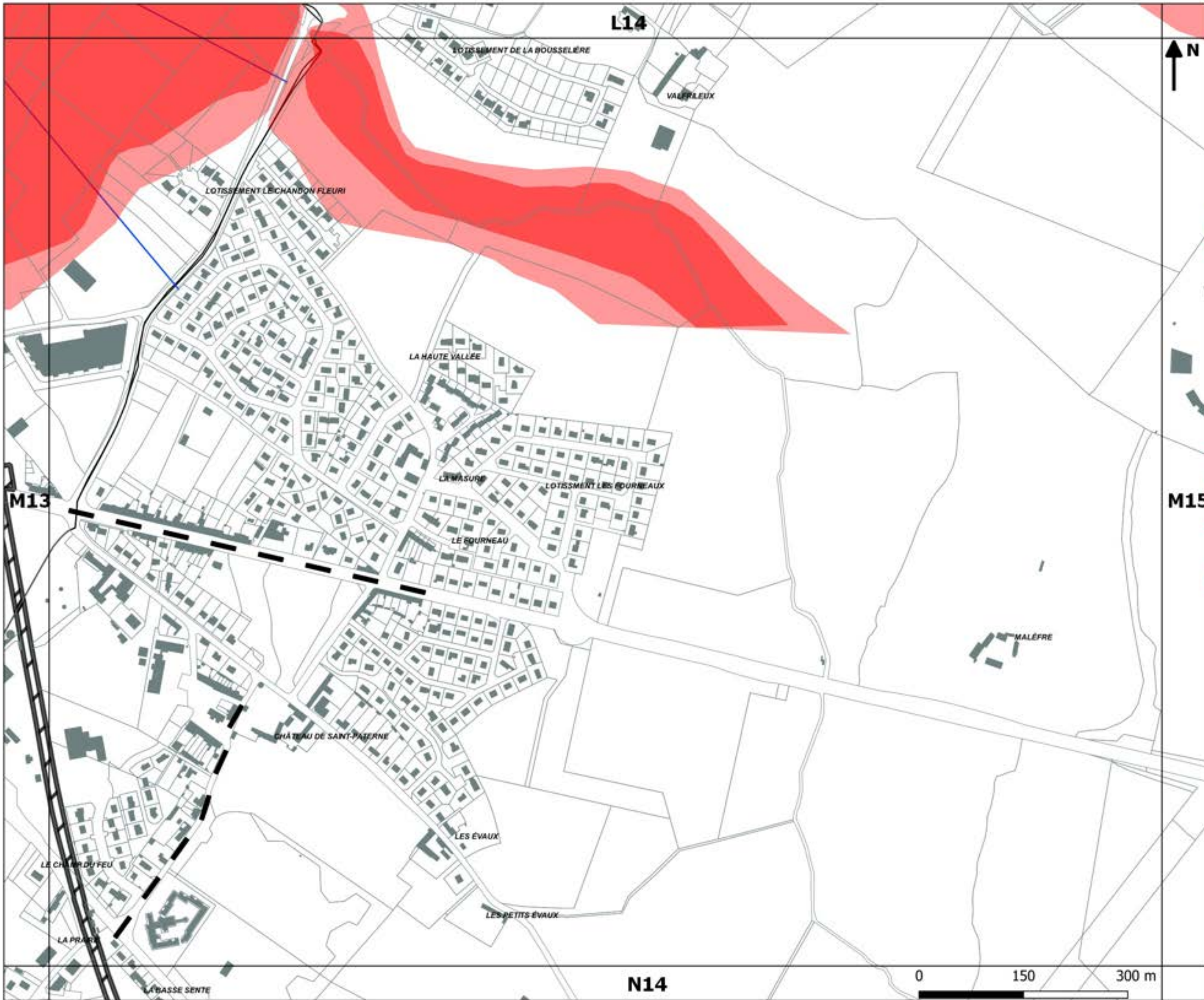
Pièce n°6
Annexes documentaires

6.2 Pièces graphiques

6.2.1 Servitudes d'utilité
publique

Département Aménagement &
Développement
Service Planification Prospectives





**PLAN LOCAL D'URBANISME
INTERCOMMUNAL**

Approbation : 13.02.2020

Arrêt de projet de la
Révision n°1 : 13.10.2022

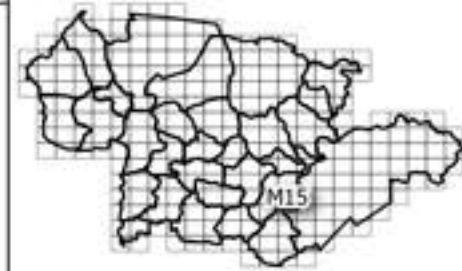
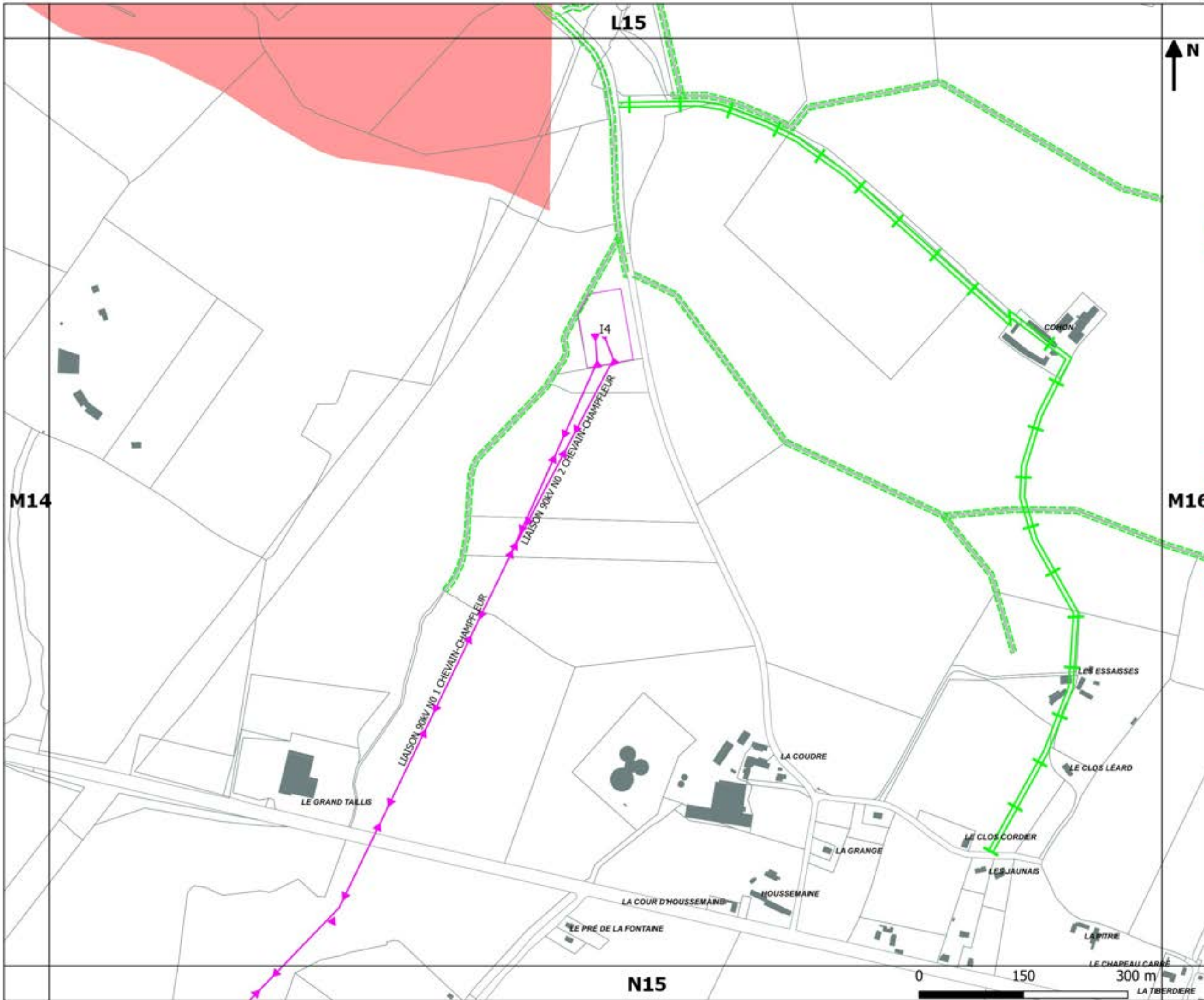
Pièce n°6
Annexes documentaires

6.2 Pièces graphiques

6.2.1 Servitudes d'utilité
publique

Département Aménagement &
Développement
Service Planification Prospectives





**PLAN LOCAL D'URBANISME
INTERCOMMUNAL**

Approbation : 13.02.2020

Arrêt de projet de la
Révision n°1 : 13.10.2022

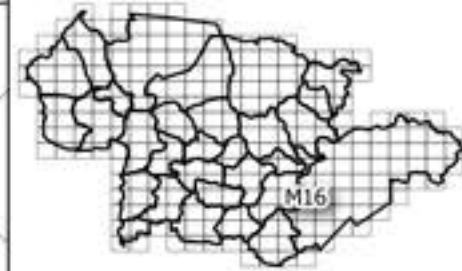
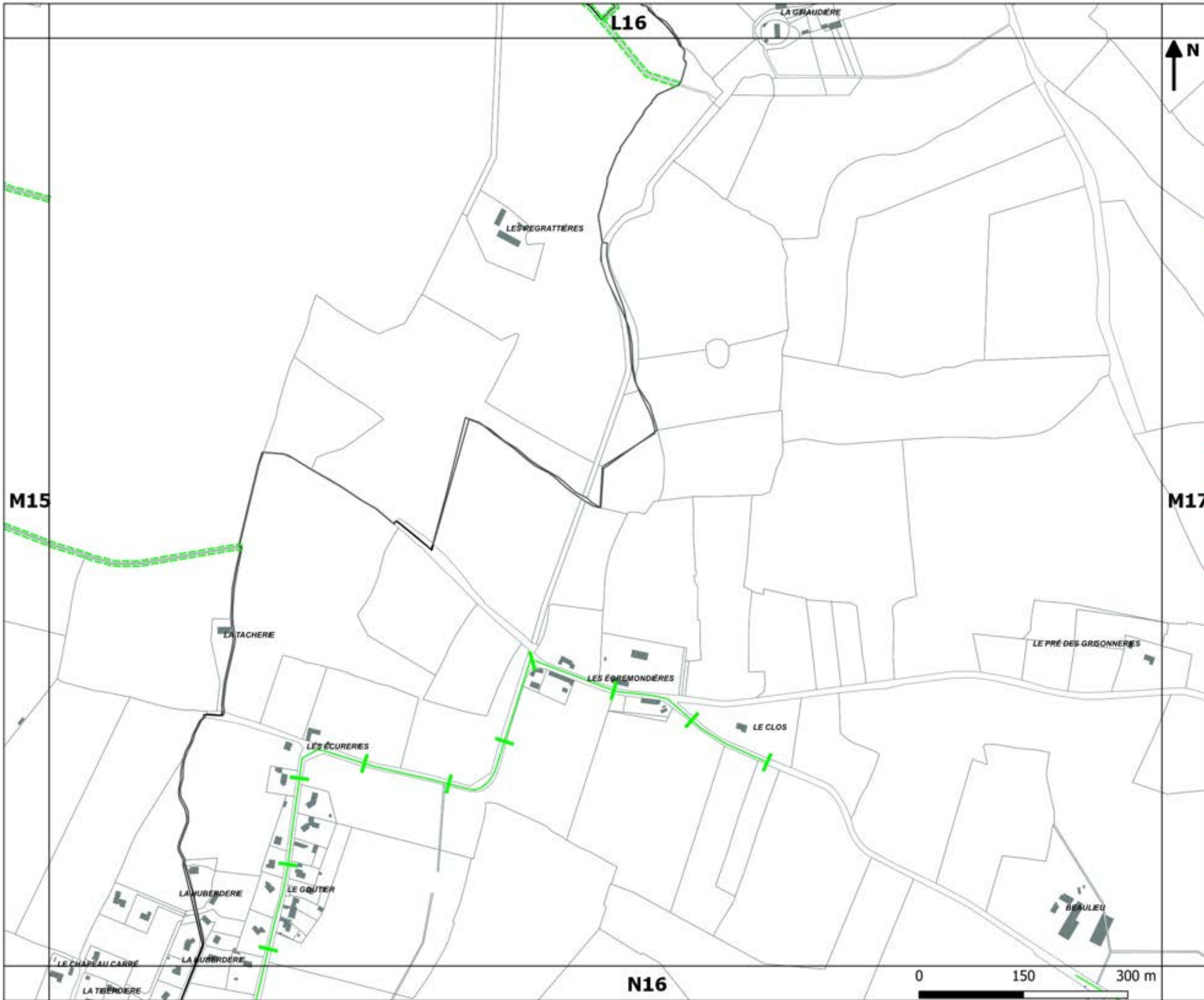
Pièce n°6
Annexes documentaires

6.2 Pièces graphiques

6.2.1 Servitudes d'utilité
publique

Département Aménagement &
Développement
Service Planification Prospectives





**PLAN LOCAL D'URBANISME
INTERCOMMUNAL**

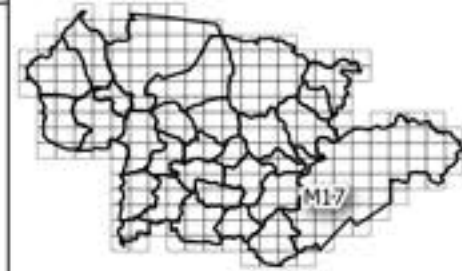
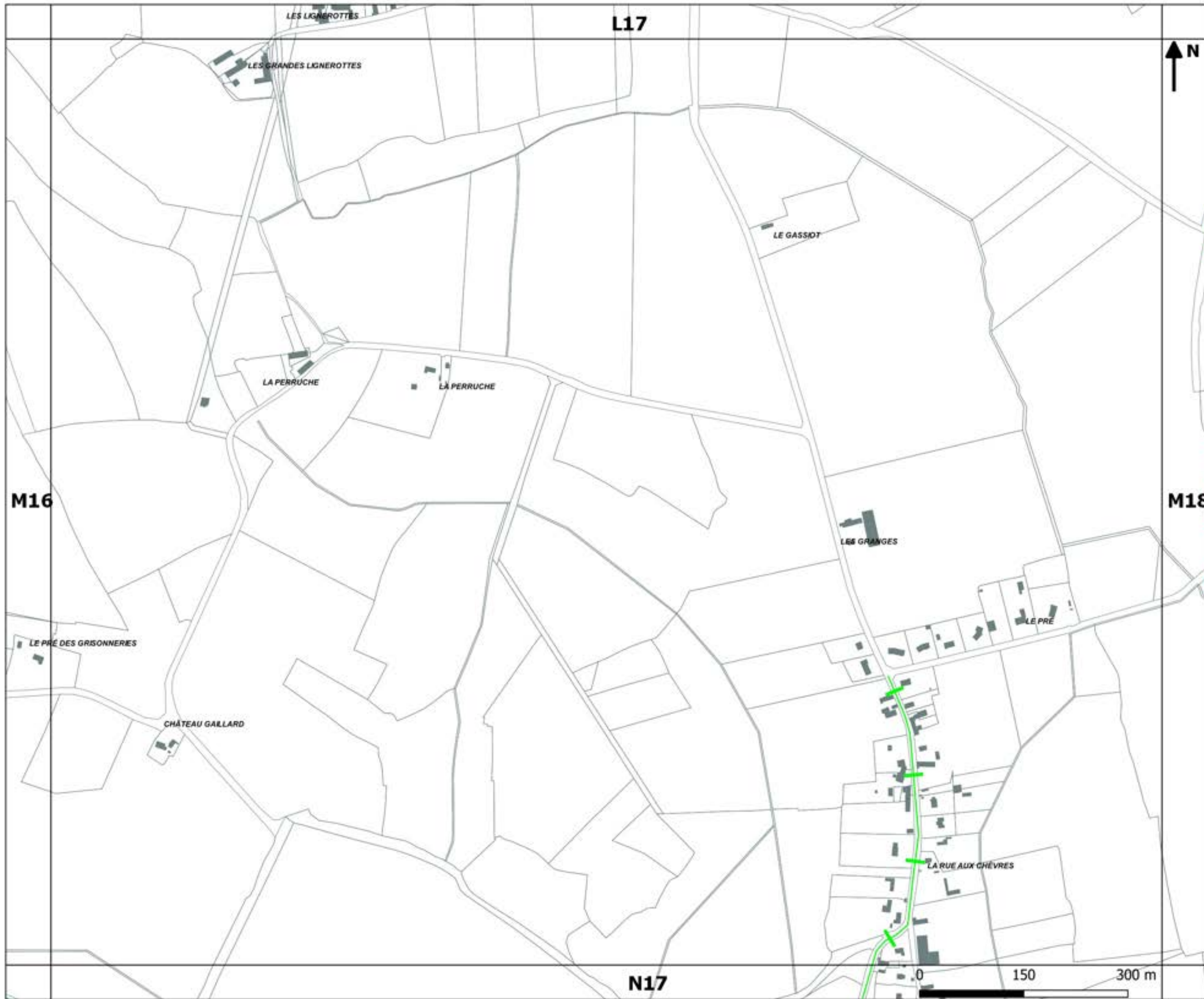
Approbation : 13.02.2020

Arrêt de projet de la
Révision n°1 : 13.10.2022

Pièce n°6
Annexes documentaires
6.2 Pièces graphiques
6.2.1 Servitudes d'utilité
publique

Département Aménagement &
Développement
Service Planification Prospectives





**PLAN LOCAL D'URBANISME
INTERCOMMUNAL**

Approbation : 13.02.2020

Arrêt de projet de la
Révision n°1 : 13.10.2022

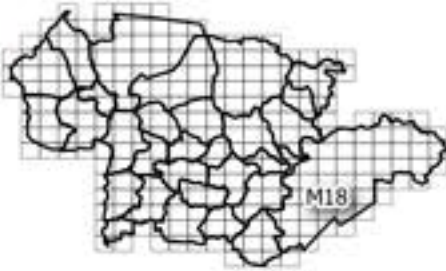
Pièce n°6
Annexes documentaires

6.2 Pièces graphiques

6.2.1 Servitudes d'utilité
publique

Département Aménagement &
Développement
Service Planification Prospectives





**PLAN LOCAL D'URBANISME
INTERCOMMUNAL**

Approbation : 13.02.2020

Arrêt de projet de la
Révision n°1 : 13.10.2022

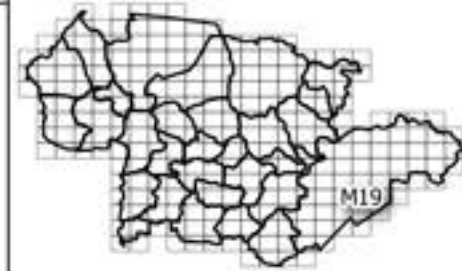
Pièce n°6
Annexes documentaires

6.2 Pièces graphiques

6.2.1 Servitudes d'utilité
publique

Département Aménagement &
Développement
Service Planification Prospectives





**PLAN LOCAL D'URBANISME
INTERCOMMUNAL**

Approbation : 13.02.2020


Arrêt de projet de la
Révision n°1 : 13.10.2022

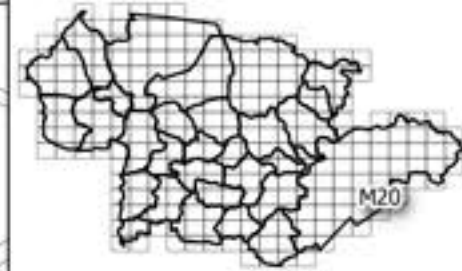
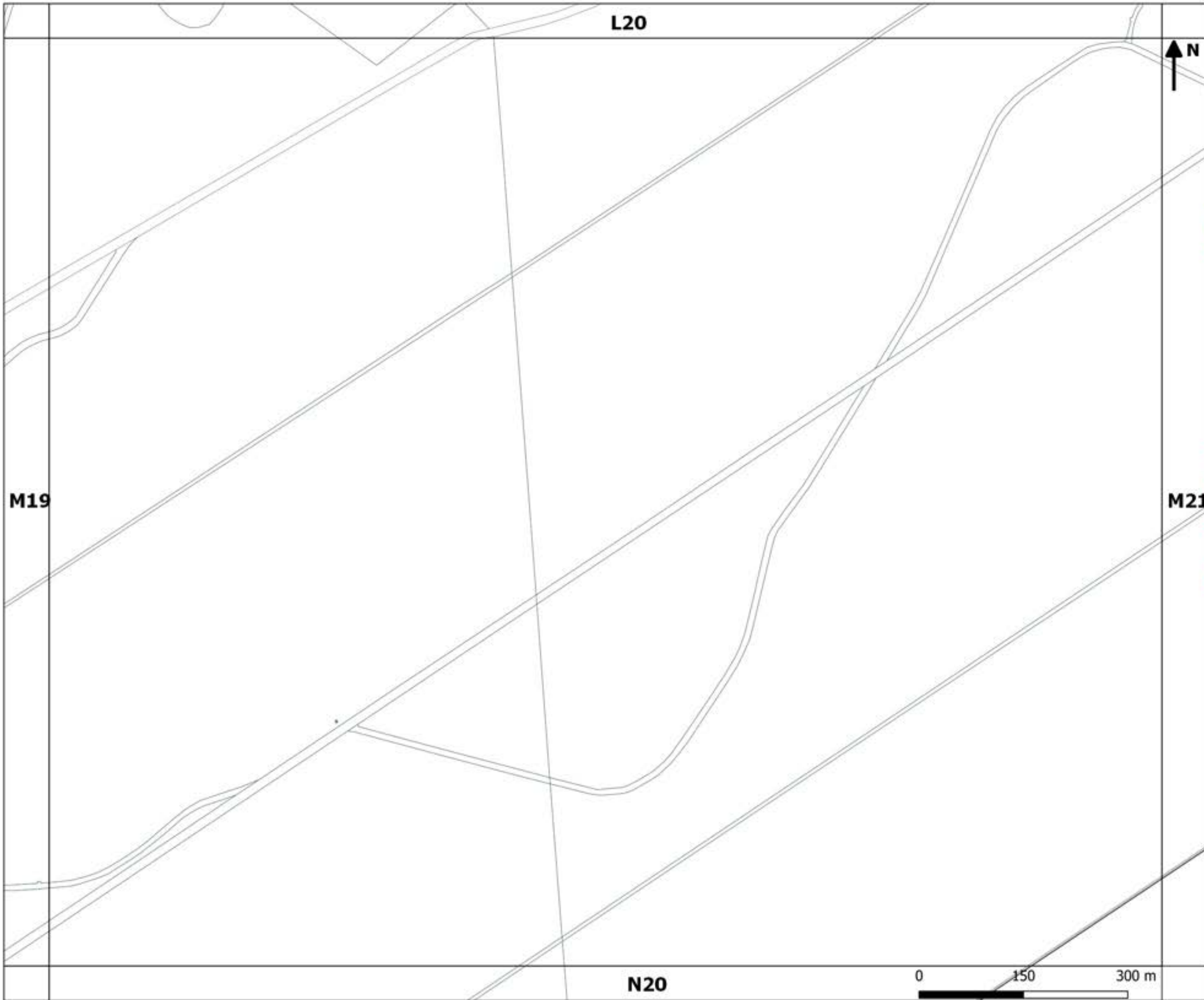
Pièce n°6
Annexes documentaires

6.2 Pièces graphiques

6.2.1 Servitudes d'utilité
publique

Département Aménagement &
Développement
Service Planification Prospectives





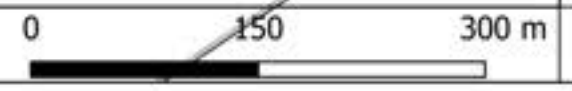
**PLAN LOCAL D'URBANISME
INTERCOMMUNAL**

Approbation : 13.02.2020

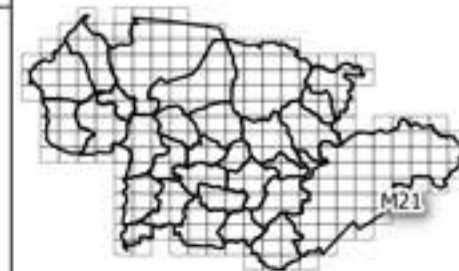
Arrêt de projet de la
Révision n°1 : 13.10.2022

Pièce n°6
Annexes documentaires
6.2 Pièces graphiques
6.2.1 Servitudes d'utilité
publique

Département Aménagement &
Développement
Service Planification Prospectives



L21



**PLAN LOCAL D'URBANISME
INTERCOMMUNAL**

Approbation : 13.02.2020

Arrêt de projet de la
Révision n°1 : 13.10.2022

Pièce n°6
Annexes documentaires

6.2 Pièces graphiques

6.2.1 Servitudes d'utilité
publique

M20

Département Aménagement &
Développement
Service Planification Prospectives

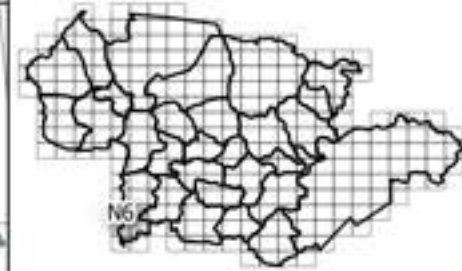
CUA Communauté
Urbaine
d'Alençon

0 150 300 m

M21

M6

LES VIGNES



**PLAN LOCAL D'URBANISME
INTERCOMMUNAL**

Approbation : 13.02.2020

Arrêt de projet de la
Révision n°1 : 13.10.2022

Pièce n°6
Annexes documentaires

6.2 Pièces graphiques

6.2.1 Servitudes d'utilité
publique

BOIS DE LA GARENNE

N7


LA PERRORIÉ

LE MALAIS

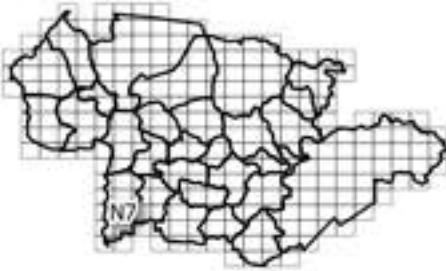
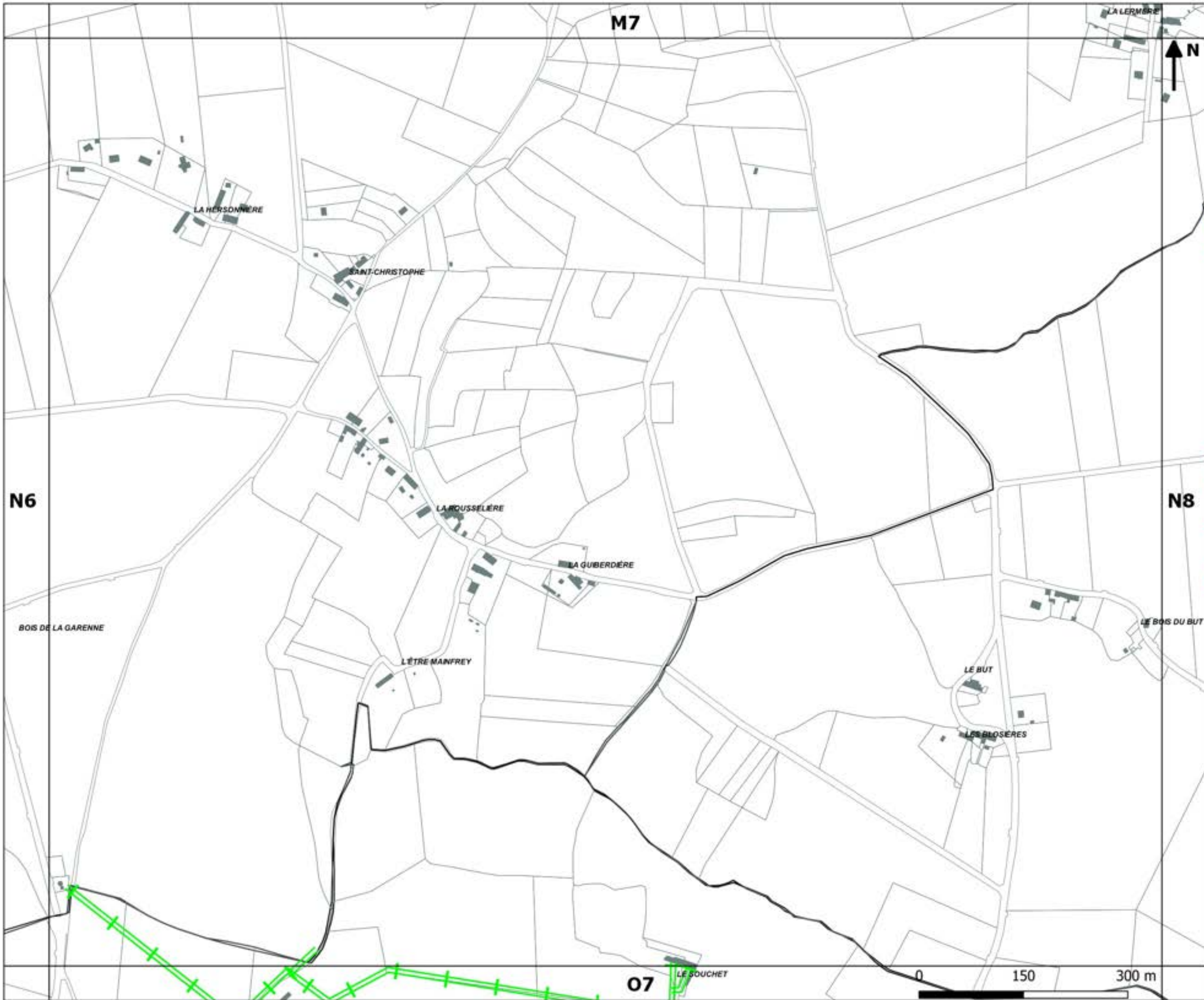
Département Aménagement &
Développement
Service Planification Prospectives



O6



N6



**PLAN LOCAL D'URBANISME
INTERCOMMUNAL**

Approbation : 13.02.2020


Arrêt de projet de la
Révision n°1 : 13.10.2022

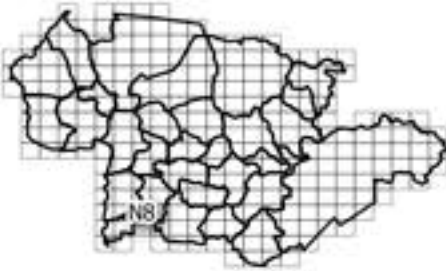
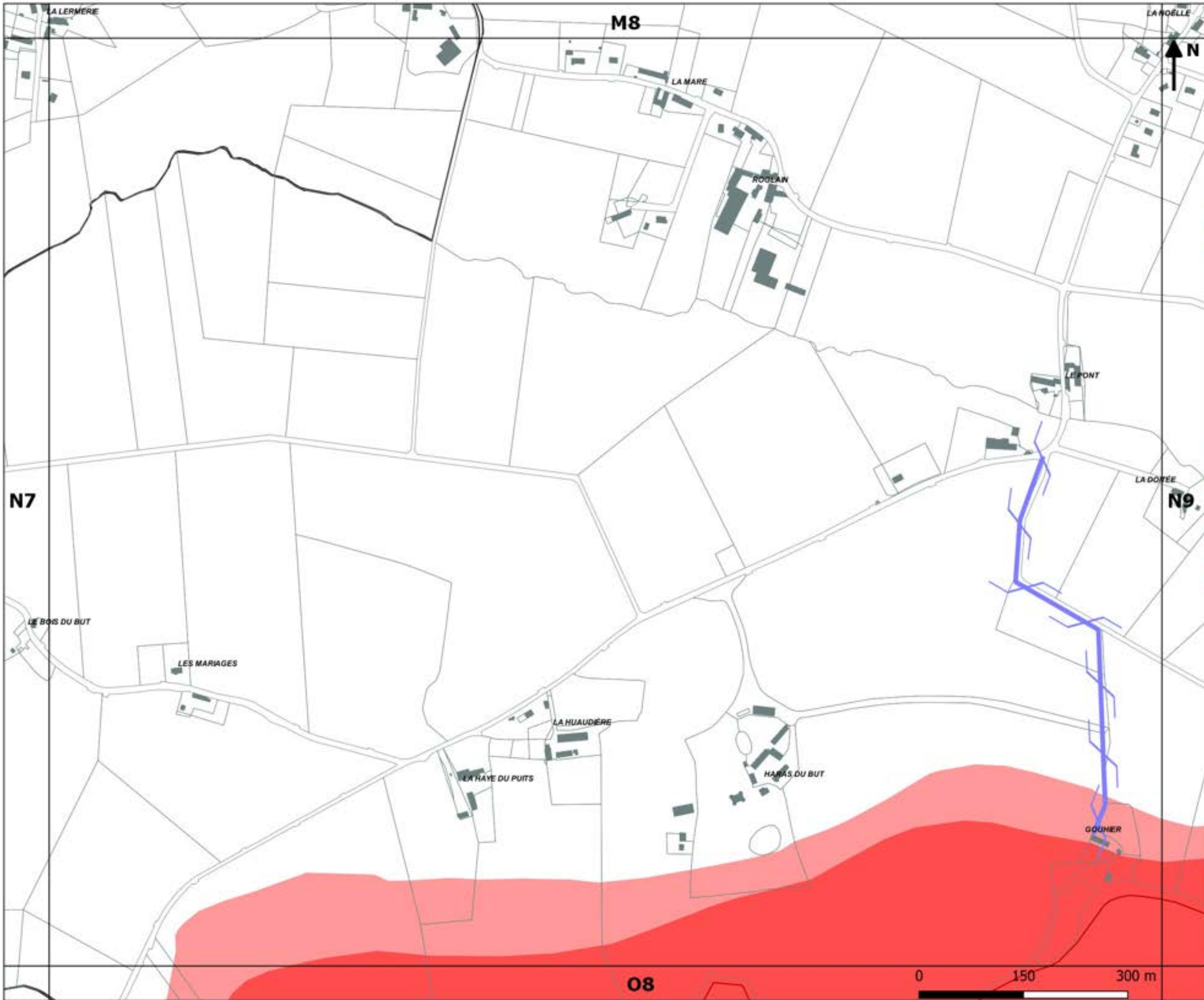
Pièce n°6
Annexes documentaires

6.2 Pièces graphiques

6.2.1 Servitudes d'utilité
publique

Département Aménagement &
Développement
Service Planification Prospectives





**PLAN LOCAL D'URBANISME
INTERCOMMUNAL**

Approbation : 13.02.2020

Arrêt de projet de la
Révision n°1 : 13.10.2022

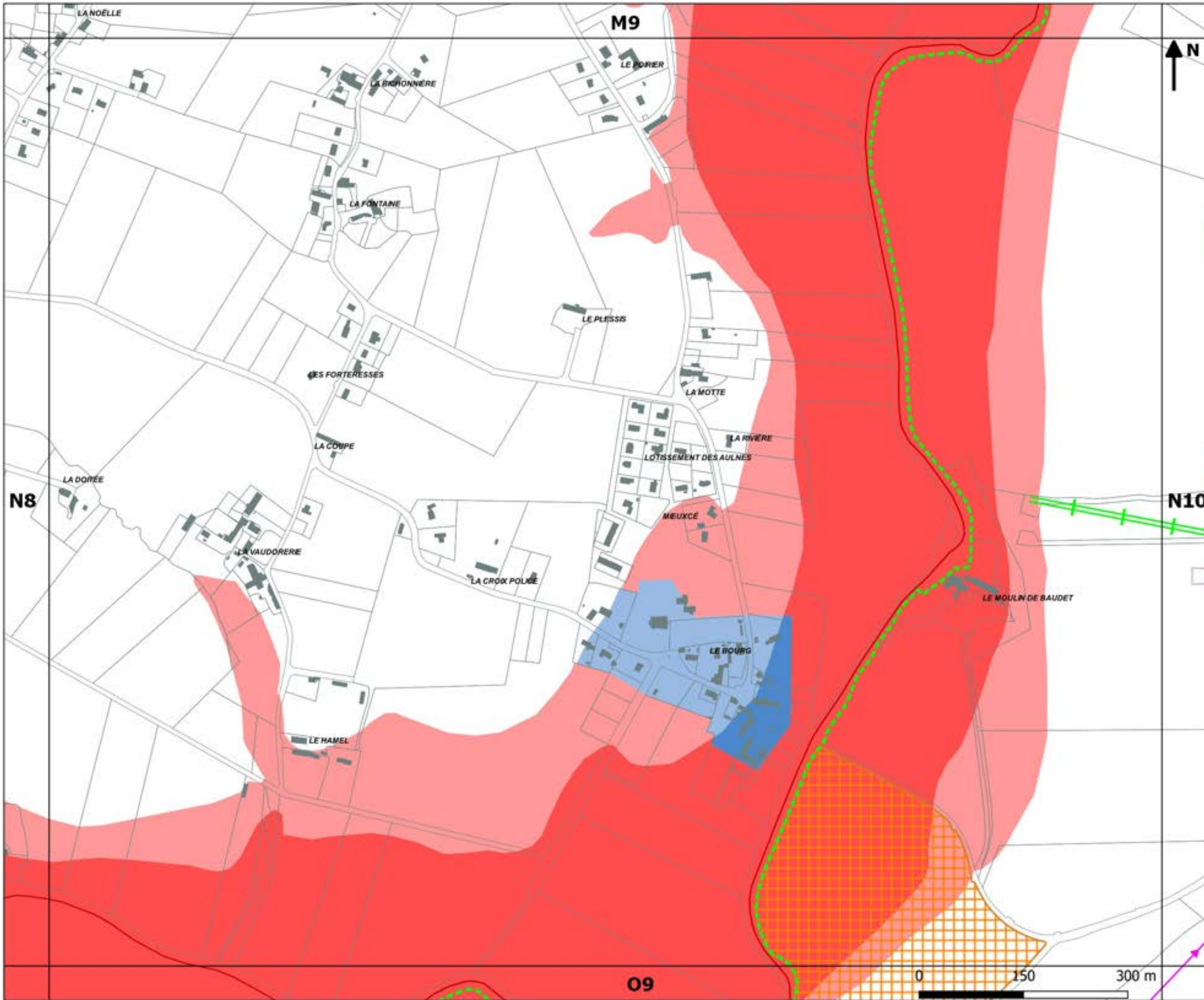
Pièce n°6
Annexes documentaires

6.2 Pièces graphiques

6.2.1 Servitudes d'utilité
publique

Département Aménagement &
Développement
Service Planification Prospectives





**PLAN LOCAL D'URBANISME
INTERCOMMUNAL**

Approbation : 13.02.2020

Arrêt de projet de la
Révision n°1 : 13.10.2022

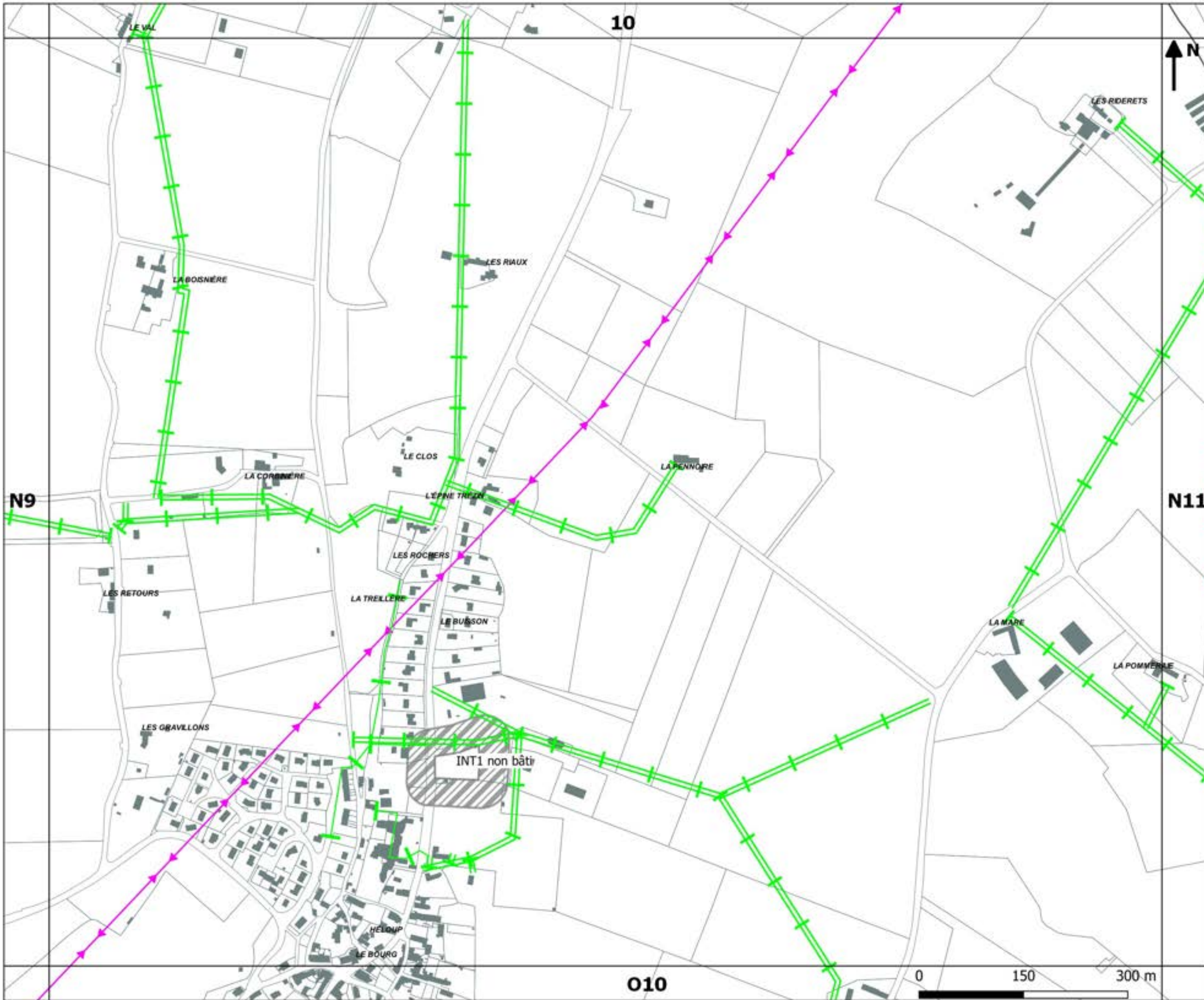
Pièce n°6
Annexes documentaires

6.2 Pièces graphiques

6.2.1 Servitudes d'utilité
publique

Département Aménagement &
Développement
Service Planification Prospectives





**PLAN LOCAL D'URBANISME
INTERCOMMUNAL**

Approbation : 13.02.2020

Arrêt de projet de la
Révision n°1 : 13.10.2022

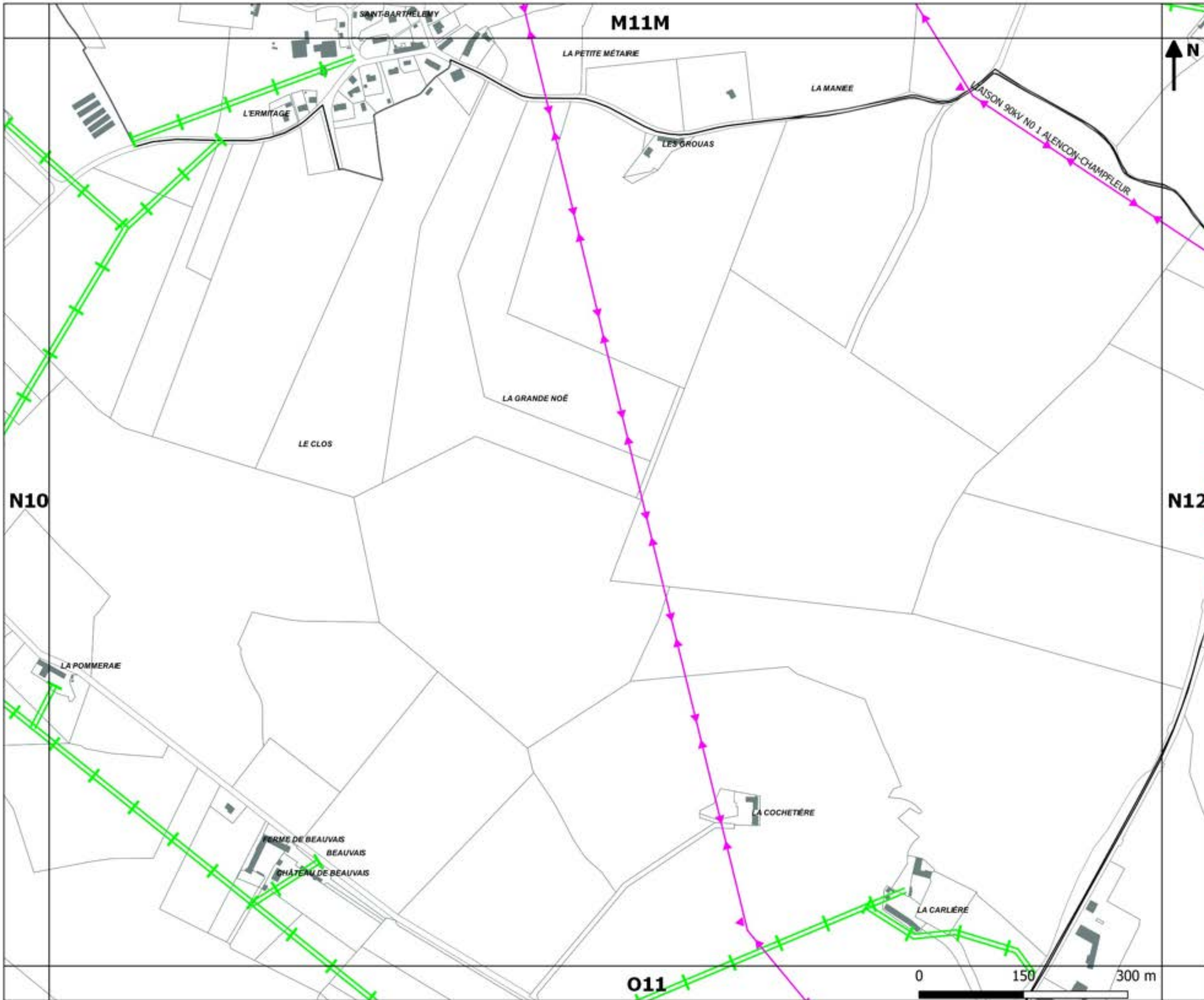
Pièce n°6
Annexes documentaires

6.2 Pièces graphiques

6.2.1 Servitudes d'utilité
publique

Département Aménagement &
Développement
Service Planification Prospectives





**PLAN LOCAL D'URBANISME
INTERCOMMUNAL**

Approbation : 13.02.2020

Arrêt de projet de la
Révision n°1 : 13.10.2022

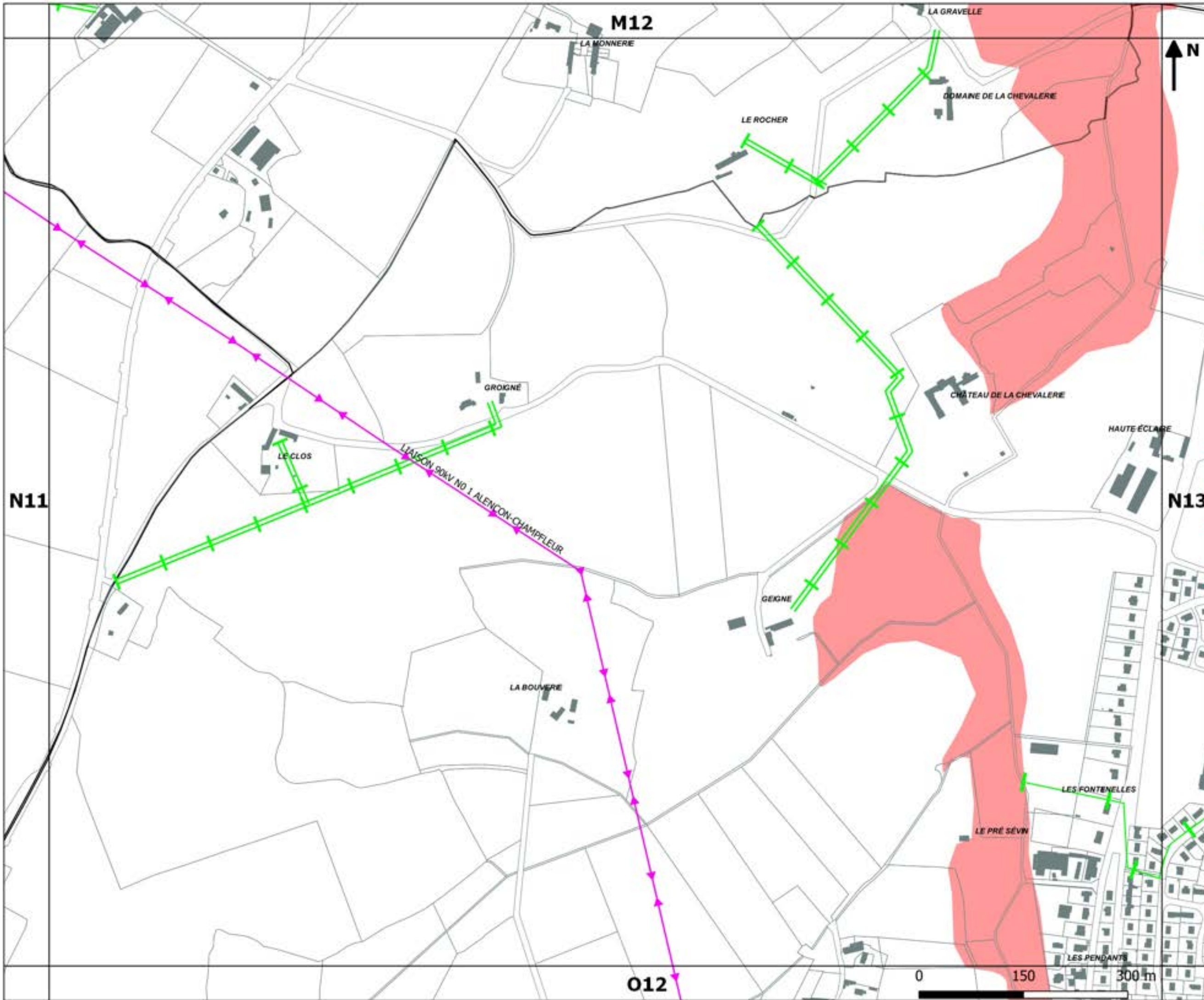
Pièce n°6
Annexes documentaires

6.2 Pièces graphiques

6.2.1 Servitudes d'utilité
publique

Département Aménagement &
Développement
Service Planification Prospectives





**PLAN LOCAL D'URBANISME
INTERCOMMUNAL**

Approbation : 13.02.2020

Arrêt de projet de la
Révision n°1 : 13.10.2022

- Pièce n°6
- Annexes documentaires
- 6.2 Pièces graphiques
- 6.2.1 Servitudes d'utilité
publique

Département Aménagement &
Développement
Service Planification Prospectives





**PLAN LOCAL D'URBANISME
INTERCOMMUNAL**

Approbation : 13.02.2020

Arrêt de projet de la
Révision n°1 : 13.10.2022

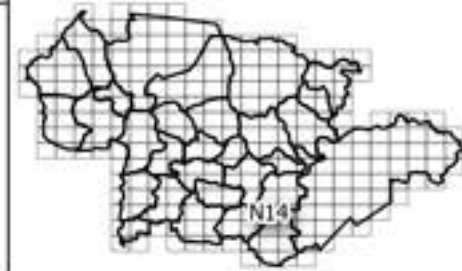
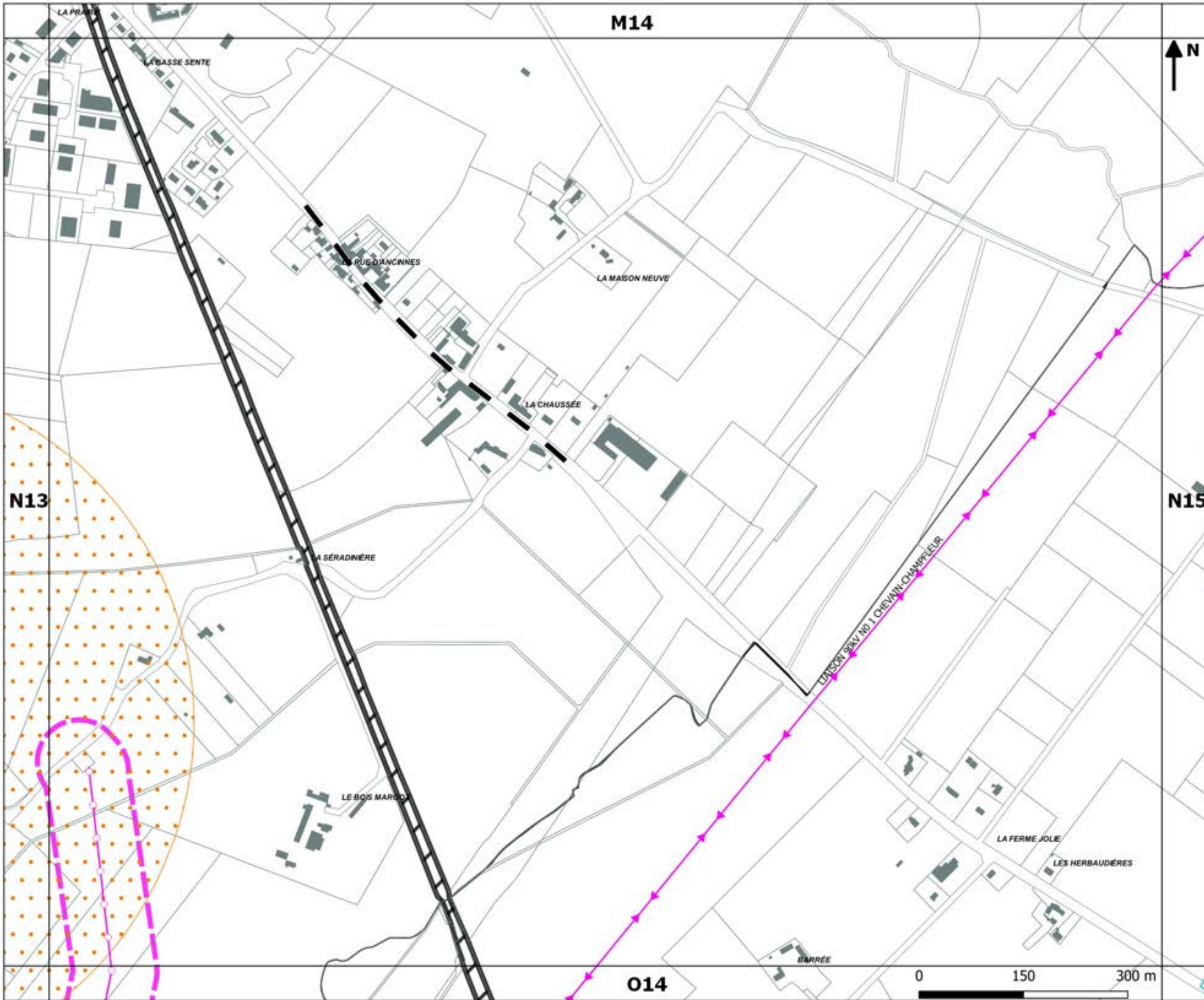
Pièce n°6
Annexes documentaires

6.2 Pièces graphiques

6.2.1 Servitudes d'utilité
publique

Département Aménagement &
Développement
Service Planification Prospectives





**PLAN LOCAL D'URBANISME
INTERCOMMUNAL**

Approbation : 13.02.2020

Arrêt de projet de la
Révision n°1 : 13.10.2022

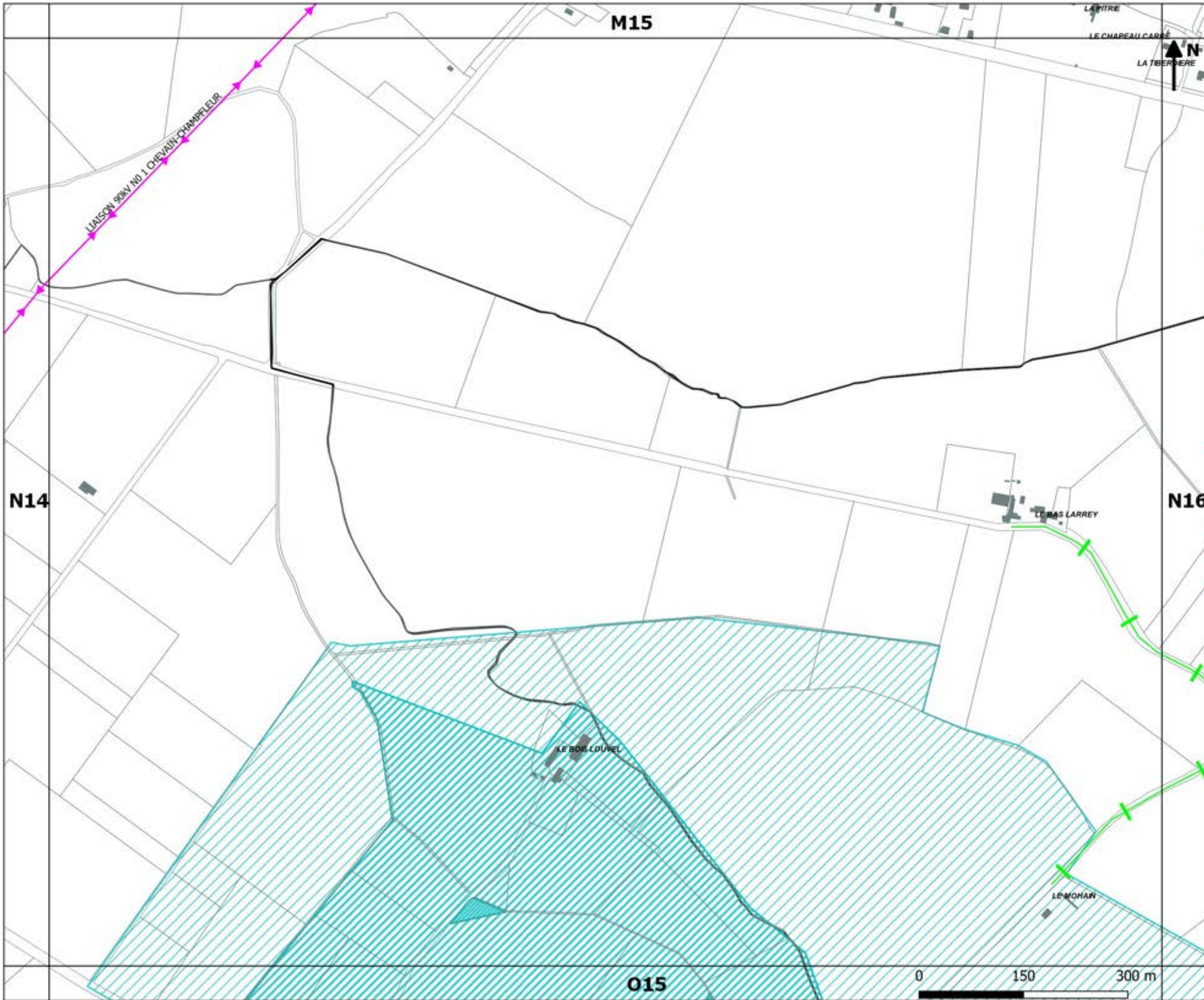
Pièce n°6
Annexes documentaires

6.2 Pièces graphiques

6.2.1 Servitudes d'utilité
publique

Département Aménagement &
Développement
Service Planification Prospectives





**PLAN LOCAL D'URBANISME
INTERCOMMUNAL**

Approbation : 13.02.2020

Arrêt de projet de la
Révision n°1 : 13.10.2022

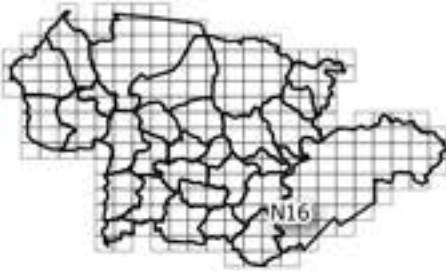
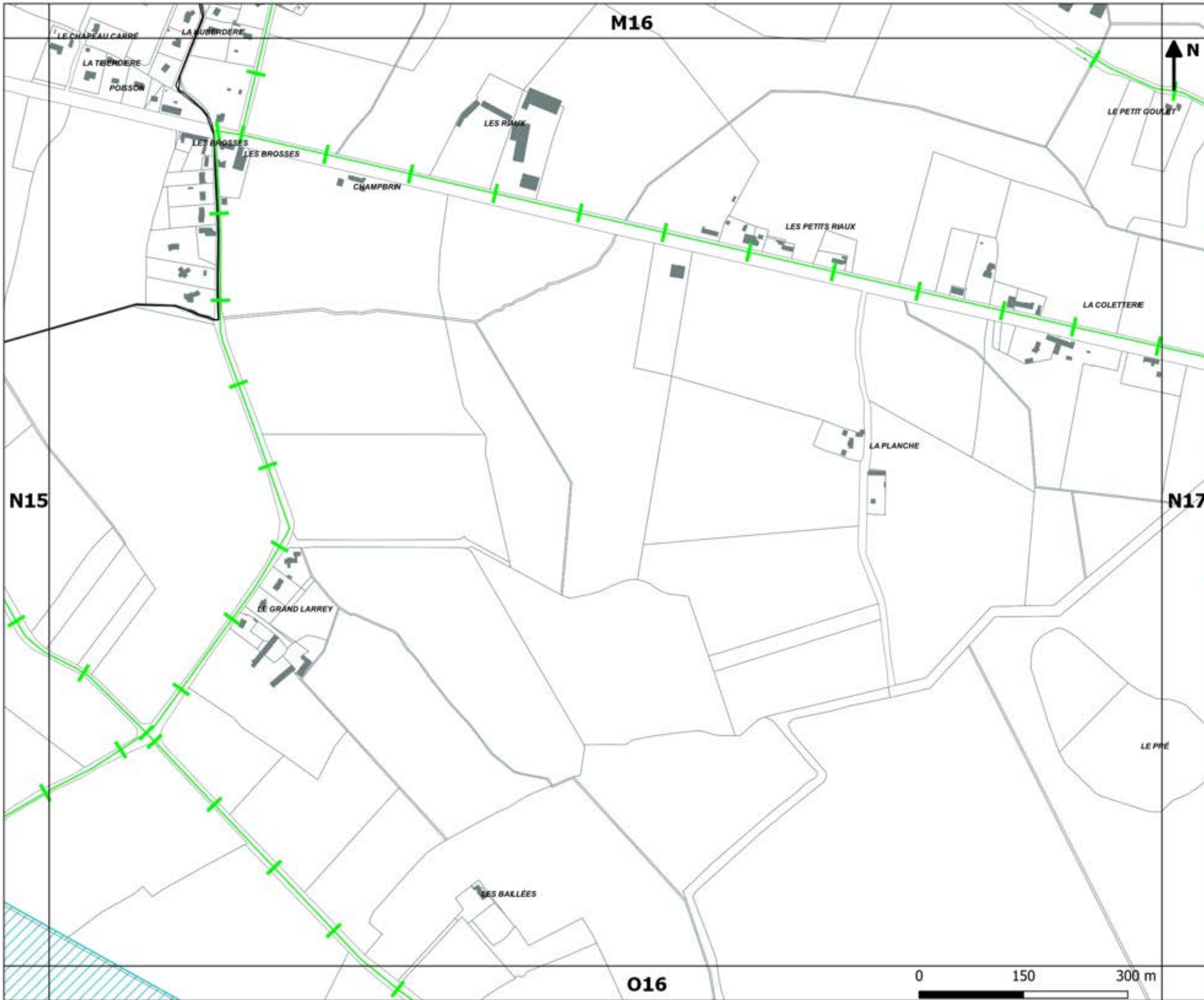
Pièce n°6
Annexes documentaires

6.2 Pièces graphiques

6.2.1 Servitudes d'utilité
publique

Département Aménagement &
Développement
Service Planification Prospectives





**PLAN LOCAL D'URBANISME
INTERCOMMUNAL**

Approbation : 13.02.2020

Arrêt de projet de la
Révision n°1 : 13.10.2022

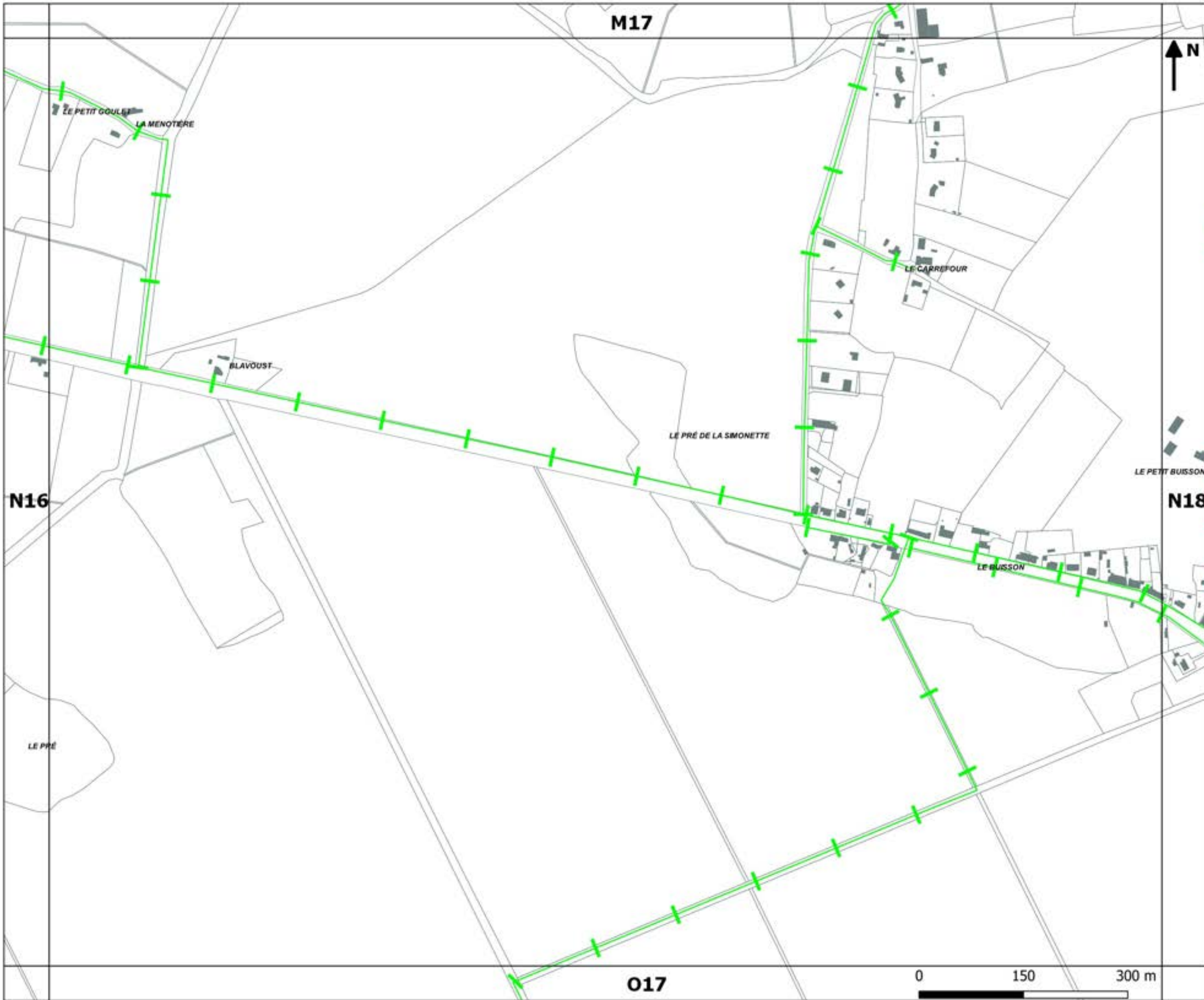
Pièce n°6
Annexes documentaires

6.2 Pièces graphiques

6.2.1 Servitudes d'utilité
publique

Département Aménagement &
Développement
Service Planification Prospectives





**PLAN LOCAL D'URBANISME
INTERCOMMUNAL**

Approbation : 13.02.2020

Arrêt de projet de la
Révision n°1 : 13.10.2022

Pièce n°6
Annexes documentaires

6.2 Pièces graphiques

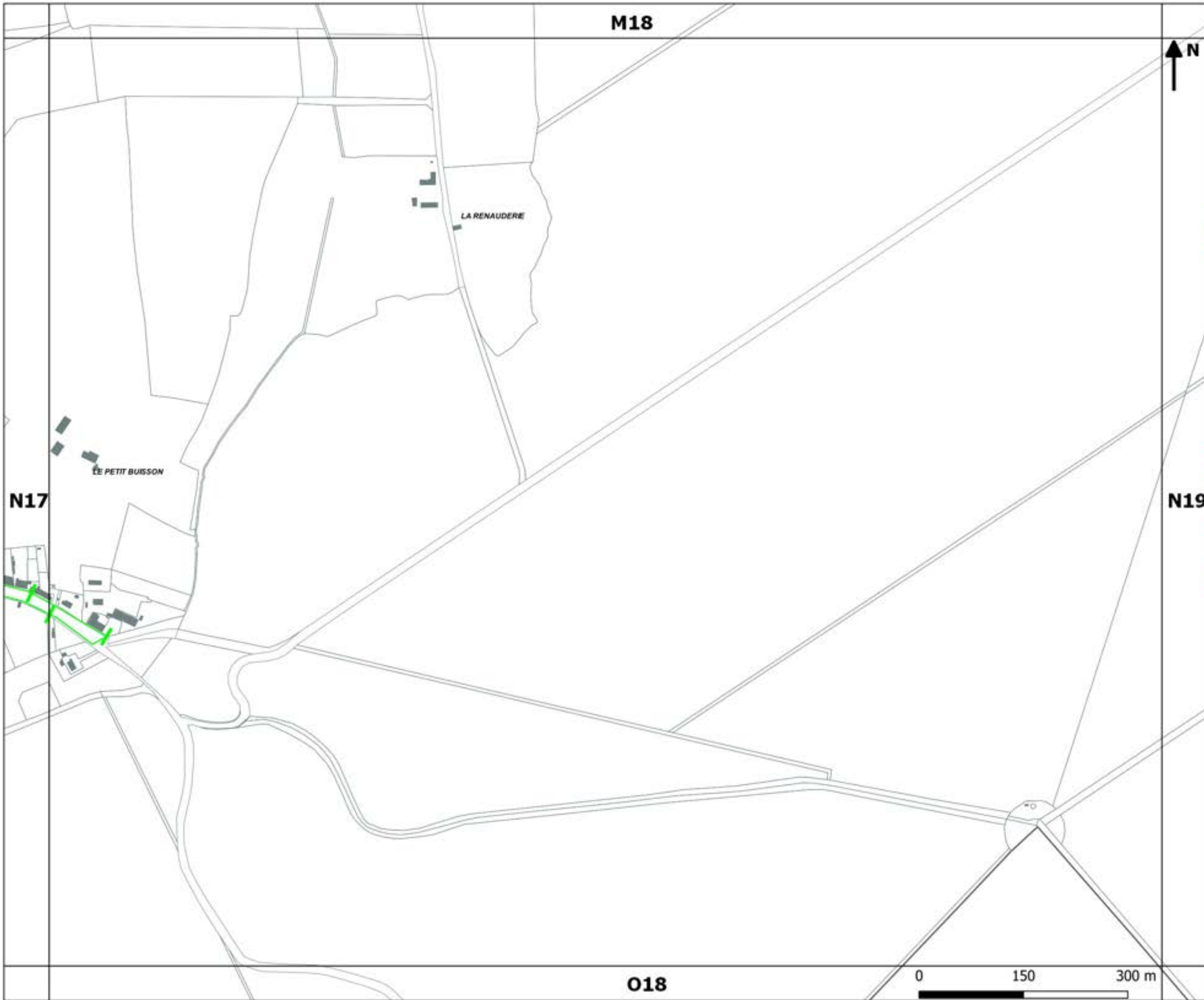
6.2.1 Servitudes d'utilité
publique

Département Aménagement &
Développement
Service Planification Prospectives



O17

N17



**PLAN LOCAL D'URBANISME
INTERCOMMUNAL**

Approbation : 13.02.2020


Arrêt de projet de la
Révision n°1 : 13.10.2022

Pièce n°6
Annexes documentaires

6.2 Pièces graphiques

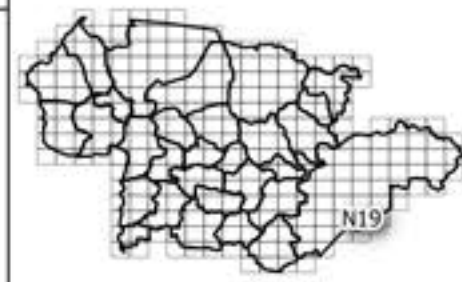
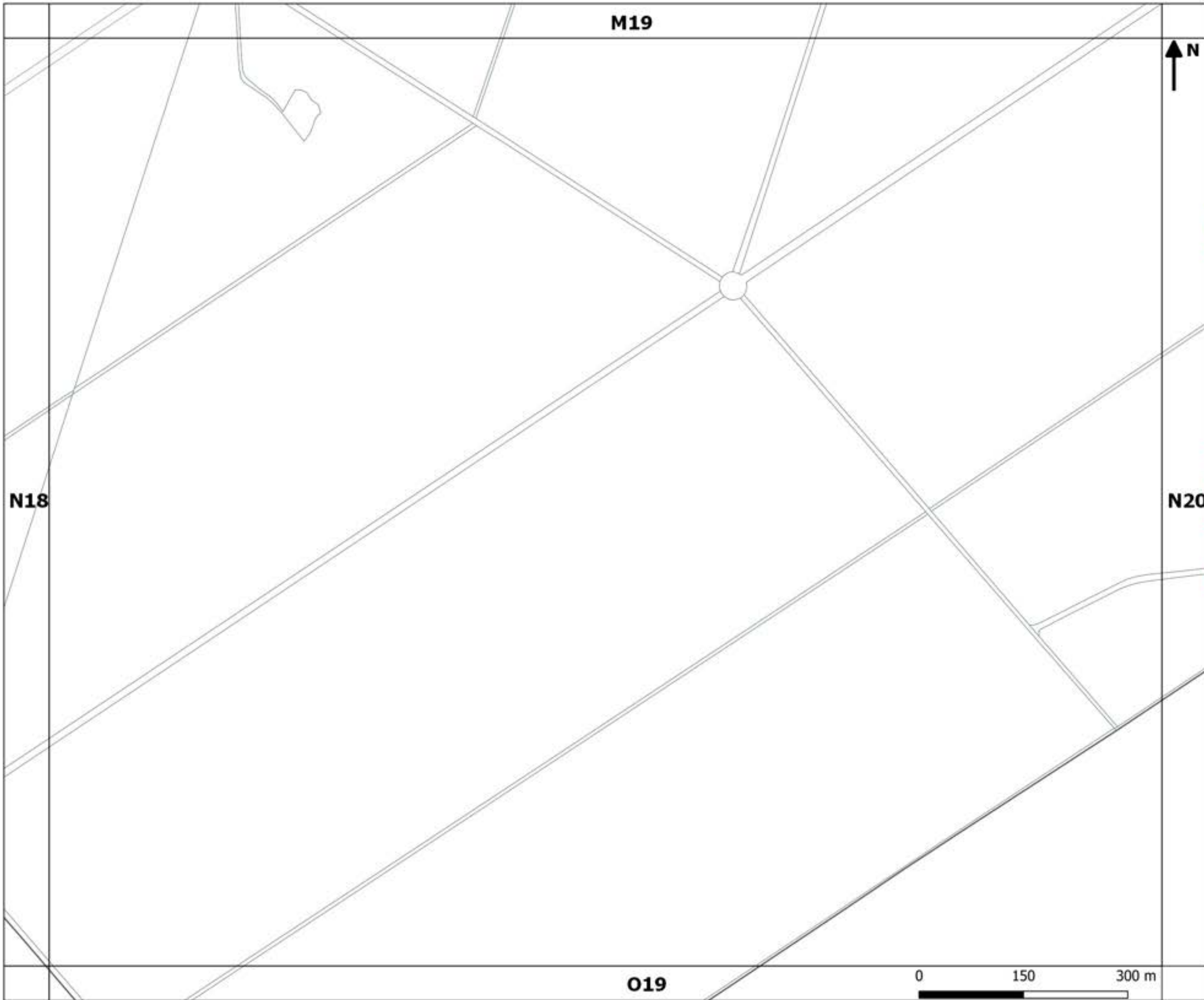
6.2.1 Servitudes d'utilité
publique

Département Aménagement &
Développement
Service Planification Prospectives



O18

N18



**PLAN LOCAL D'URBANISME
INTERCOMMUNAL**

Approbation : 13.02.2020

Arrêt de projet de la
Révision n°1 : 13.10.2022

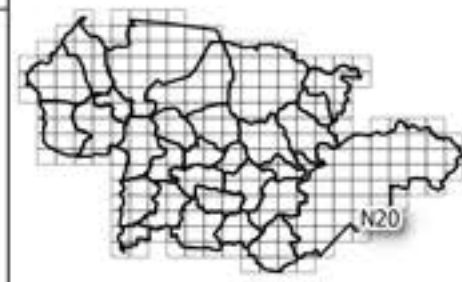
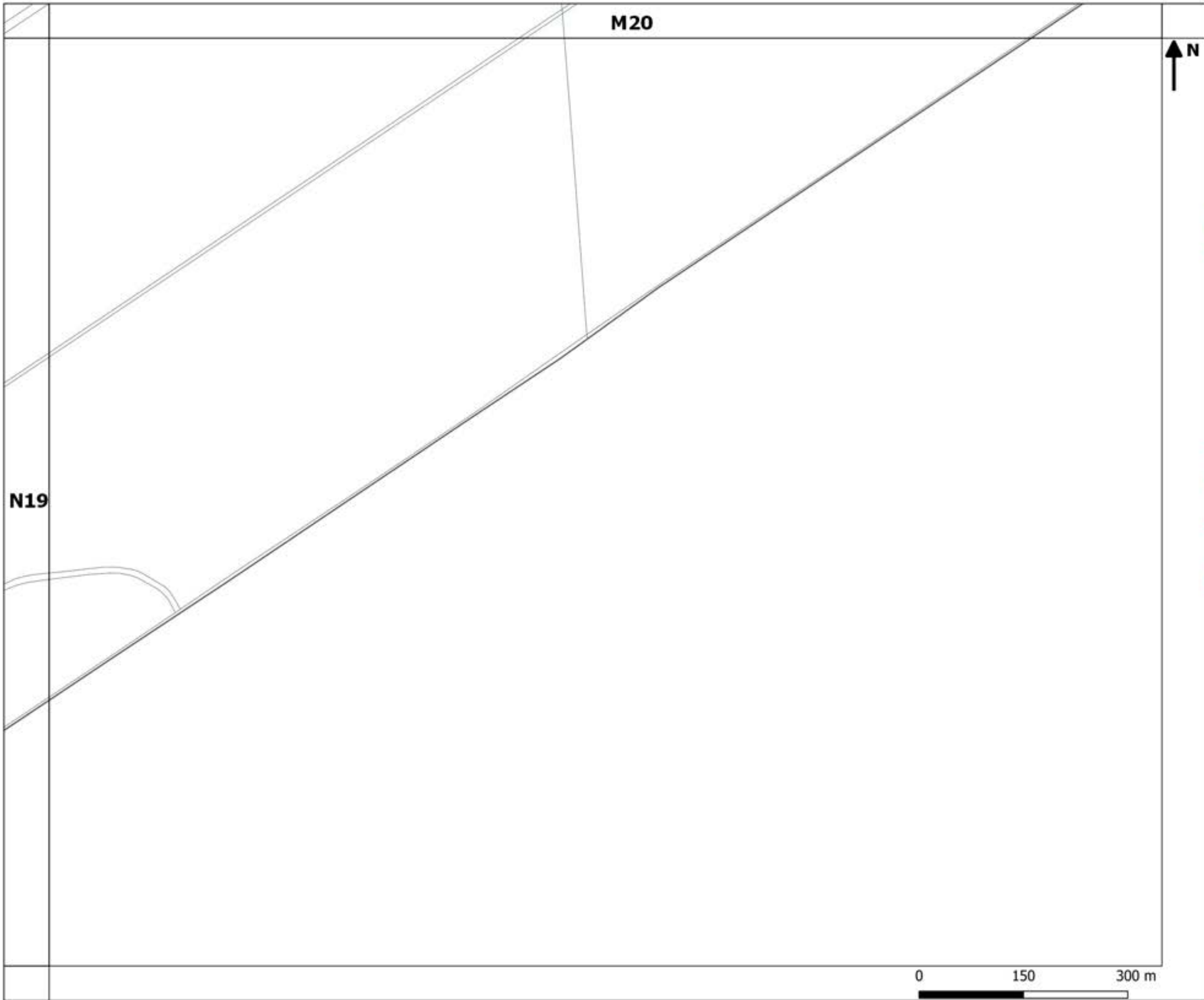
Pièce n°6
Annexes documentaires

6.2 Pièces graphiques

6.2.1 Servitudes d'utilité
publique

Département Aménagement &
Développement
Service Planification Prospectives





**PLAN LOCAL D'URBANISME
INTERCOMMUNAL**

Approbation : 13.02.2020

Arrêt de projet de la
Révision n°1 : 13.10.2022

Pièce n°6
Annexes documentaires

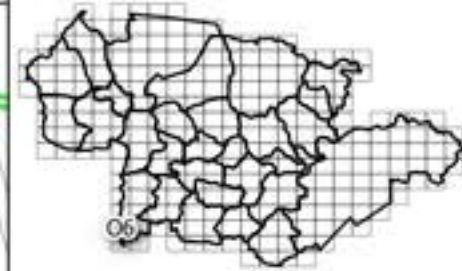
6.2 Pièces graphiques

6.2.1 Servitudes d'utilité
publique

Département Aménagement &
Développement
Service Planification Prospectives



N6



PLAN LOCAL D'URBANISME INTERCOMMUNAL

Approbation : 13.02.2020

Arrêt de projet de la Révision n°1 : 13.10.2022

Pièce n°6
Annexes documentaires

6.2 Pièces graphiques

6.2.1 Servitudes d'utilité publique

07

Département Aménagement & Développement
Service Planification Prospectives



P6

LA VALLEE CLARE

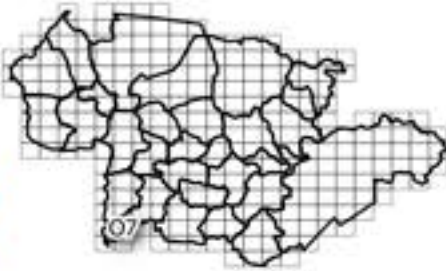
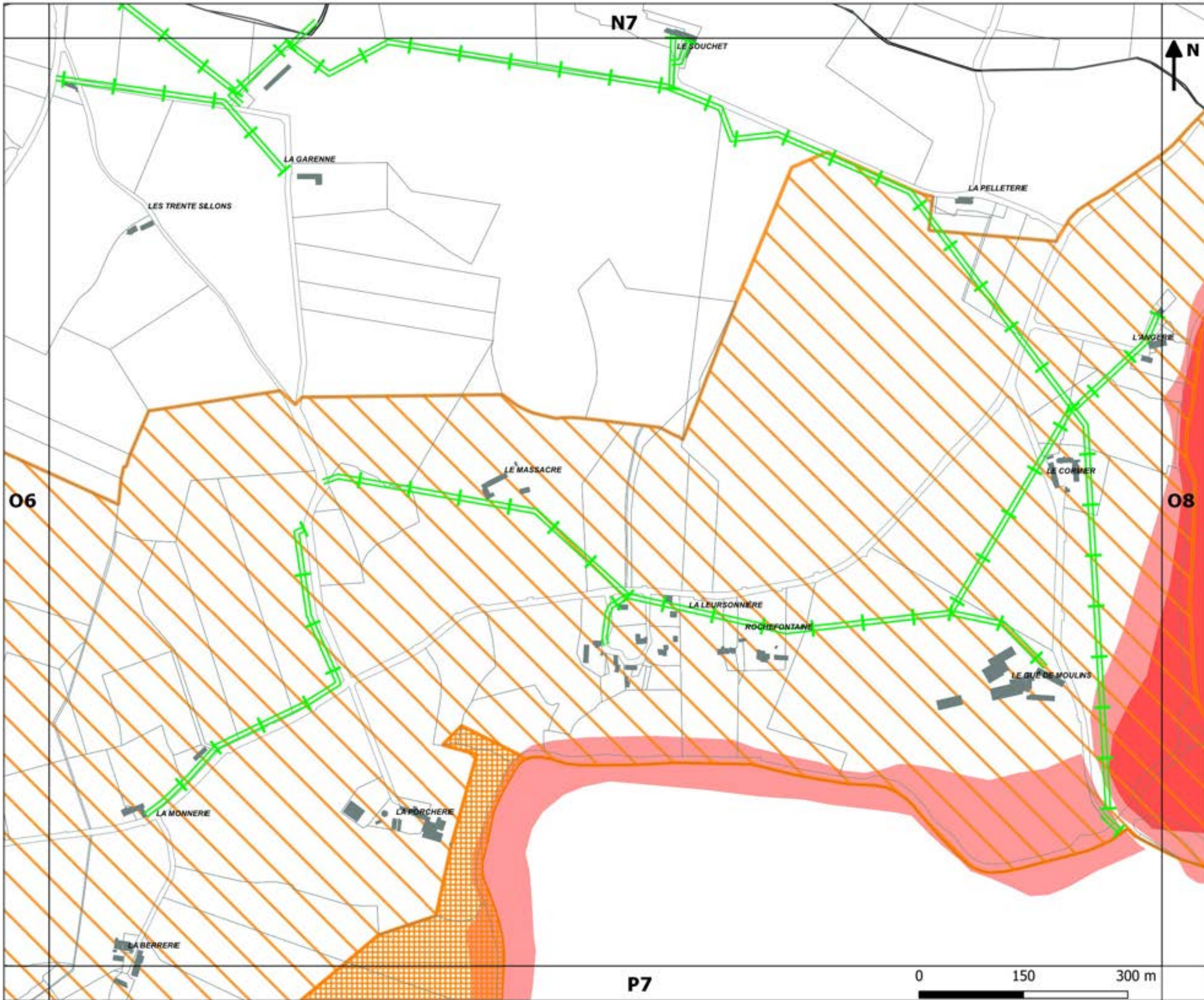
LES MEZAZELIERES

LIEU DIT LA MANSONNIERE

LE COUPER

LE FOUBERT

0 150 300 m



**PLAN LOCAL D'URBANISME
INTERCOMMUNAL**

Approbation : 13.02.2020

Arrêt de projet de la
Révision n°1 : 13.10.2022

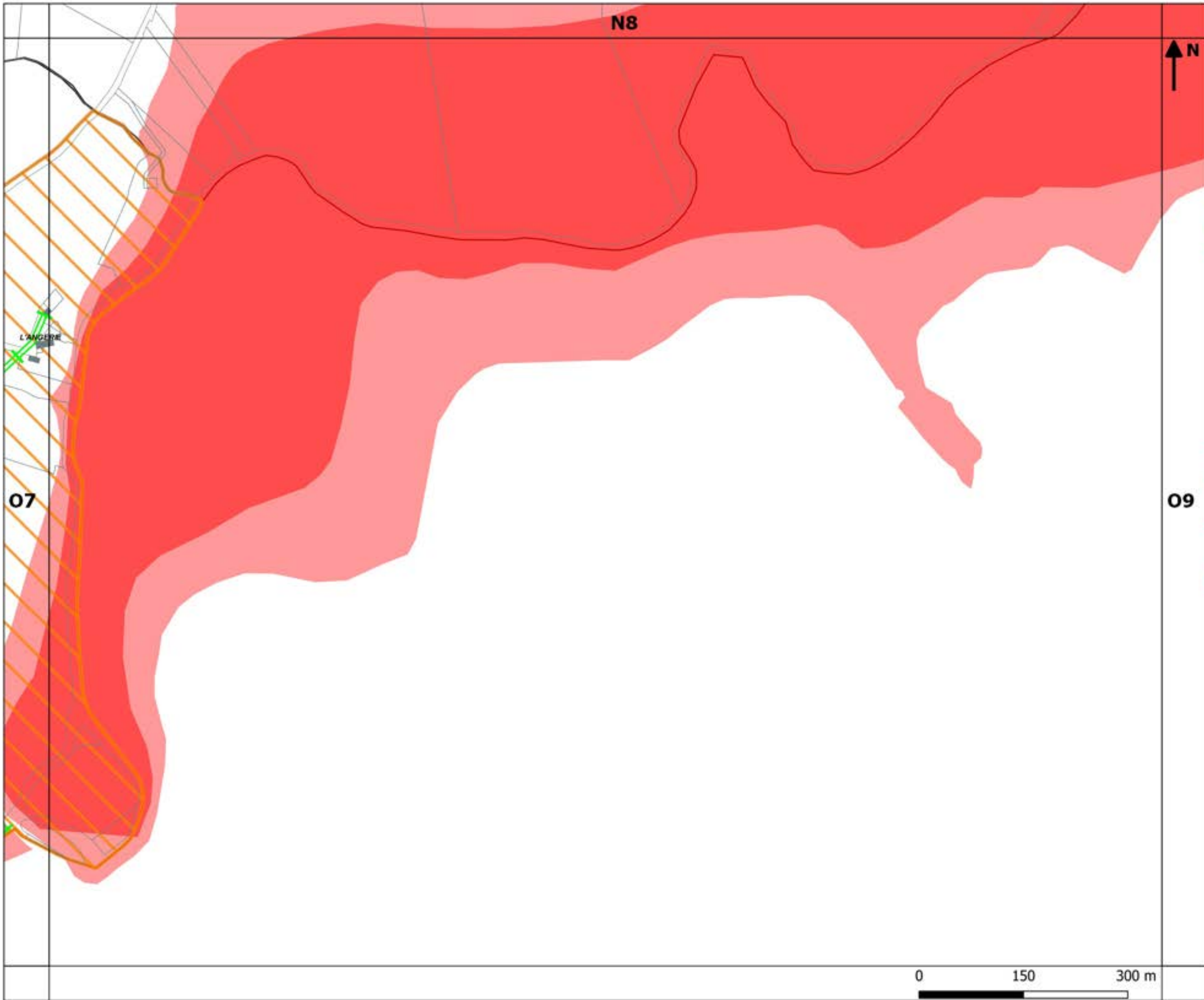
Pièce n°6
Annexes documentaires

6.2 Pièces graphiques

6.2.1 Servitudes d'utilité
publique

Département Aménagement &
Développement
Service Planification Prospectives





**PLAN LOCAL D'URBANISME
INTERCOMMUNAL**

Approbation : 13.02.2020

Arrêt de projet de la
Révision n°1 : 13.10.2022

Pièce n°6
Annexes documentaires

6.2 Pièces graphiques

6.2.1 Servitudes d'utilité
publique

Département Aménagement &
Développement
Service Planification Prospectives

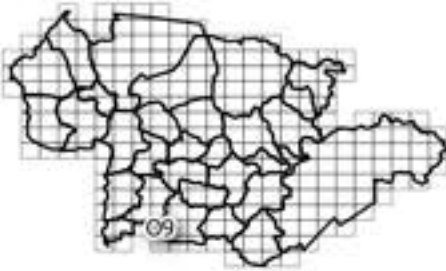
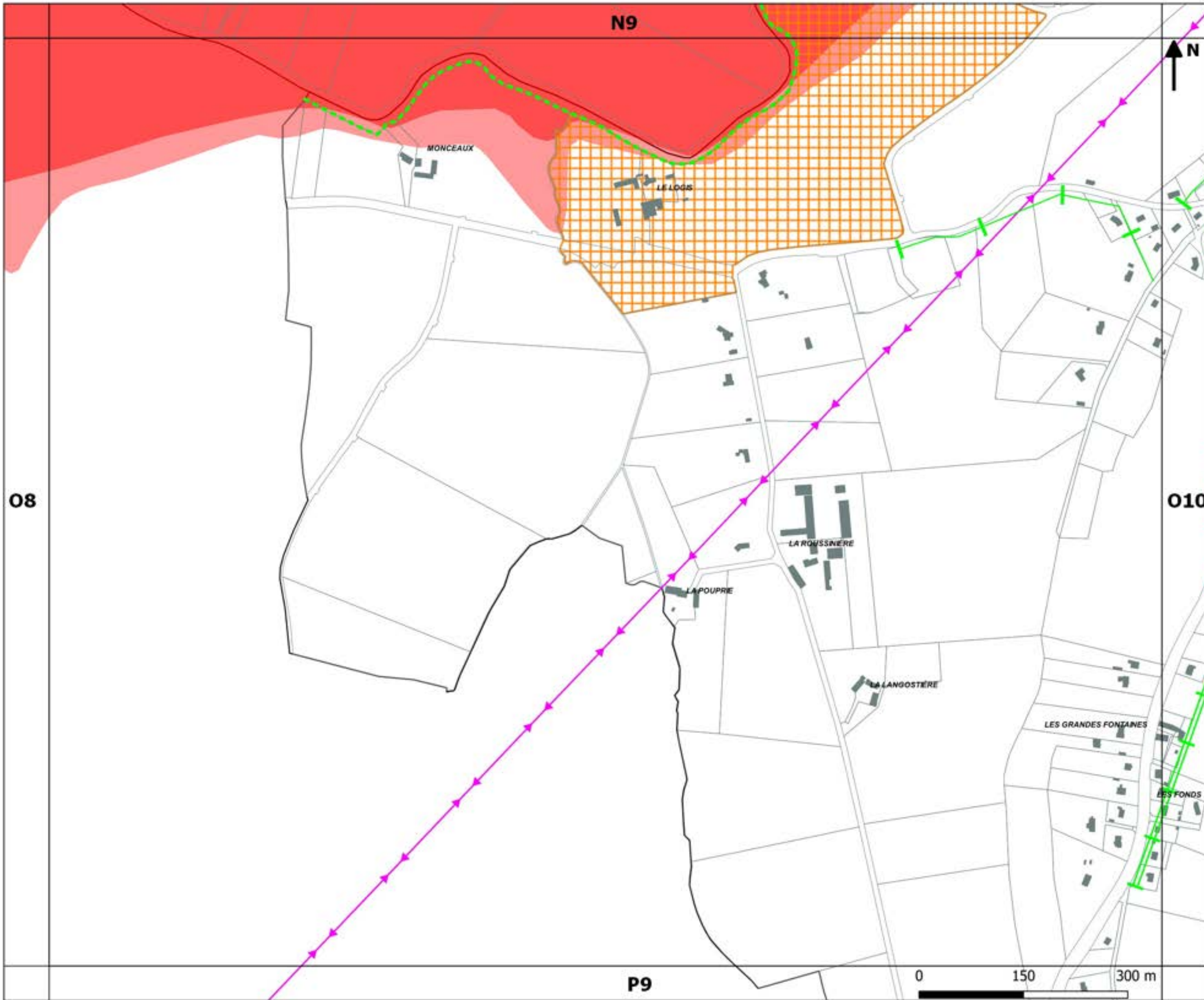


07

09

N8






**PLAN LOCAL D'URBANISME
INTERCOMMUNAL**

Approbation : 13.02.2020

Arrêt de projet de la
Révision n°1 : 13.10.2022

- Pièce n°6
- Annexes documentaires
- 6.2 Pièces graphiques
- 6.2.1 Servitudes d'utilité
publique

Département Aménagement &
Développement
Service Planification Prospectives



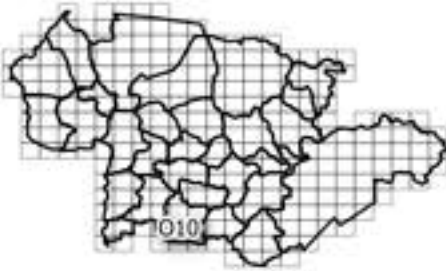
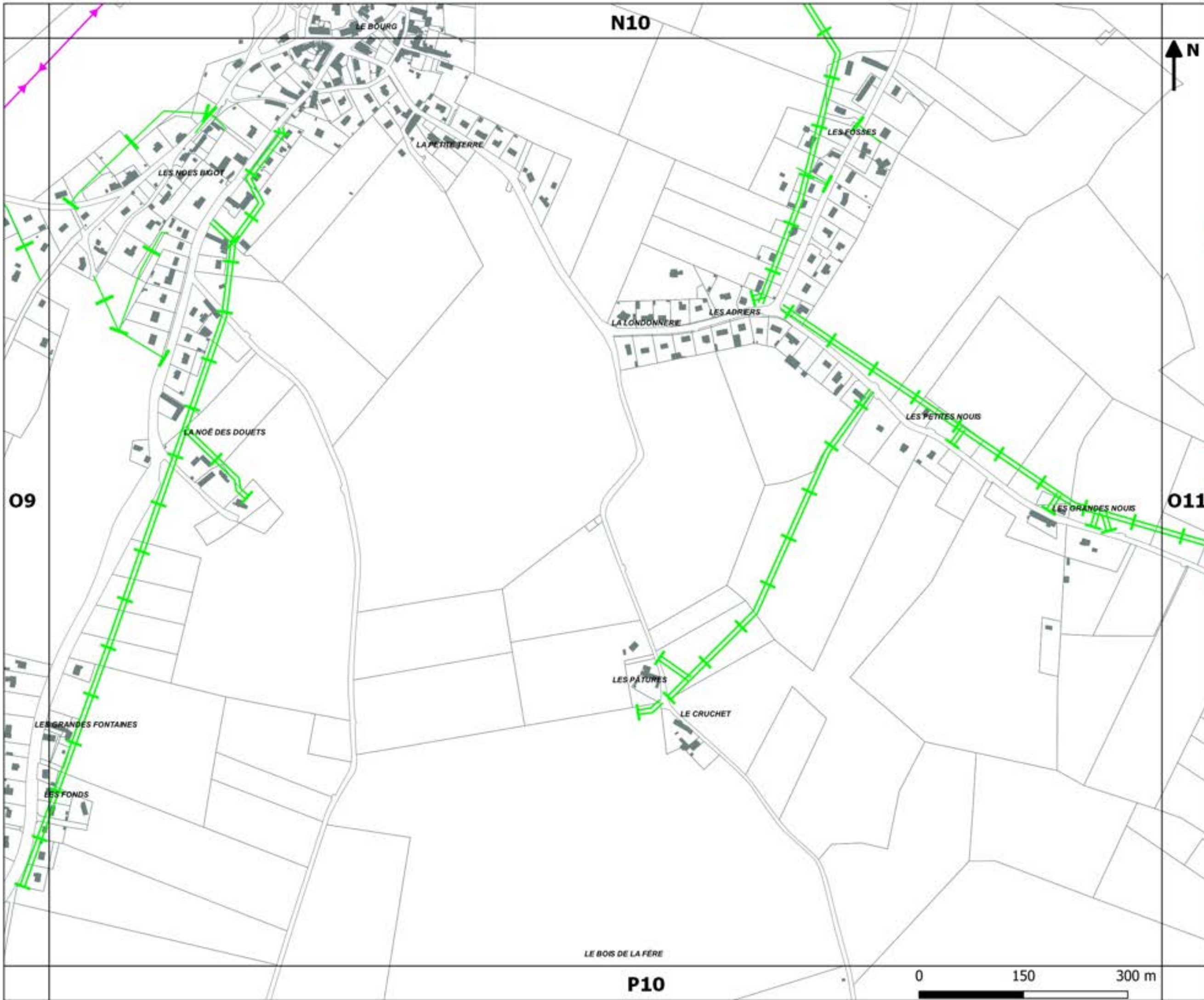
O8

O10

N9

P9

O9



**PLAN LOCAL D'URBANISME
INTERCOMMUNAL**

Approbation : 13.02.2020

Arrêt de projet de la
Révision n°1 : 13.10.2022

Pièce n°6
Annexes documentaires

6.2 Pièces graphiques

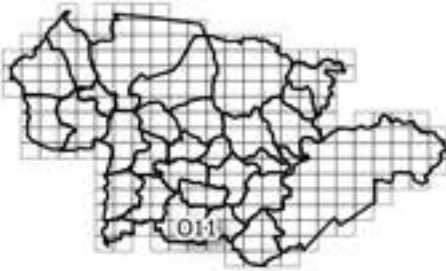
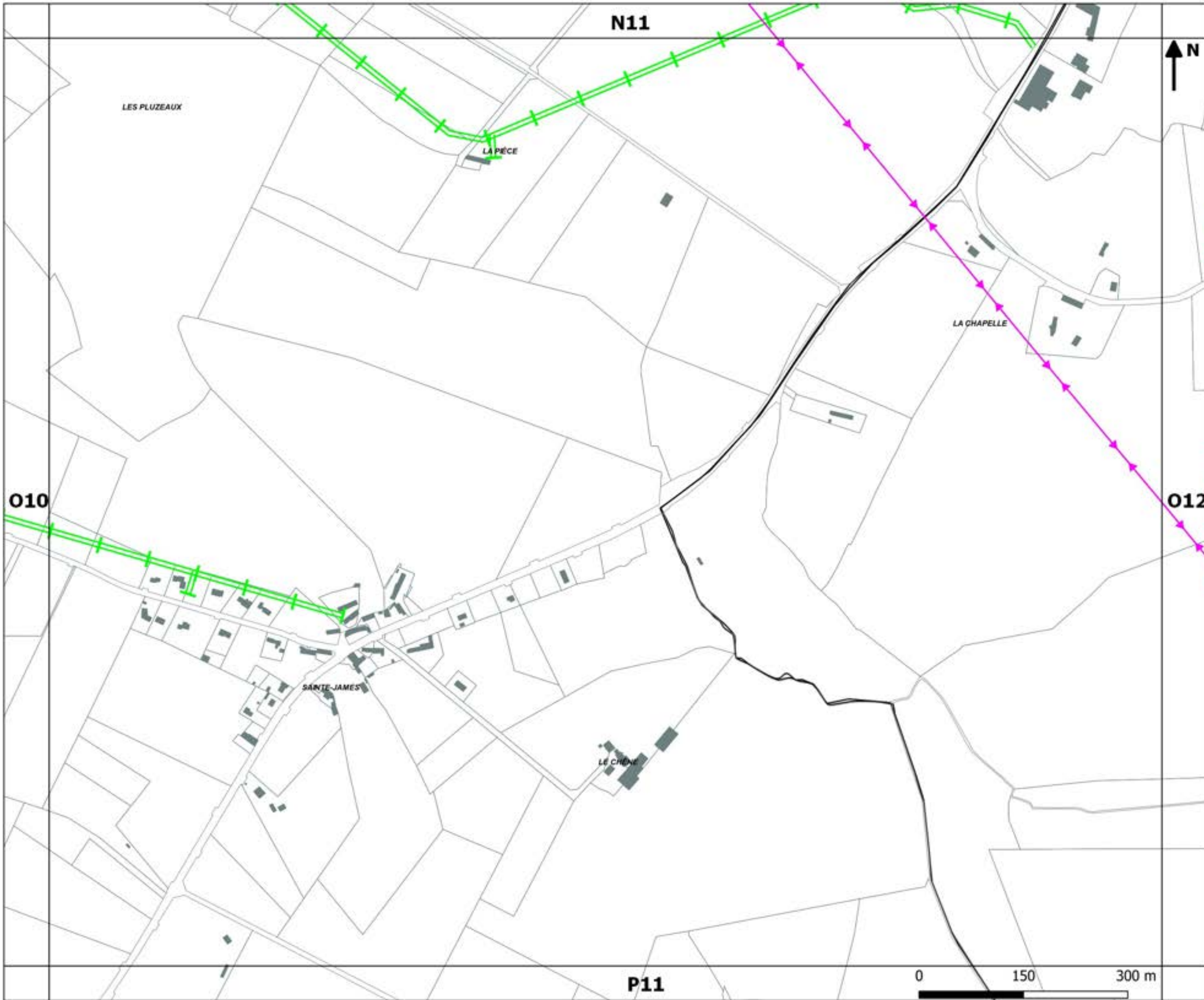
6.2.1 Servitudes d'utilité
publique

Département Aménagement &
Développement
Service Planification Prospectives



LE BOIS DE LA FÈRE






**PLAN LOCAL D'URBANISME
INTERCOMMUNAL**

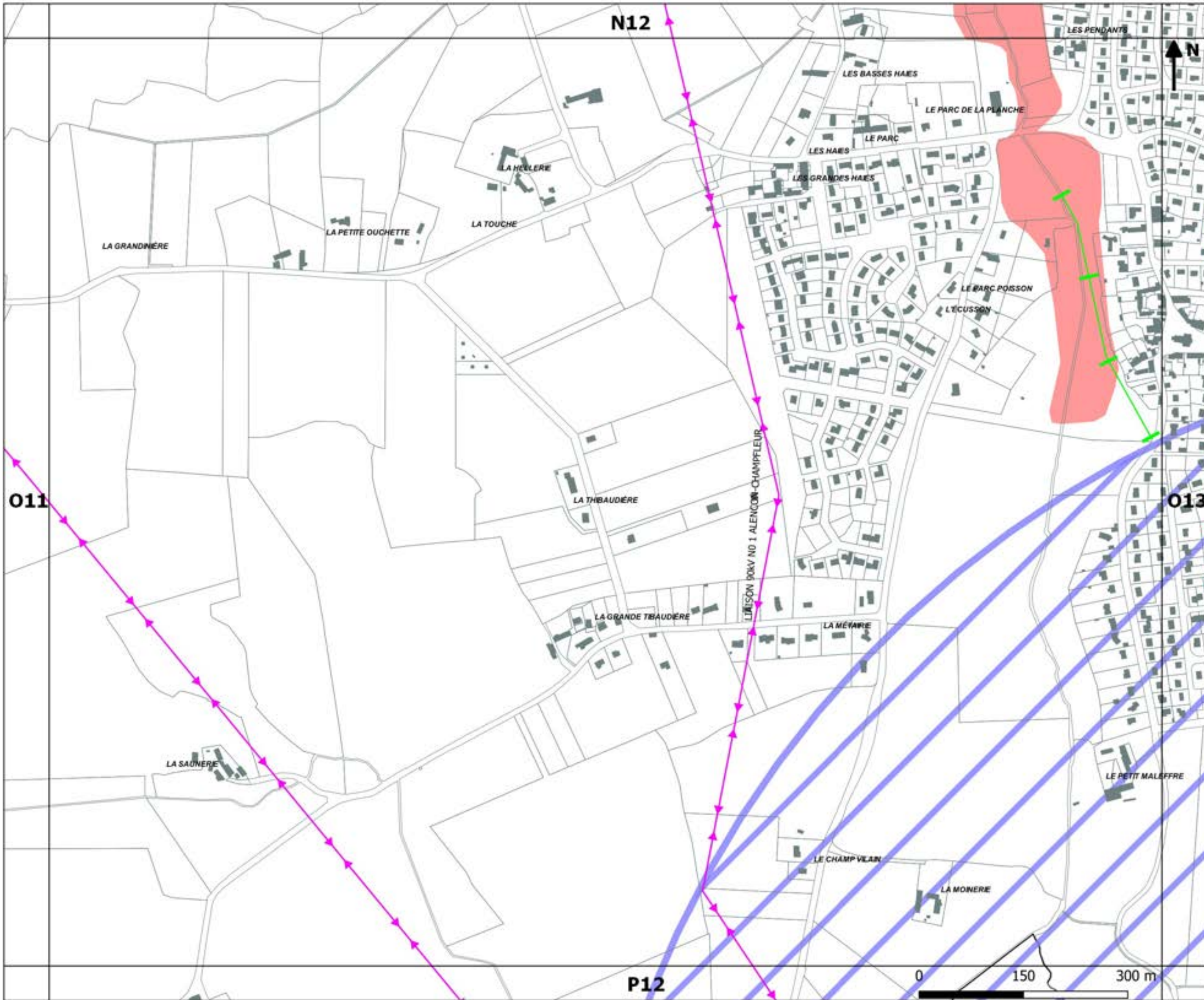
Approbation : 13.02.2020

Arrêt de projet de la
Révision n°1 : 13.10.2022

- Pièce n°6
- Annexes documentaires
- 6.2 Pièces graphiques
- 6.2.1 Servitudes d'utilité publique

Département Aménagement &
Développement
Service Planification Prospectives





**PLAN LOCAL D'URBANISME
INTERCOMMUNAL**

Approbation : 13.02.2020

Arrêt de projet de la
Révision n°1 : 13.10.2022

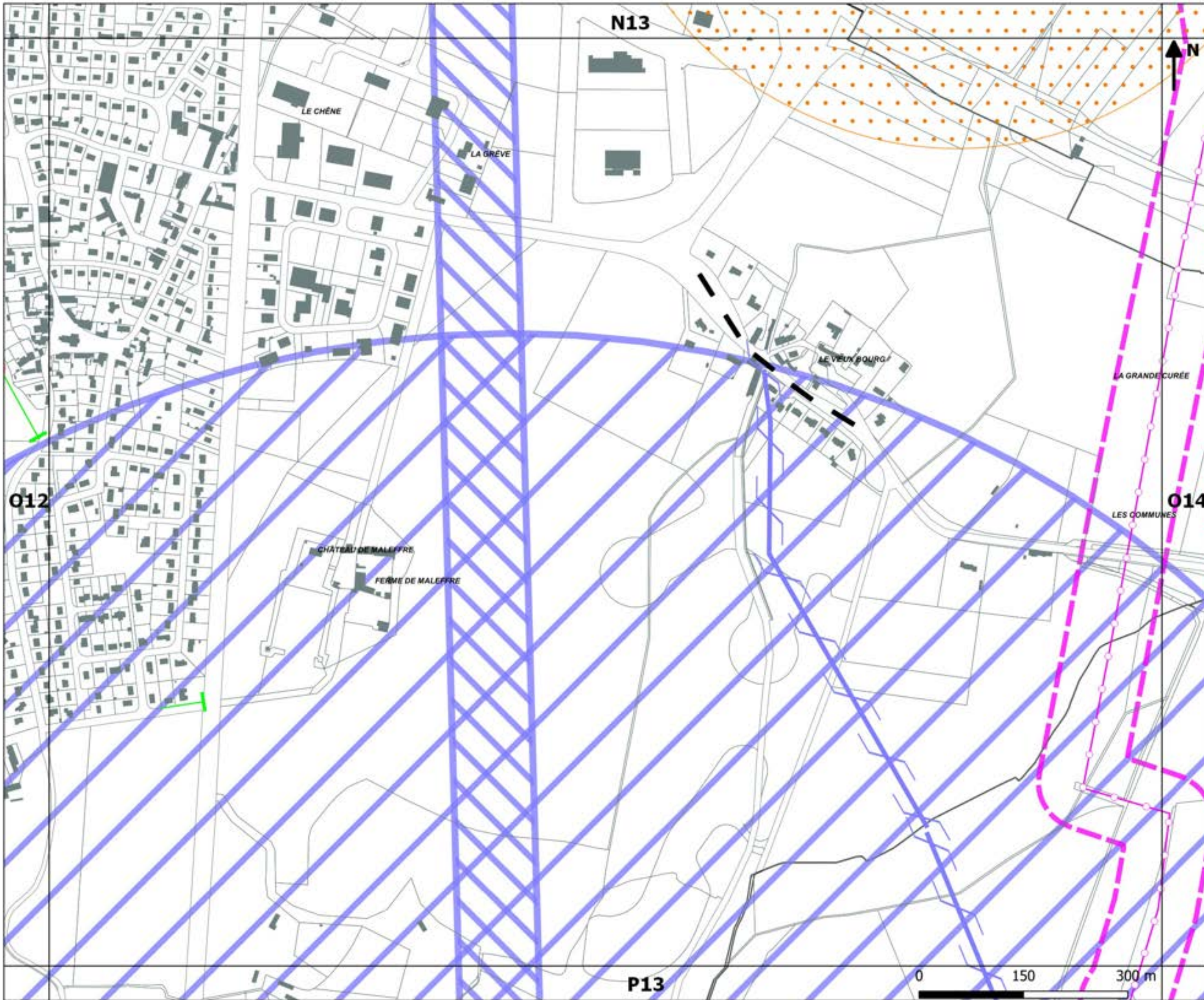
Pièce n°6
Annexes documentaires

6.2 Pièces graphiques

6.2.1 Servitudes d'utilité
publique

Département Aménagement &
Développement
Service Planification Prospectives





**PLAN LOCAL D'URBANISME
INTERCOMMUNAL**

Approbation : 13.02.2020

Arrêt de projet de la
Révision n°1 : 13.10.2022

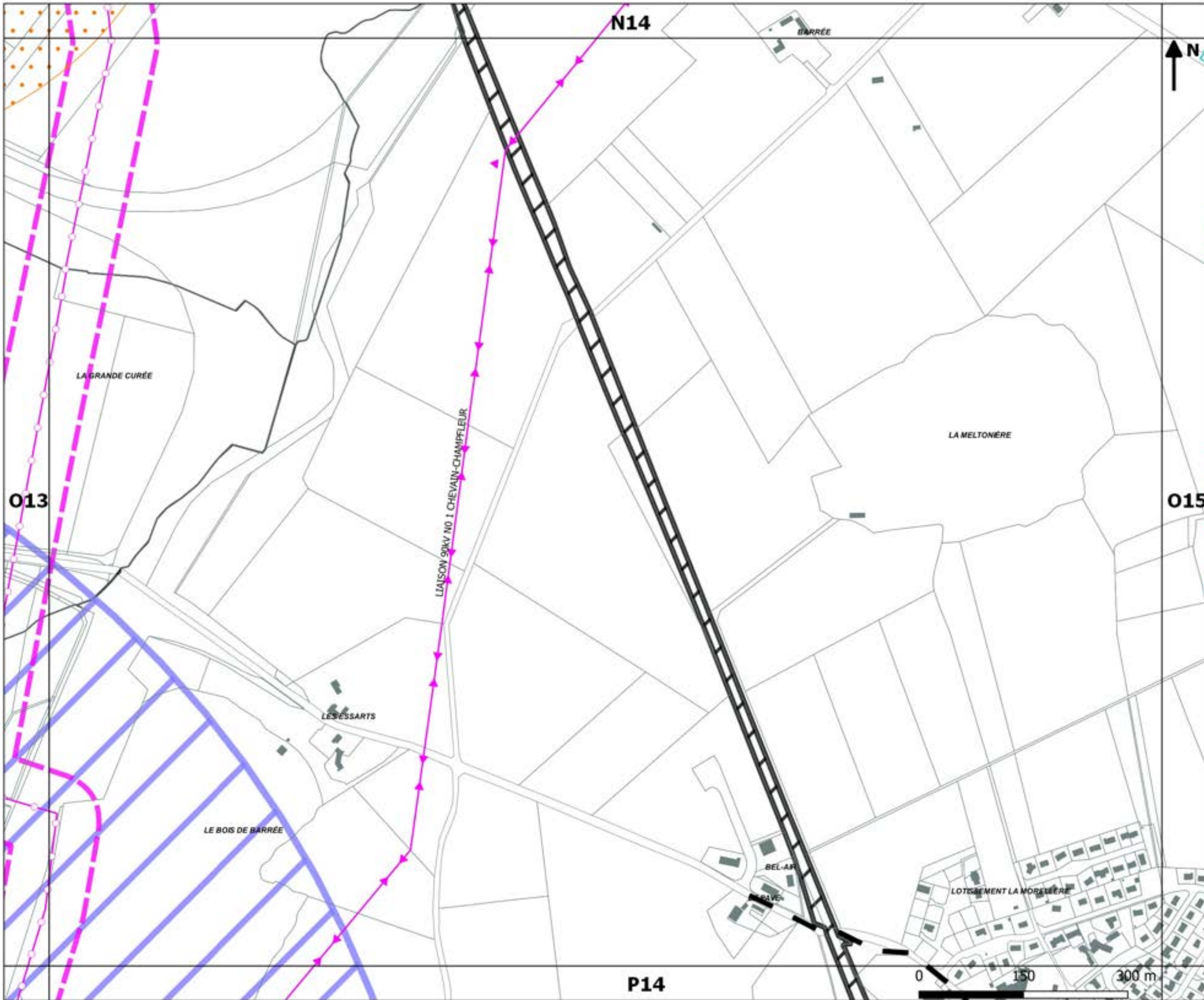
Pièce n°6
Annexes documentaires

6.2 Pièces graphiques

6.2.1 Servitudes d'utilité
publique

Département Aménagement &
Développement
Service Planification Prospectives





**PLAN LOCAL D'URBANISME
INTERCOMMUNAL**

Approbation : 13.02.2020

Arrêt de projet de la
Révision n°1 : 13.10.2022

Pièce n°6
Annexes documentaires

6.2 Pièces graphiques

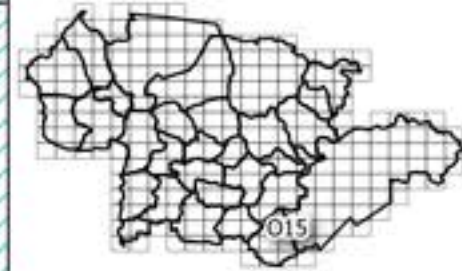
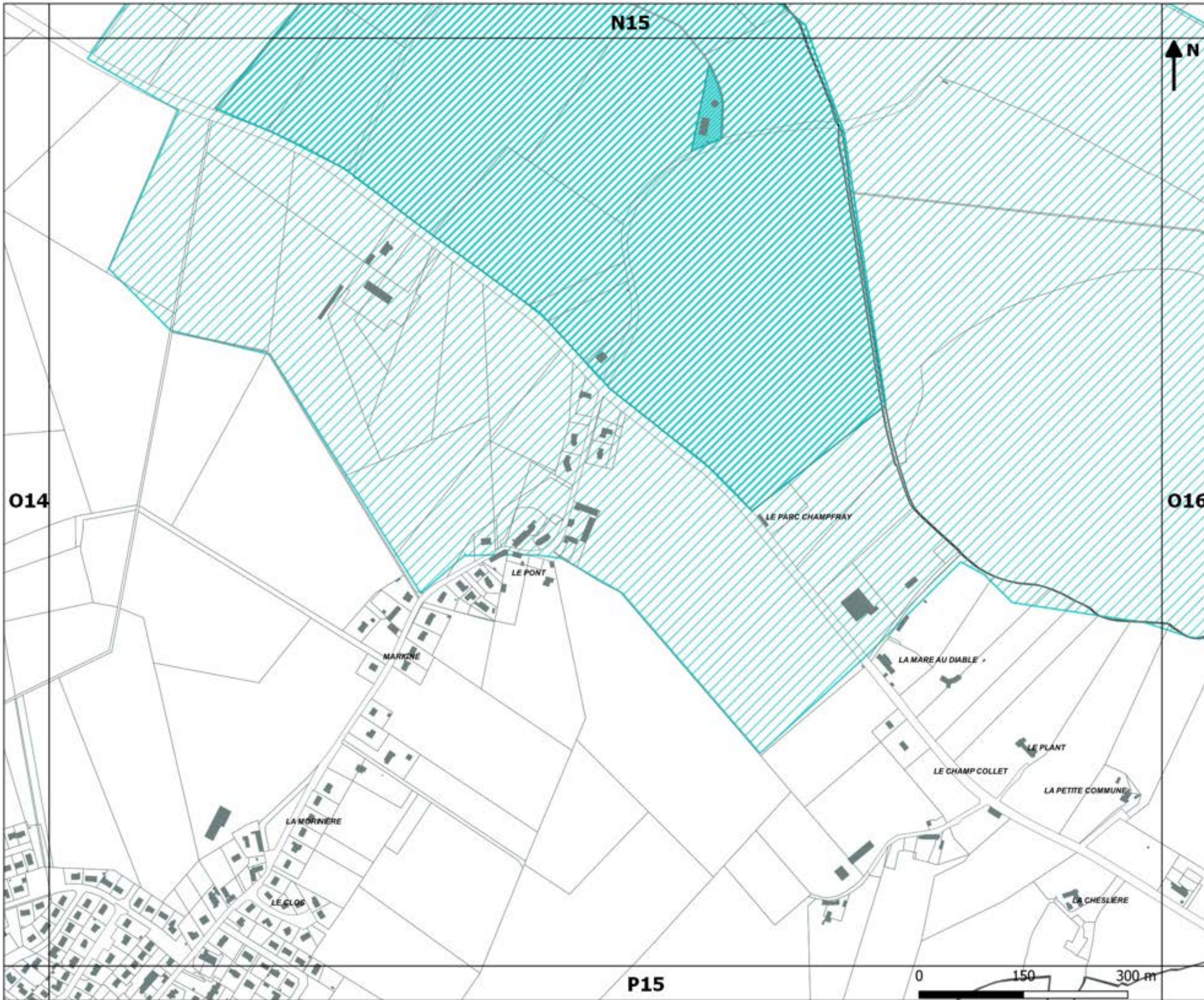
6.2.1 Servitudes d'utilité
publique

Département Aménagement &
Développement
Service Planification Prospectives



P14





**PLAN LOCAL D'URBANISME
INTERCOMMUNAL**

Approbation : 13.02.2020

Arrêt de projet de la
Révision n°1 : 13.10.2022

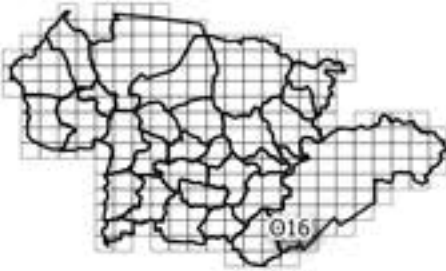
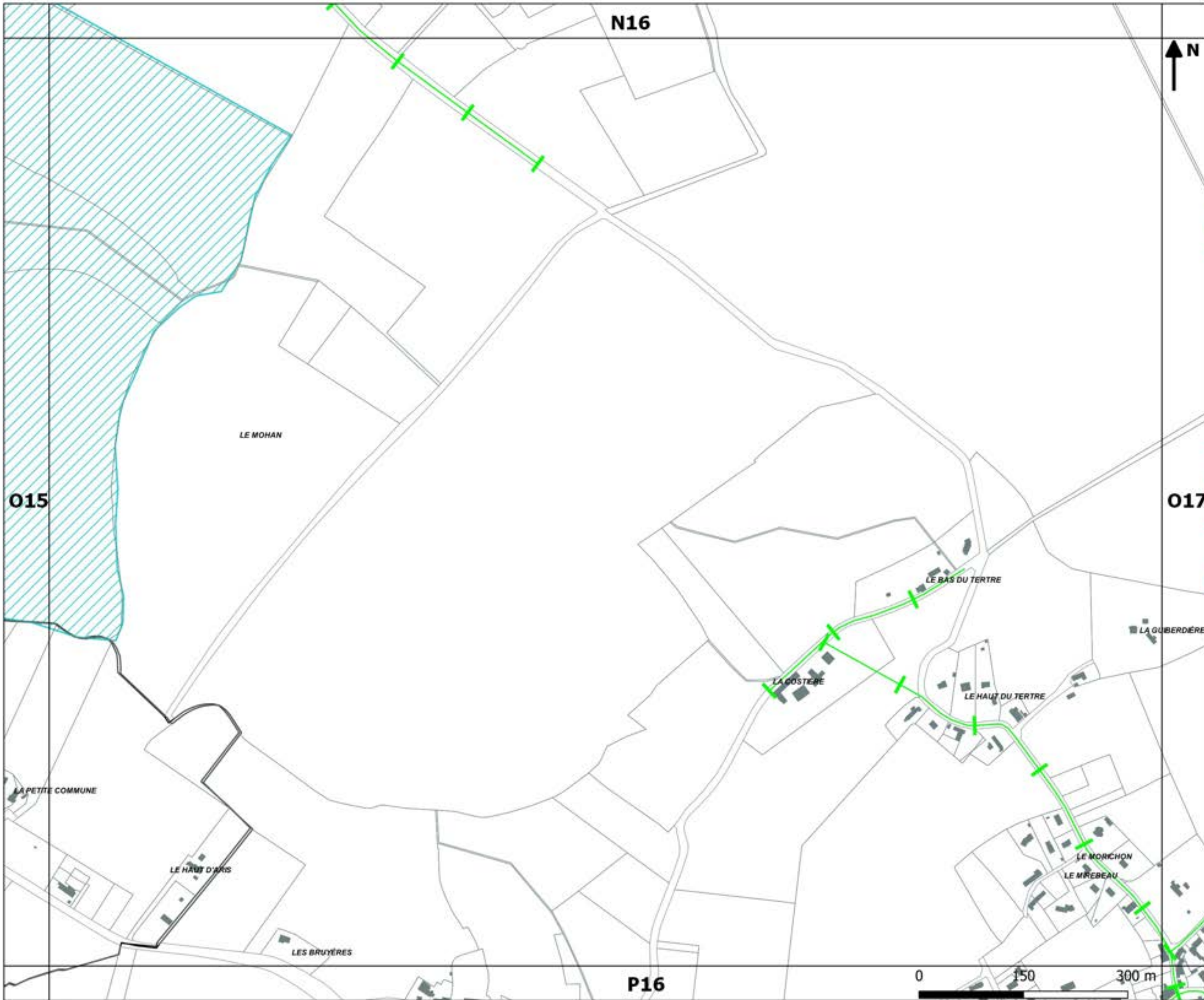
Pièce n°6
Annexes documentaires

6.2 Pièces graphiques

6.2.1 Servitudes d'utilité
publique

Département Aménagement &
Développement
Service Planification Prospectives





**PLAN LOCAL D'URBANISME
INTERCOMMUNAL**

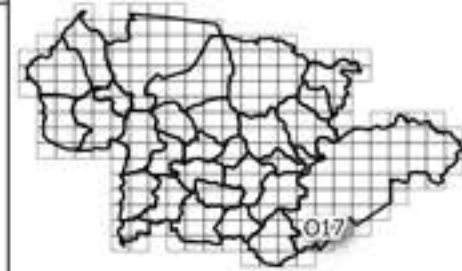
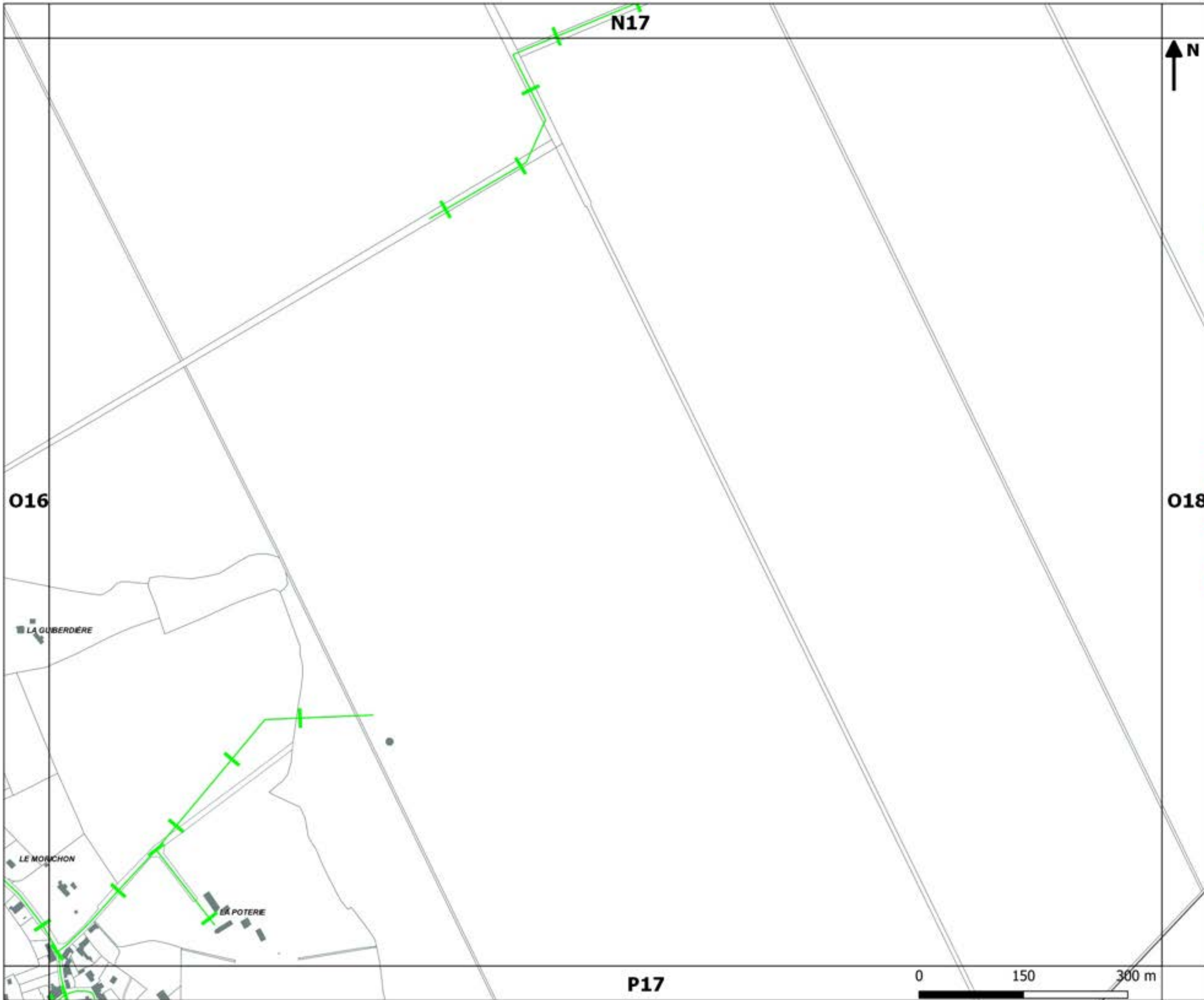
Approbation : 13.02.2020

Arrêt de projet de la
Révision n°1 : 13.10.2022

Pièce n°6
Annexes documentaires
6.2 Pièces graphiques
6.2.1 Servitudes d'utilité
publique

Département Aménagement &
Développement
Service Planification Prospectives





**PLAN LOCAL D'URBANISME
INTERCOMMUNAL**

Approbation : 13.02.2020

Arrêt de projet de la
Révision n°1 : 13.10.2022

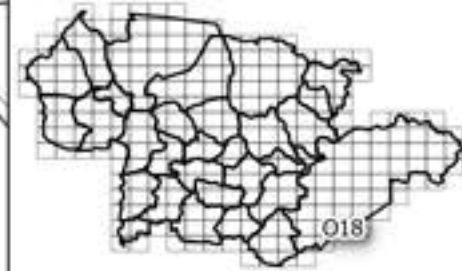

- Pièce n°6
- Annexes documentaires
- 6.2 Pièces graphiques
- 6.2.1 Servitudes d'utilité
publique

Département Aménagement &
Développement
Service Planification Prospectives



P17

0 150 300 m



**PLAN LOCAL D'URBANISME
INTERCOMMUNAL**

Approbation : 13.02.2020

Arrêt de projet de la
Révision n°1 : 13.10.2022

Pièce n°6
Annexes documentaires

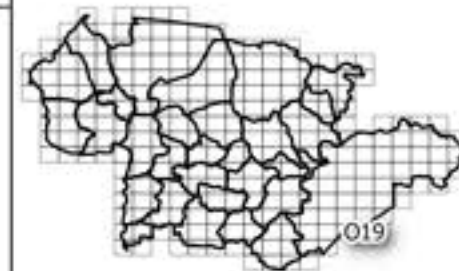
6.2 Pièces graphiques

6.2.1 Servitudes d'utilité
publique

Département Aménagement &
Développement
Service Planification Prospectives



N19



**PLAN LOCAL D'URBANISME
INTERCOMMUNAL**

Approbation : 13.02.2020

Arrêt de projet de la
Révision n°1 : 13.10.2022

Pièce n°6
Annexes documentaires

6.2 Pièces graphiques

6.2.1 Servitudes d'utilité
publique

O18

Département Aménagement &
Développement
Service Planification Prospectives

CUA Communauté
Urbaine
d'Alençon

0 150 300 m

019

06

LA VALLEE CLARE

LE FOUBERT

LE LOGIS

LES MADONNETTES

LE CHAMP DE LA DAME

AVAP P1

LA PERCHÉE

LEU DIT LE BOULE

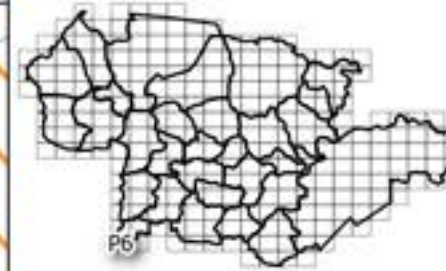
SANT-GÉNÈRE-LE-GERMI
LES ACRES

LA BUTTE DES LEAS

LEU DIT LE CHATEAU

LE BOURG

LE MOULIN DE LA SCIERE



PLAN LOCAL D'URBANISME INTERCOMMUNAL

Approbation : 13.02.2020

Arrêt de projet de la
Révision n°1 : 13.10.2022

Pièce n°6
Annexes documentaires

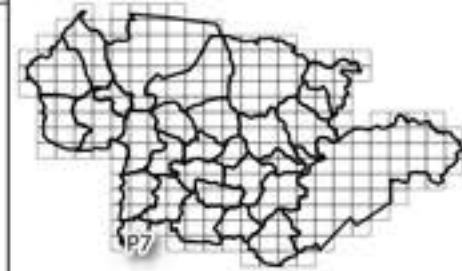
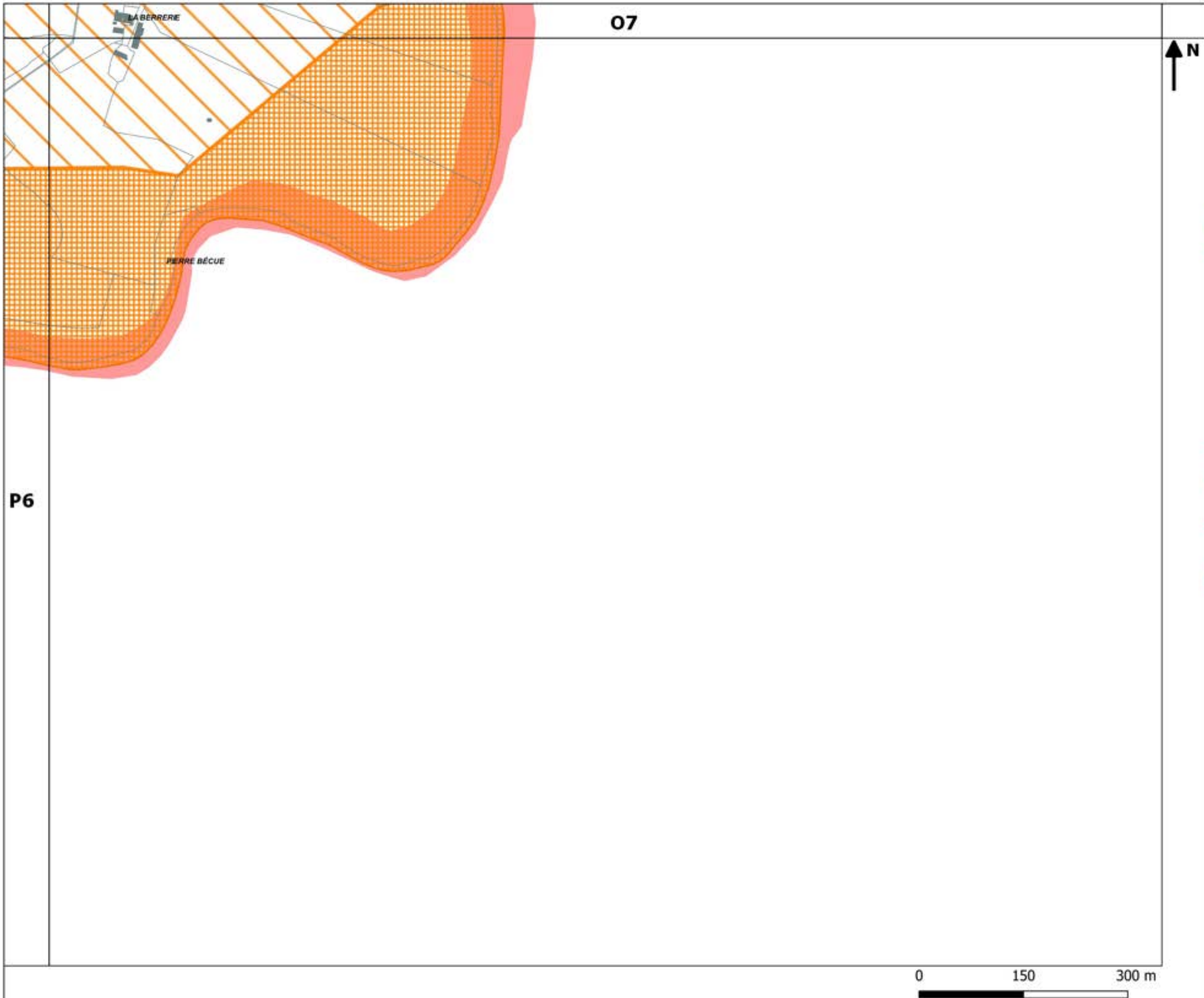
6.2 Pièces graphiques

6.2.1 Servitudes d'utilité
publique

0 150 300 m

Département Aménagement &
Développement
Service Planification Prospectives

CUA Communauté
Urbaine
d'Alençon



**PLAN LOCAL D'URBANISME
INTERCOMMUNAL**

Approbation : 13.02.2020

Arrêt de projet de la
Révision n°1 : 13.10.2022

Pièce n°6
Annexes documentaires

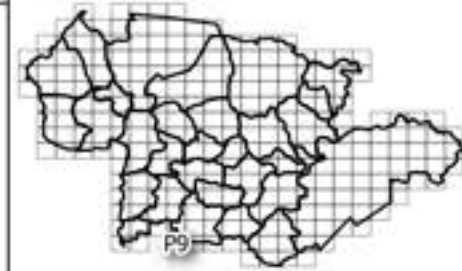
6.2 Pièces graphiques

6.2.1 Servitudes d'utilité
publique

Département Aménagement &
Développement
Service Planification Prospectives



09



LA JOUSTÈRE

**PLAN LOCAL D'URBANISME
INTERCOMMUNAL**

Approbation : 13.02.2020

Arrêt de projet de la
Révision n°1 : 13.10.2022

Pièce n°6
Annexes documentaires

6.2 Pièces graphiques

6.2.1 Servitudes d'utilité
publique

P10

Département Aménagement &
Développement
Service Planification Prospectives



0 150 300 m



**PLAN LOCAL D'URBANISME
INTERCOMMUNAL**

Approbation : 13.02.2020

Arrêt de projet de la
Révision n°1 : 13.10.2022

Pièce n°6
Annexes documentaires

6.2 Pièces graphiques

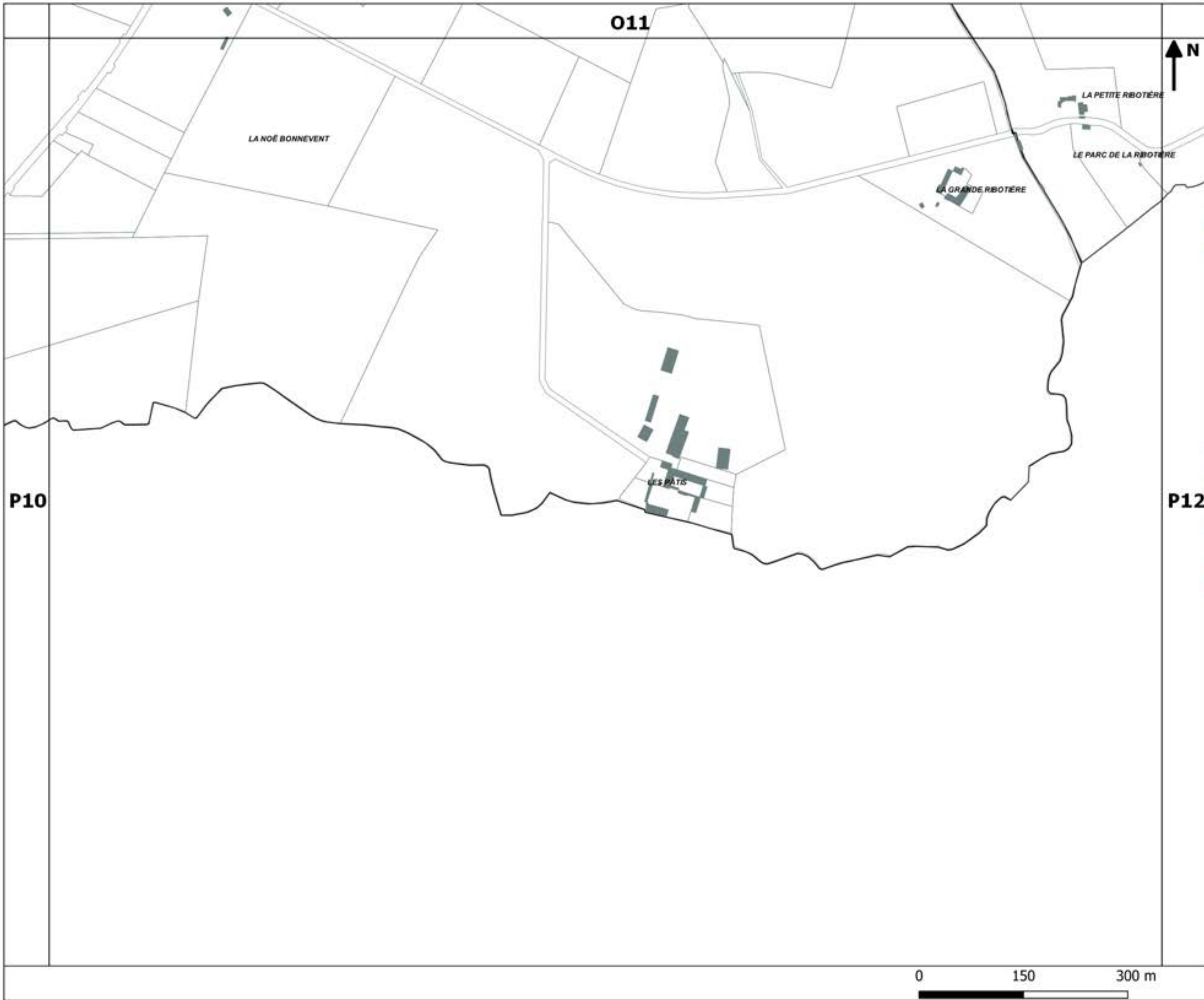
6.2.1 Servitudes d'utilité
publique

Département Aménagement &
Développement
Service Planification Prospectives



P9

P11



**PLAN LOCAL D'URBANISME
INTERCOMMUNAL**

Approbation : 13.02.2020

Arrêt de projet de la
Révision n°1 : 13.10.2022

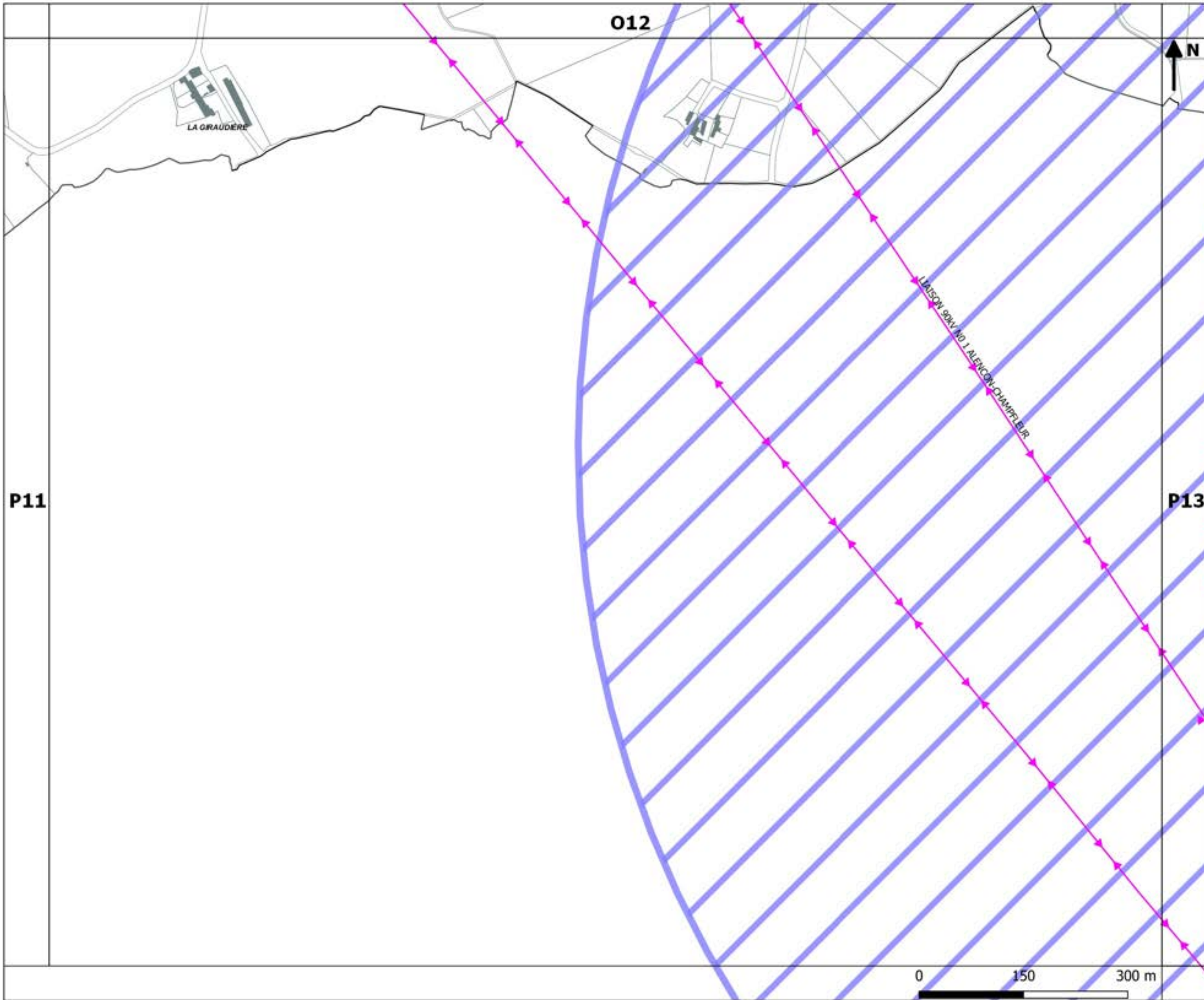
Pièce n°6
Annexes documentaires

6.2 Pièces graphiques

6.2.1 Servitudes d'utilité
publique

Département Aménagement &
Développement
Service Planification Prospectives





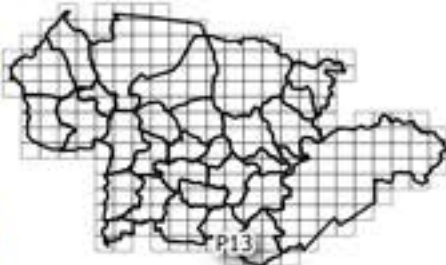
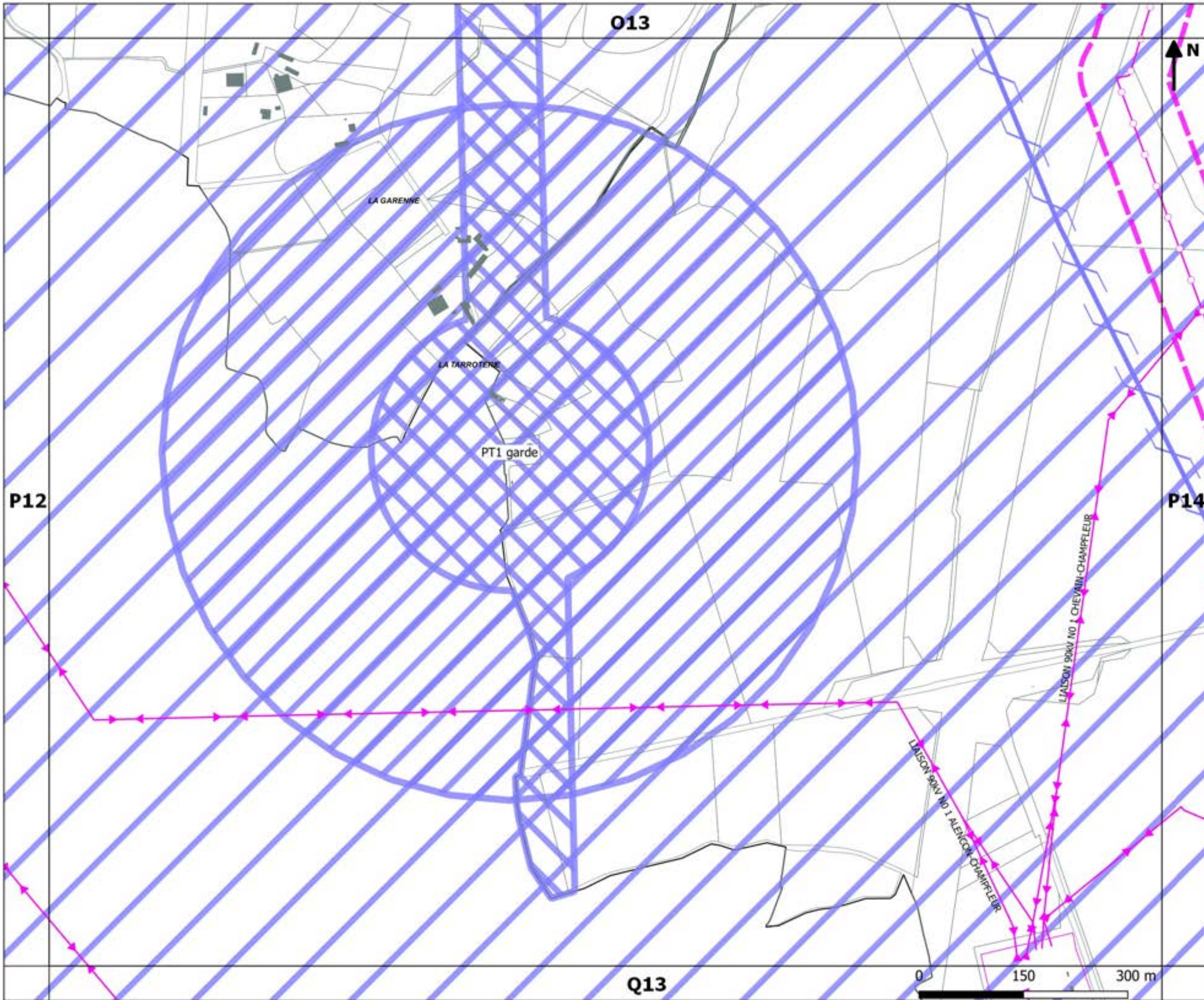
**PLAN LOCAL D'URBANISME
INTERCOMMUNAL**

Approbation : 13.02.2020
Arrêt de projet de la
Révision n°1 : 13.10.2022

Pièce n°6
Annexes documentaires
6.2 Pièces graphiques
6.2.1 Servitudes d'utilité
publique

Département Aménagement &
Développement
Service Planification Prospectives





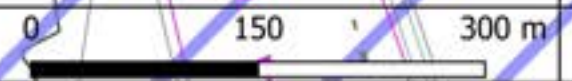
**PLAN LOCAL D'URBANISME
INTERCOMMUNAL**

Approbation : 13.02.2020

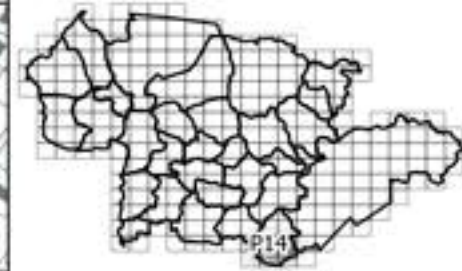
Arrêt de projet de la
Révision n°1 : 13.10.2022

- Pièce n°6
- Annexes documentaires
- 6.2 Pièces graphiques
- 6.2.1 Servitudes d'utilité
publique

Département Aménagement &
Développement
Service Planification Prospectives



O14



**PLAN LOCAL D'URBANISME
INTERCOMMUNAL**

Approbation : 13.02.2020

Arrêt de projet de la
Révision n°1 : 13.10.2022

Pièce n°6
Annexes documentaires

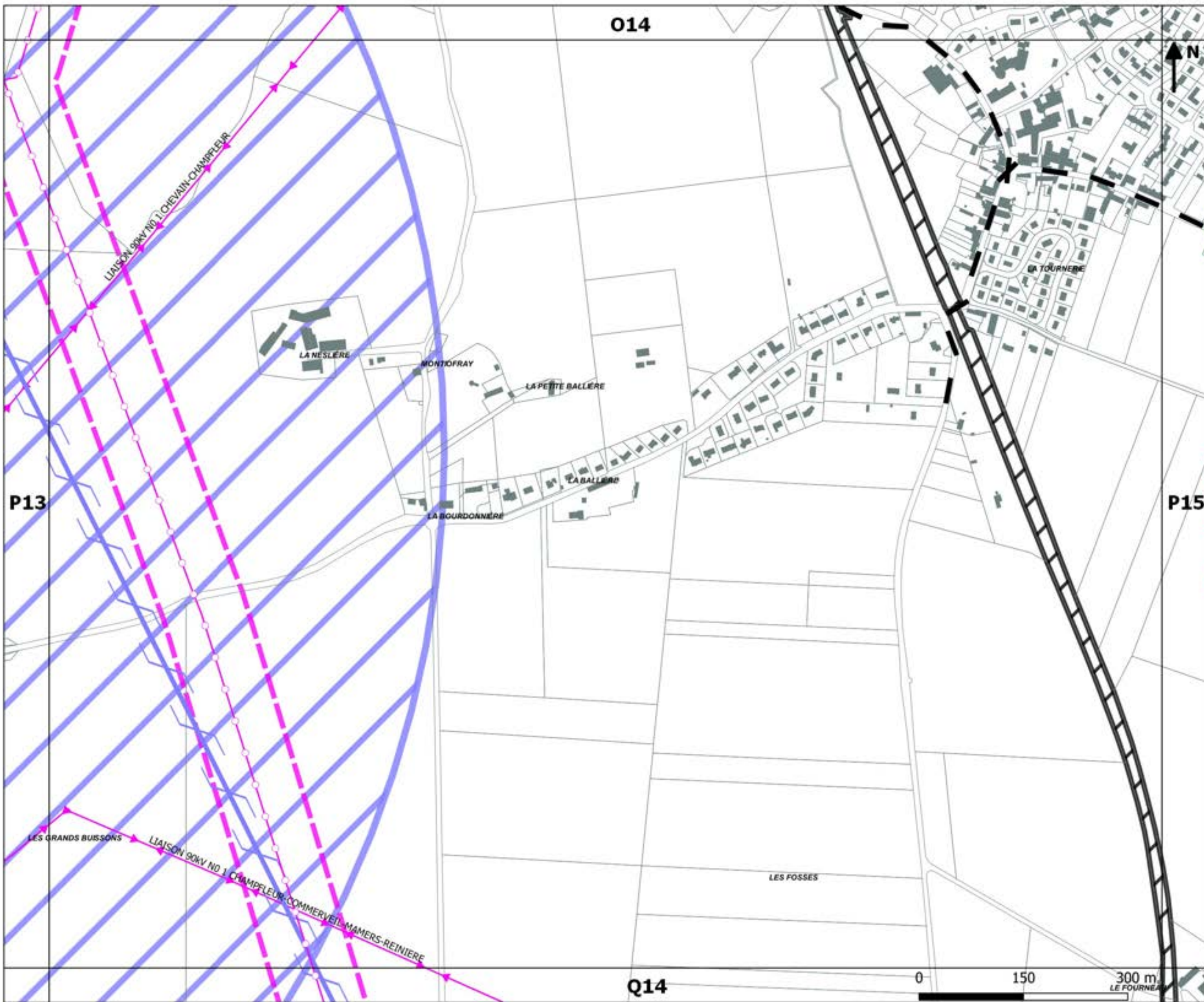
6.2 Pièces graphiques

6.2.1 Servitudes d'utilité
publique

Département Aménagement &
Développement
Service Planification Prospectives



P14

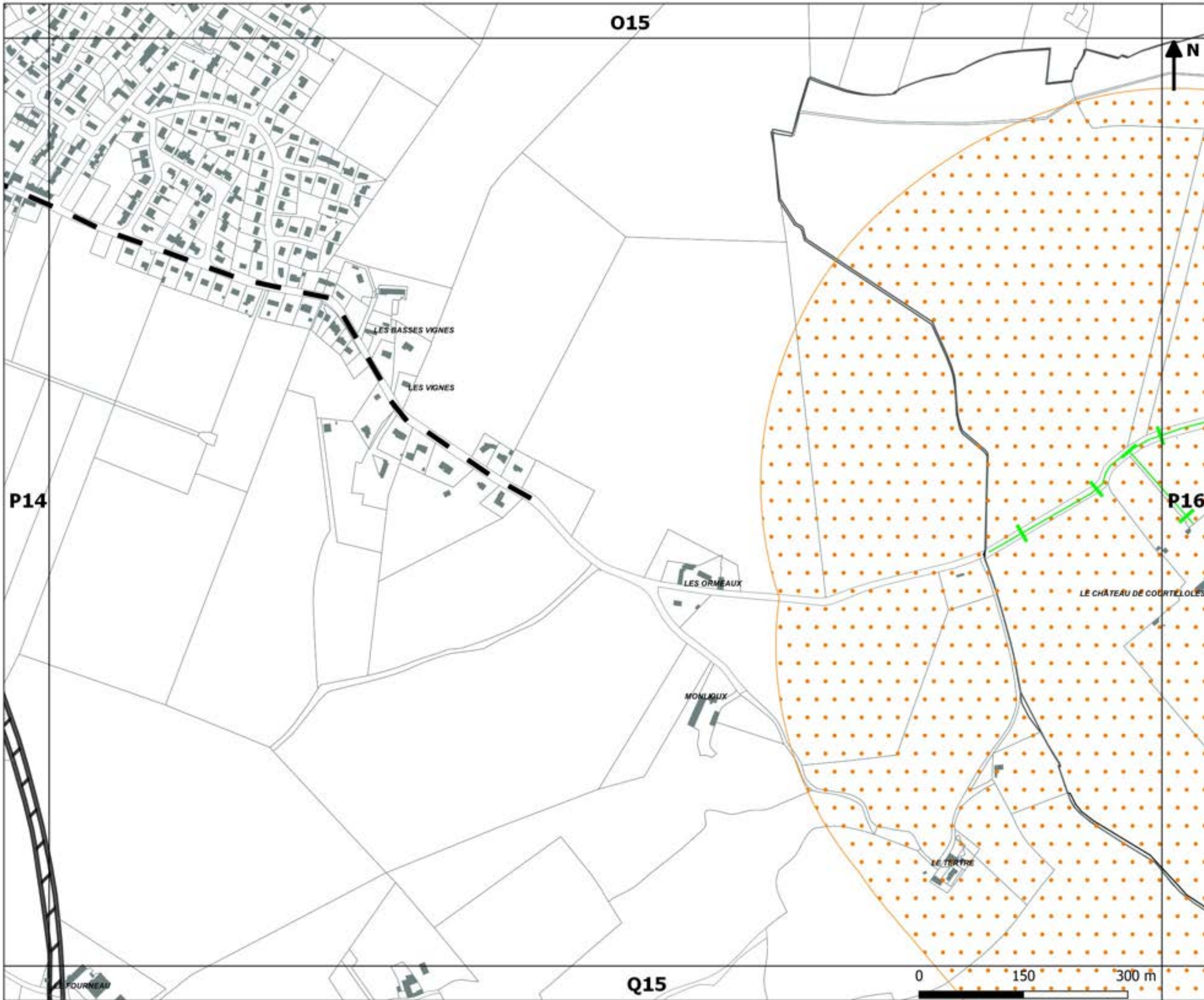


P13

P15

Q14

0 150 300 m
LE FOURNEAU



**PLAN LOCAL D'URBANISME
INTERCOMMUNAL**

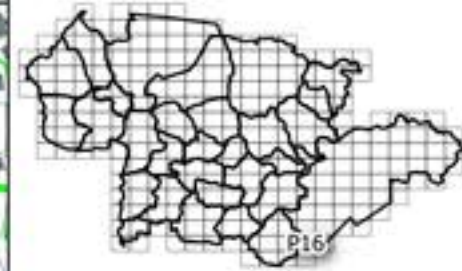
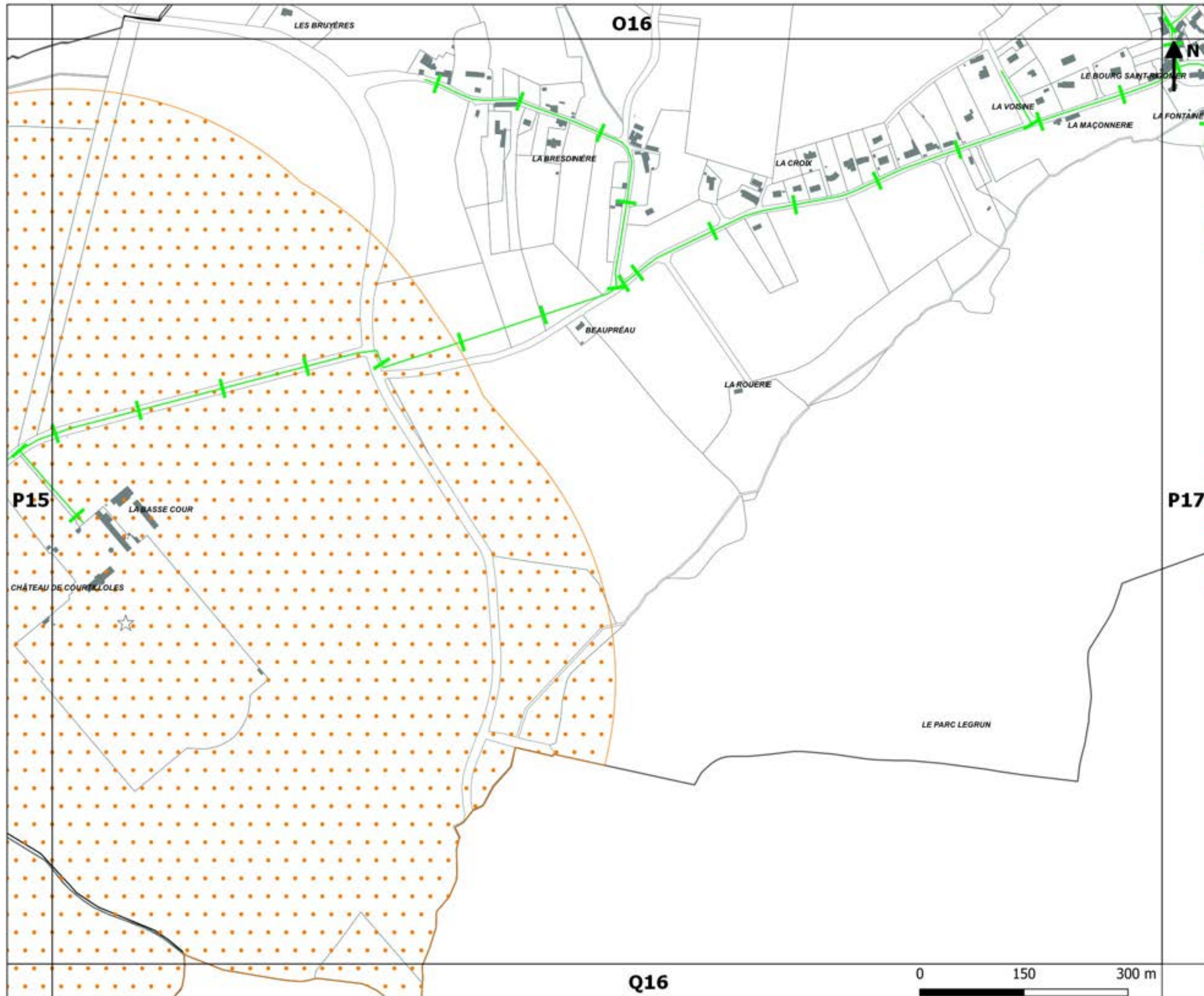
Approbation : 13.02.2020

Arrêt de projet de la
Révision n°1 : 13.10.2022

- Pièce n°6
Annexes documentaires
- 6.2 Pièces graphiques
- 6.2.1 Servitudes d'utilité
publique

Département Aménagement &
Développement
Service Planification Prospectives





**PLAN LOCAL D'URBANISME
INTERCOMMUNAL**

Approbation : 13.02.2020

Arrêt de projet de la
Révision n°1 : 13.10.2022

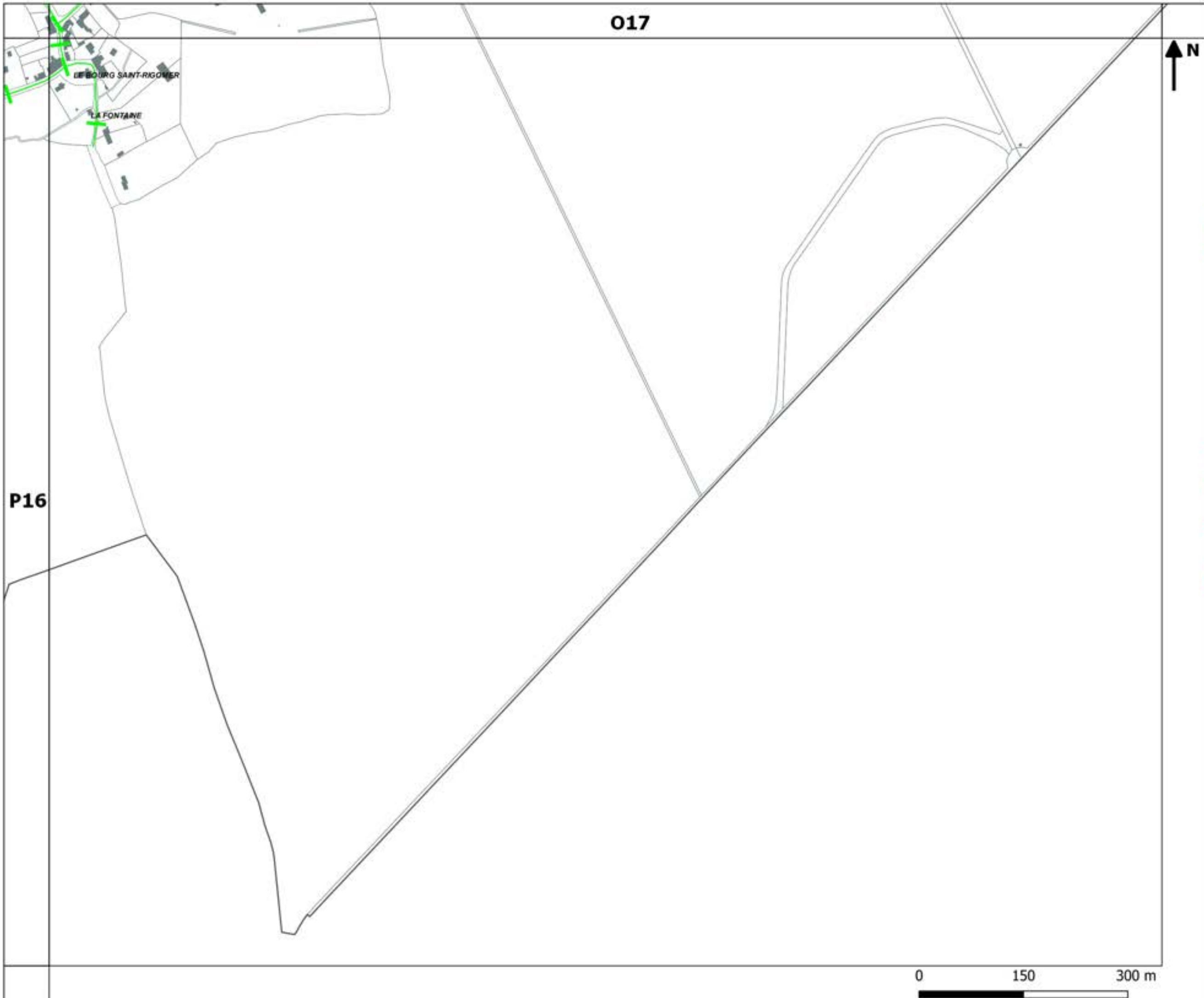
Pièce n°6
Annexes documentaires

6.2 Pièces graphiques

6.2.1 Servitudes d'utilité
publique

Département Aménagement &
Développement
Service Planification Prospectives





**PLAN LOCAL D'URBANISME
INTERCOMMUNAL**

Approbation : 13.02.2020


Arrêt de projet de la
Révision n°1 : 13.10.2022

Pièce n°6
Annexes documentaires

6.2 Pièces graphiques

6.2.1 Servitudes d'utilité
publique

Département Aménagement &
Développement
Service Planification Prospectives



P13



**PLAN LOCAL D'URBANISME
INTERCOMMUNAL**

Approbation : 13.02.2020

Arrêt de projet de la
Révision n°1 : 13.10.2022

Pièce n°6
Annexes documentaires

6.2 Pièces graphiques

6.2.1 Servitudes d'utilité
publique

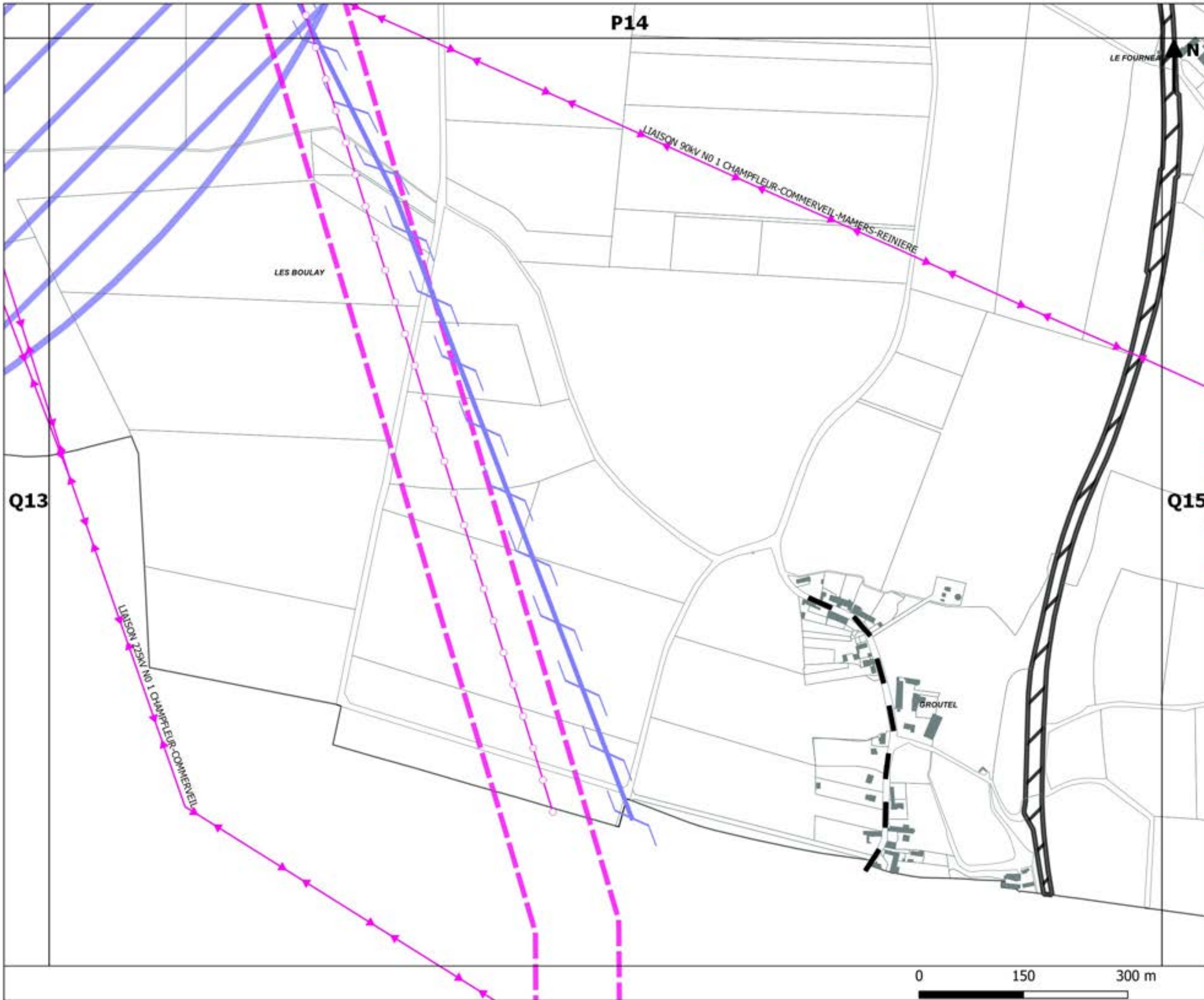
Q14

0 150 300 m

Département Aménagement &
Développement
Service Planification Prospectives



Q13



**PLAN LOCAL D'URBANISME
INTERCOMMUNAL**

Approbation : 13.02.2020

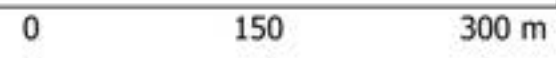
Arrêt de projet de la
Révision n°1 : 13.10.2022

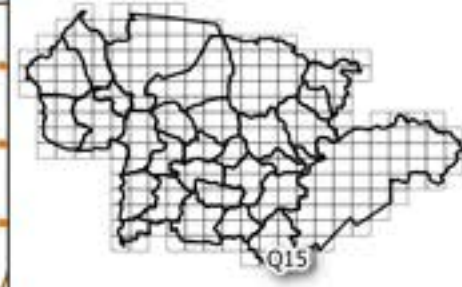
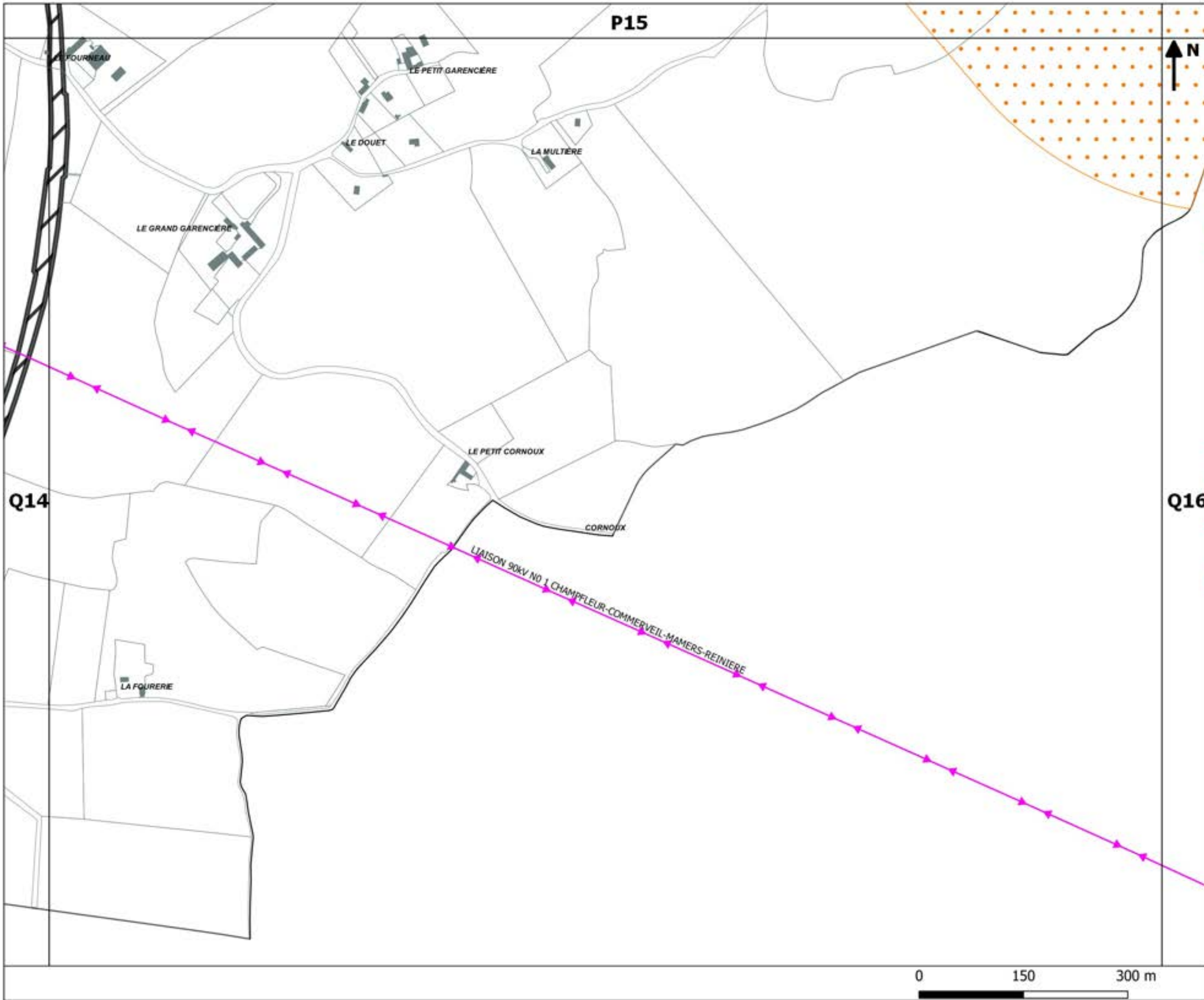
Pièce n°6
Annexes documentaires

6.2 Pièces graphiques

6.2.1 Servitudes d'utilité
publique

Département Aménagement &
Développement
Service Planification Prospectives





**PLAN LOCAL D'URBANISME
INTERCOMMUNAL**

Approbation : 13.02.2020

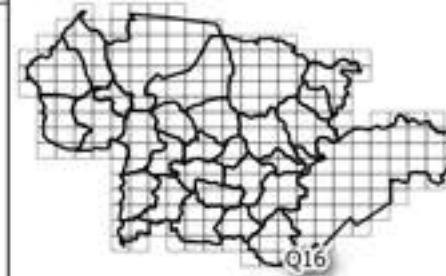
Arrêt de projet de la
Révision n°1 : 13.10.2022

- Pièce n°6
- Annexes documentaires
- 6.2 Pièces graphiques
- 6.2.1 Servitudes d'utilité publique

Département Aménagement &
Développement
Service Planification Prospectives



P16



**PLAN LOCAL D'URBANISME
INTERCOMMUNAL**

Approbation : 13.02.2020


Arrêt de projet de la
Révision n°1 : 13.10.2022

Pièce n°6
Annexes documentaires

6.2 Pièces graphiques

6.2.1 Servitudes d'utilité
publique

Q15



0 150 300 m






Département Aménagement &
Développement
Service Planification Prospectives

















Q16

Légende

Servitudes de protection des réseaux hertziens

-  PT1 - Zone de protection Télécommunication - protection contre les perturbations électromagnétiques
-  PT1 - Zone de garde Télécommunication - protection contre les perturbations électromagnétiques
-  PT2 - Protection contre les obstacles applicables autour de centres radioélectriques

Servitudes de protection des équipements et infrastructures

-  INT1 - Zone de protection enceinte du cimetière (bâti)
-  INT1 - Zone de protection enceinte du cimetière (non bâti)
-  A3 - Terrains riverains aux dispositifs d'irrigation
-  A4 - Exécution des travaux et entretien des ouvrages
-  A5 - Réseaux Assainissement
-  A5 - Réseaux Eau potable
-  EL7 - Alignement des voies publiques
-  EL11 - Interdictions d'accès aux routes express et déviations
-  I1 - Zones de danger au voisinage des canalisations de gaz
-  I3 - Canalisation de gaz
-  I4 - Enceintes postes électriques
-  I4 - Ligne électriques
-  PT3 - Réseaux de communications téléphoniques et télégraphiques
-  T1 - Voies ferrées

 Site pollué






Servitudes de dégagement aéronautique

-  T5 - Enveloppe de dégagement
-  T7 - Extérieur des zones de dégagement des aérodromes civils et militaires





Servitudes de protection des sites et monuments

- AC1 : Monuments historiques
- ★ Classé
- ☆ Inscrit
- AC1 : Périmètres de protection autour des monuments historiques
- ★★★ Classé
- ★★ Inscrit
- AC2 : Périmètres de protection des sites
- ▣ classé
- ▣ inscrit
- AVAP (Aire de mise en valeur de l'architecture et du patrimoine)
- ▨ AVAP P1 - Aire de mise en valeur de l'architecture et du patrimoine
- ▩ AVAP P2 - Aire de mise en valeur de l'architecture et du patrimoine
- ▭ AC4 - Site Patrimonial Remarquable

PPRI (Plan de Prévention du Risque Inondation)

-  Zone bleue aléa moyen
-  Zone bleue aléa fort
-  Zone rouge aléa moyen
-  Zone rouge aléa fort
-  Lignes d'eau

Servitude liée aux périmètres de protection des points de captage d'eau

-  AS1 - Périmètre de protection immédiate
-  AS1 - Périmètre de protection rapprochée-centrale
-  AS1 - Périmètre de protection rapprochée-périphérique
-  AS1 - Périmètre de protection éloignée



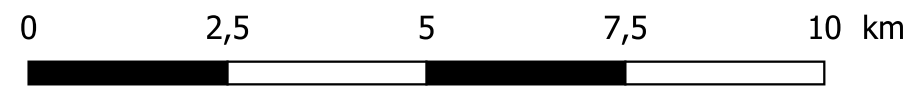
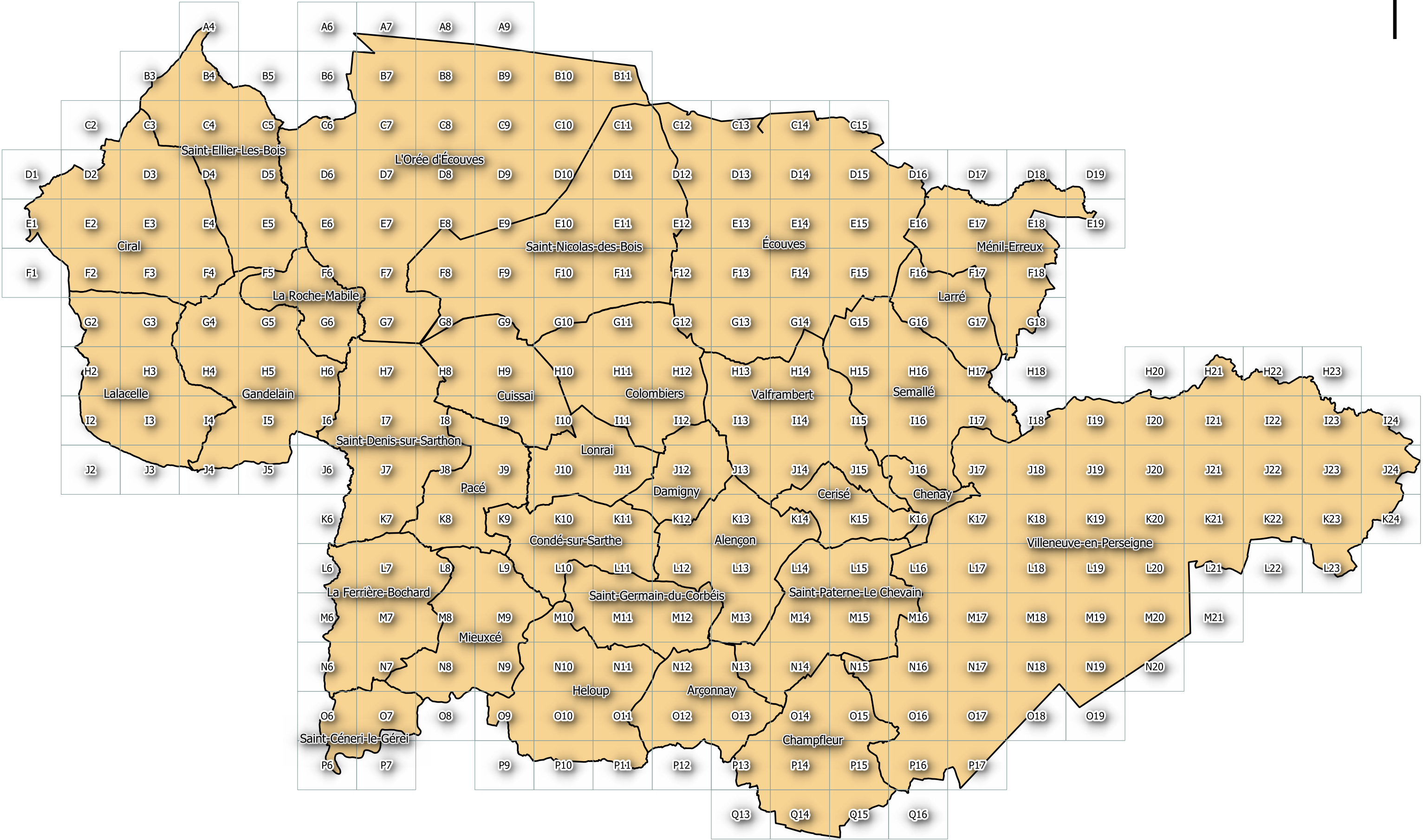
Pièce n°6

ANNEXES DOCUMENTAIRES

6.2 Pièces graphiques

6.2.2. Risques et zones de protection

Découpage du territoire en 265 planches cartographiques (1/5000 ème au format A3)



Exposition au risque Radon



PLAN LOCAL D'URBANISME
INTERCOMMUNAL

Approbation : 13.02.2020

Arrêt de projet de la
Révision n°1 : 13.10.2022

Pièce n°6
Annexes documentaires

6.2 Pièces graphiques

6.2.2 Risques et zones de
protection

0 2,5 5 7,5 10 km

Légende

Zones exposées au risque Radon :

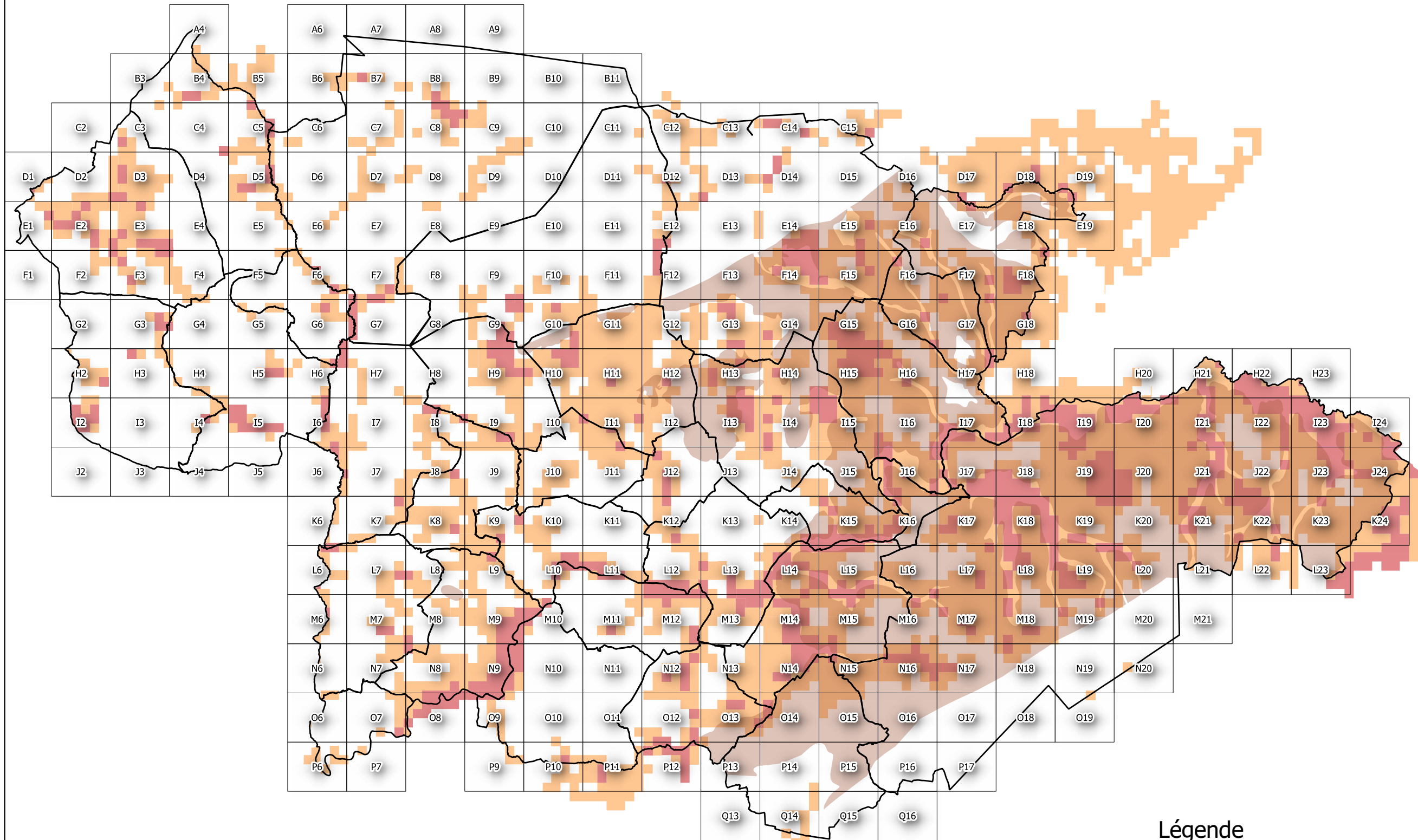
■ Catégorie 1 (niveau faible)

■ Catégorie 3 (niveau élevé)

Département Aménagement &
Développement
Service Planification Prospectives

CUA Communauté
Urbaine
d'Alençon

Zones sensibles aux inondations par remontée de nappe



PLAN LOCAL D'URBANISME
INTERCOMMUNAL

Approbation : 13.02.2020

Arrêt de projet de la
Révision n°1 : 13.10.2022




Pièce n°6
Annexes documentaires

6.2 Pièces graphiques

6.2.2 Risques et zones de
protection

Légende

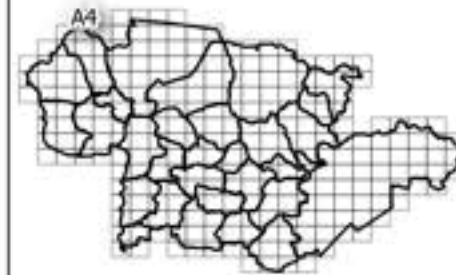
Zones sensibles :

-  Potentiellement sujettes aux inondations de cave
-  Potentiellement sujettes aux débordements de nappe
-  Entités hydrogéologiques imperméables à l'affleurement, pouvant empêcher le débordement, sans l'exclure totalement

0 2,5 5 7,5 10 km

Département Aménagement &
Développement
Service Planification Prospectives

CUA Communauté
Urbaine
d'Alençon



PLAN LOCAL D'URBANISME INTERCOMMUNAL

Approbation : 13.02.2020

Arrêt de projet de la
Révision n°1 : 13.10.2022

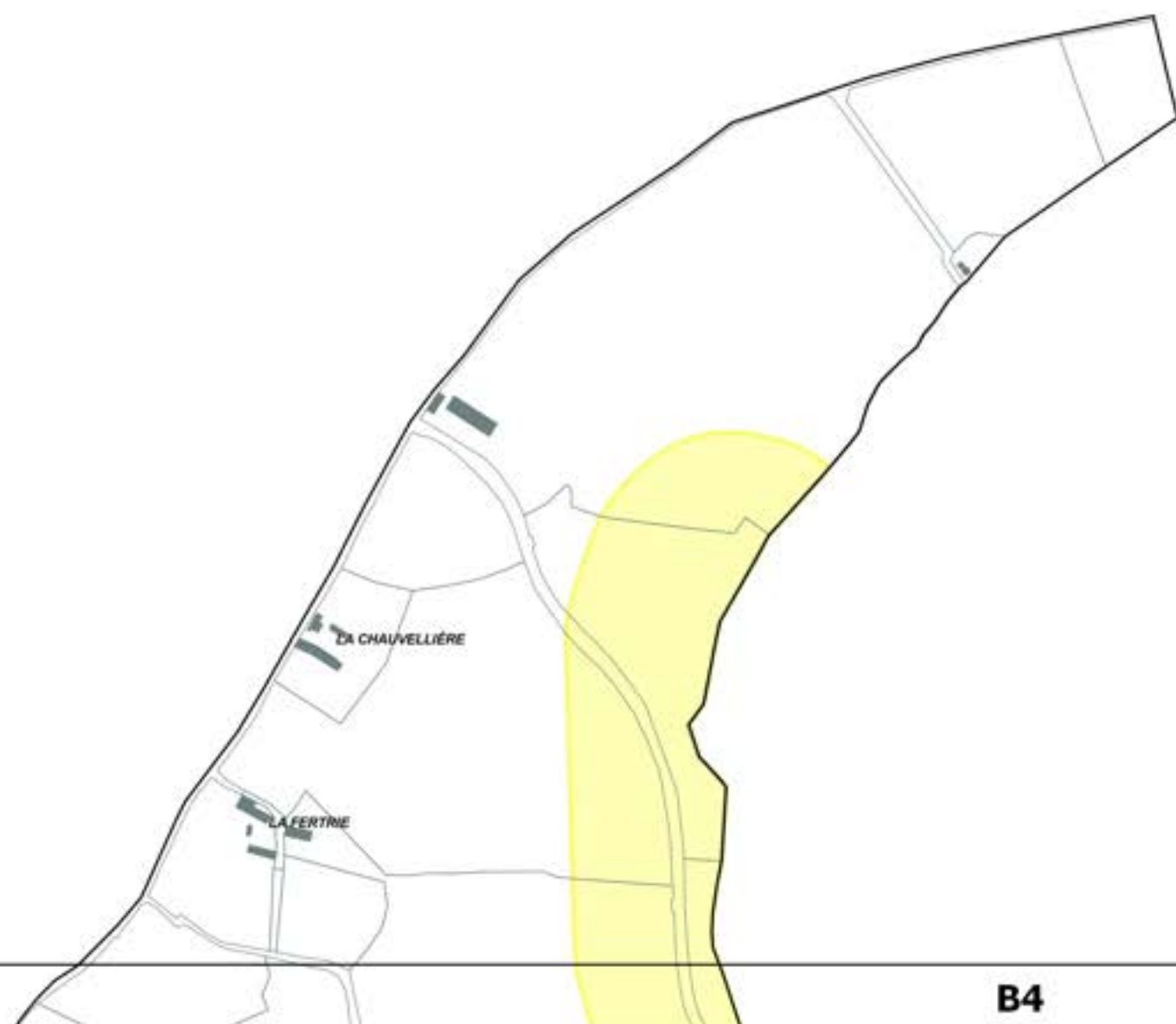
Pièce n°6
Annexes documentaires

6.2 Pièces graphiques

6.2.2 Risques et zones de
protection

Département Aménagement &
Développement
Service Planification Prospectives

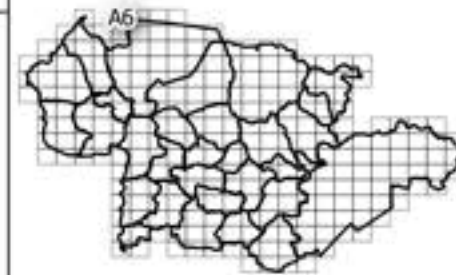
CUA Communauté
Urbaine
d'Alençon



B4

0 150 300 m

A4



**PLAN LOCAL D'URBANISME
INTERCOMMUNAL**

Approbation : 13.02.2020

Arrêt de projet de la
Révision n°1 : 13.10.2022

Pièce n°6
Annexes documentaires

6.2 Pièces graphiques

6.2.2 Risques et zones de
protection

A7

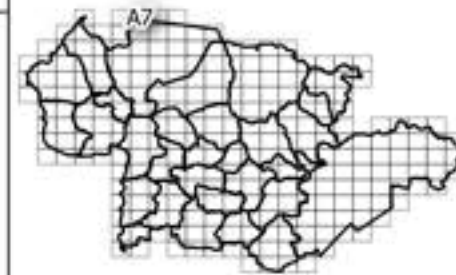
Département Aménagement &
Développement
Service Planification Prospectives

CUA Communauté
Urbaine
d'Alençon

B6

0 150 300 m

A6



**PLAN LOCAL D'URBANISME
INTERCOMMUNAL**

Approbation : 13.02.2020

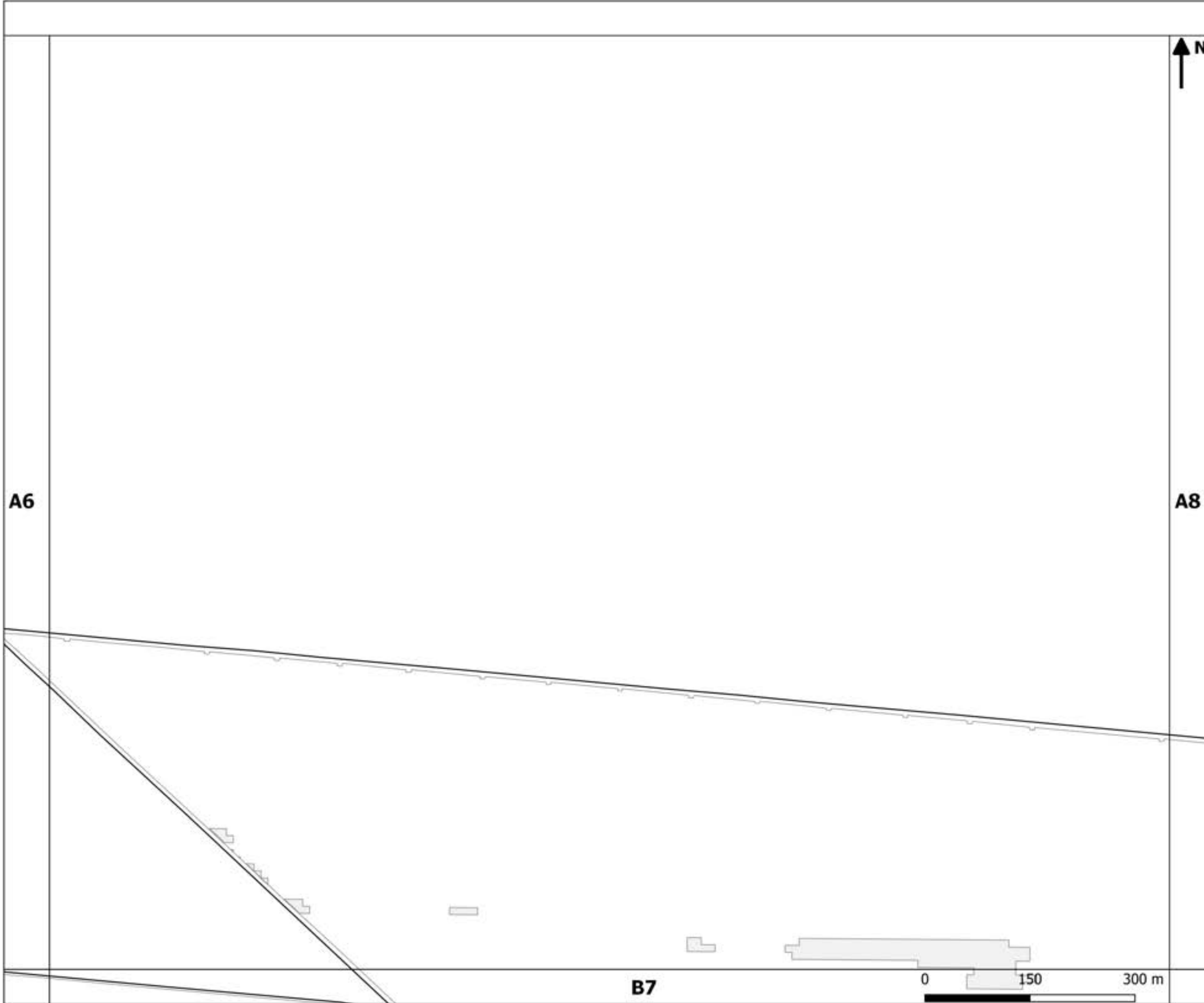
Arrêt de projet de la
Révision n°1 : 13.10.2022

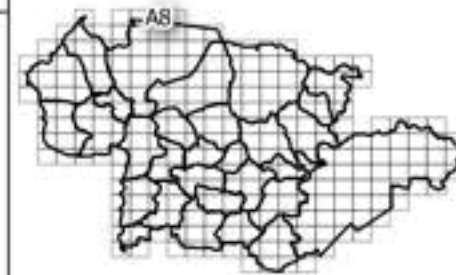
Pièce n°6
Annexes documentaires

6.2 Pièces graphiques

6.2.2 Risques et zones de
protection

Département Aménagement &
Développement
Service Planification Prospectives





**PLAN LOCAL D'URBANISME
INTERCOMMUNAL**

Approbation : 13.02.2020

Arrêt de projet de la
Révision n°1 : 13.10.2022

Pièce n°6
Annexes documentaires

6.2 Pièces graphiques

6.2.2 Risques et zones de
protection

Département Aménagement &
Développement
Service Planification Prospectives

CUA Communauté
Urbaine
d'Alençon



A7

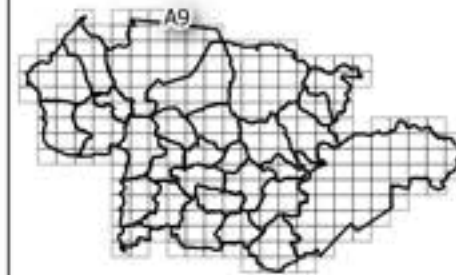
A9

BOIS MALLET

B8

0 150 300 m

A8



PLAN LOCAL D'URBANISME INTERCOMMUNAL

Approbation : 13.02.2020

Arrêt de projet de la
Révision n°1 : 13.10.2022

Pièce n°6
Annexes documentaires

6.2 Pièces graphiques

6.2.2 Risques et zones de
protection

Département Aménagement &
Développement
Service Planification Prospectives

CUA Communauté
Urbaine
d'Alençon

A8

B9

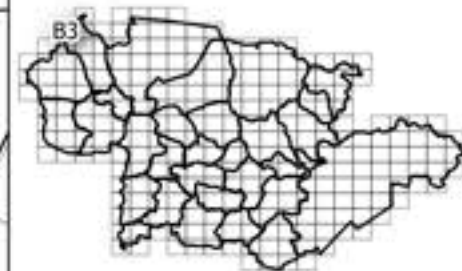
0

150

300 m

A9

A3



**PLAN LOCAL D'URBANISME
INTERCOMMUNAL**

Approbation : 13.02.2020

Arrêt de projet de la
Révision n°1 : 13.10.2022

Pièce n°6
Annexes documentaires

6.2 Pièces graphiques

6.2.2 Risques et zones de
protection

Département Aménagement &
Développement
Service Planification Prospectives

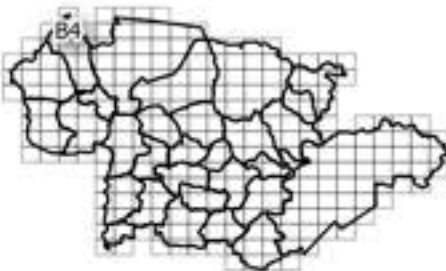
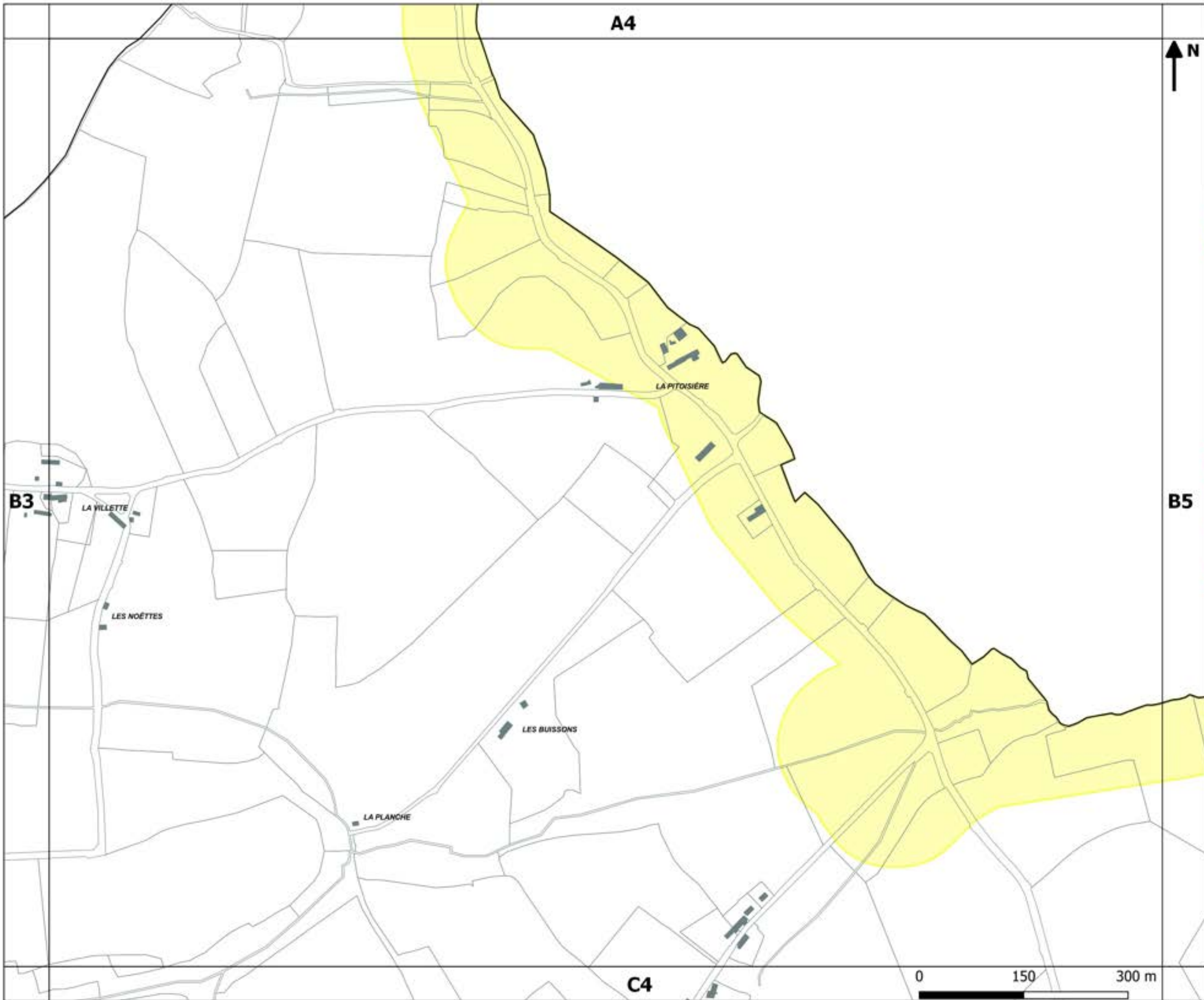


0 150 300 m



C3

B3



**PLAN LOCAL D'URBANISME
INTERCOMMUNAL**

Approbation : 13.02.2020


Arrêt de projet de la
Révision n°1 : 13.10.2022

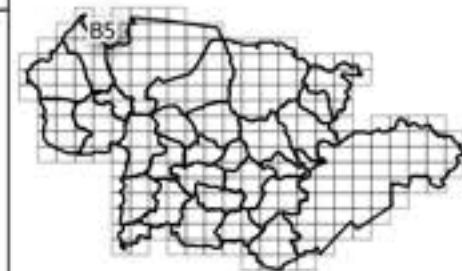
Pièce n°6
Annexes documentaires

6.2 Pièces graphiques

6.2.2 Risques et zones de
protection

Département Aménagement &
Développement
Service Planification Prospectives





**PLAN LOCAL D'URBANISME
INTERCOMMUNAL**

Approbation : 13.02.2020

Arrêt de projet de la
Révision n°1 : 13.10.2022

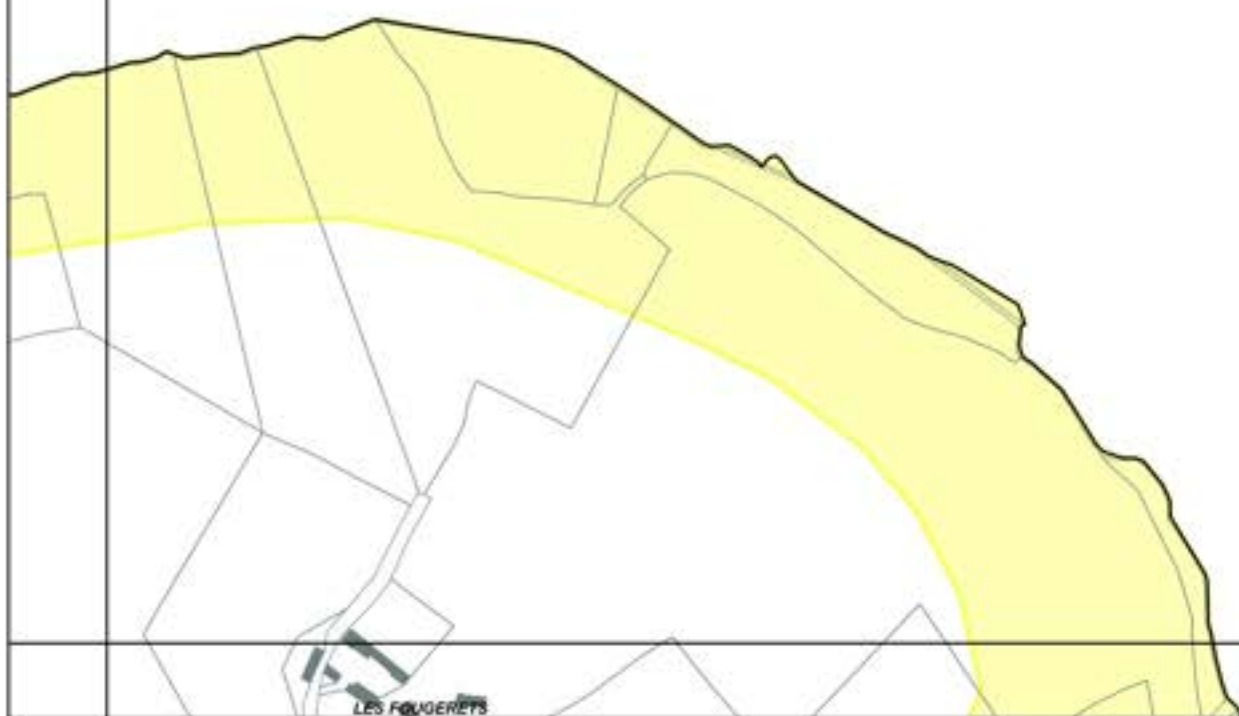
Pièce n°6
Annexes documentaires

6.2 Pièces graphiques


6.2.2 Risques et zones de
protection

B4

B6



C5

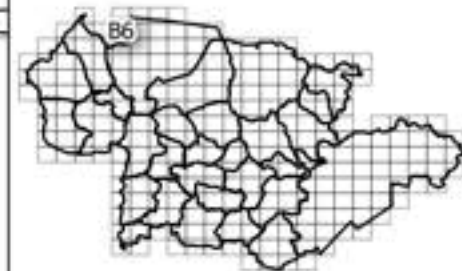


Département Aménagement &
Développement
Service Planification Prospectives



B5

A6



**PLAN LOCAL D'URBANISME
INTERCOMMUNAL**

Approbation : 13.02.2020

Arrêt de projet de la
Révision n°1 : 13.10.2022

B5



Pièce n°6
Annexes documentaires

6.2 Pièces graphiques

6.2.2 Risques et zones de
protection

Département Aménagement &
Développement
Service Planification Prospectives

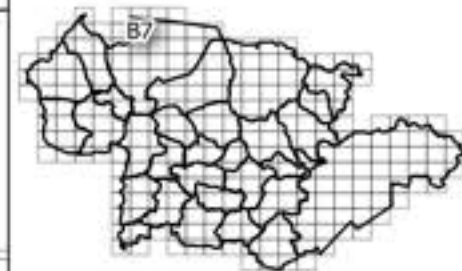


C6



B6

A7



**PLAN LOCAL D'URBANISME
INTERCOMMUNAL**

Approbation : 13.02.2020

Arrêt de projet de la
Révision n°1 : 13.10.2022

Pièce n°6
Annexes documentaires

6.2 Pièces graphiques

6.2.2 Risques et zones de
protection

B6

B8

LES VALLEES
LE PENDANT

LA BROUSSE

LES FOSSES

LA GONTERIE

CHAMP NORINE

LES ROCHERS

C7

0 150 300 m

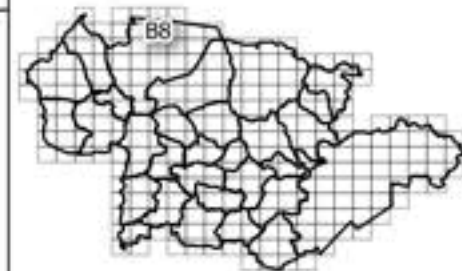
Département Aménagement &
Développement
Service Planification Prospectives



B7

A8

BOIS MALLET



**PLAN LOCAL D'URBANISME
INTERCOMMUNAL**

Approbation : 13.02.2020

Arrêt de projet de la
Révision n°1 : 13.10.2022

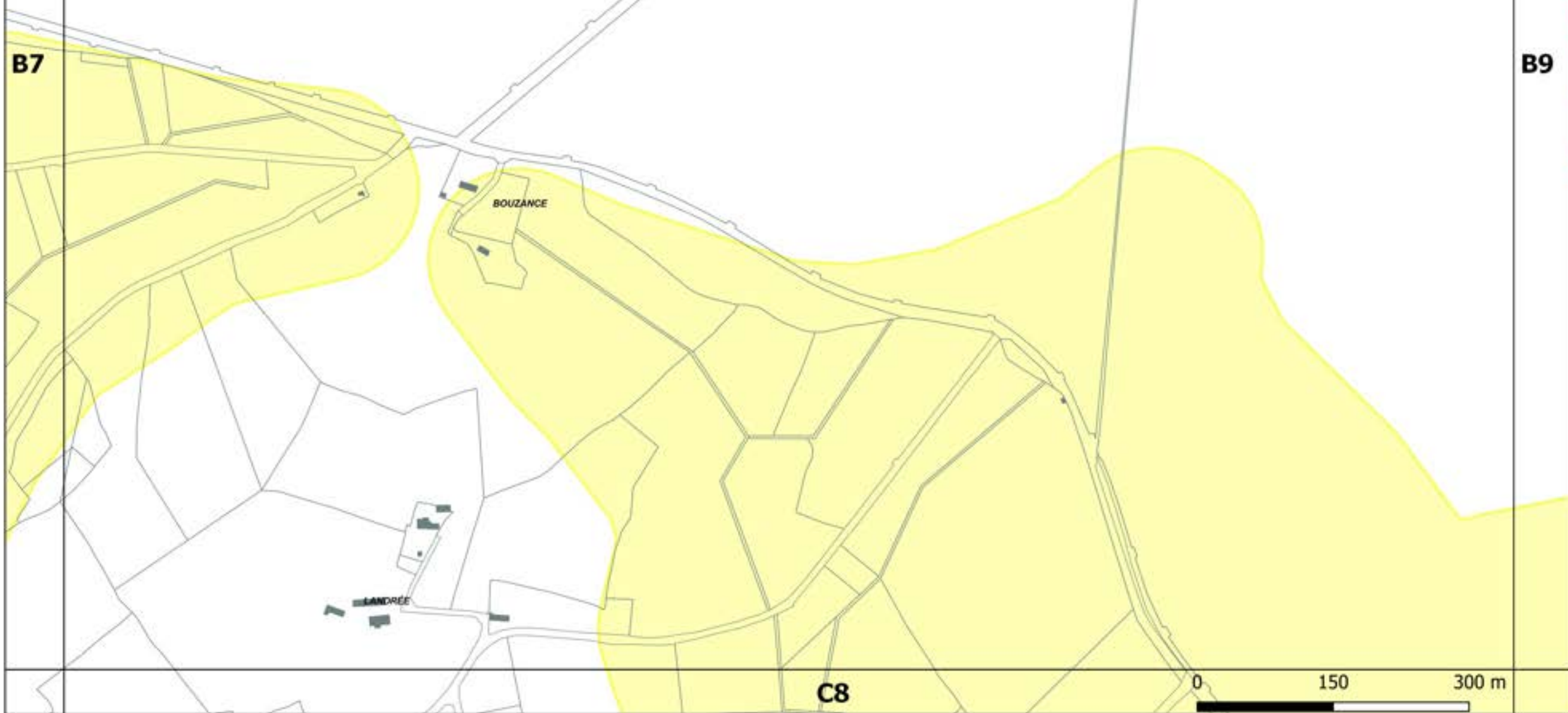
Pièce n°6
Annexes documentaires

6.2 Pièces graphiques

6.2.2 Risques et zones de
protection

B7

B9



C8

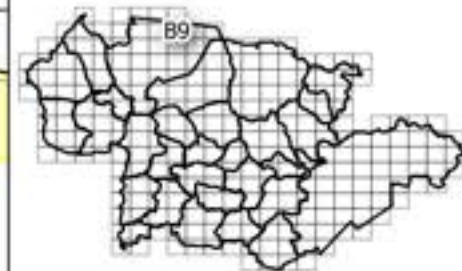
0 150 300 m

Département Aménagement &
Développement
Service Planification Prospectives



B8

A9



**PLAN LOCAL D'URBANISME
INTERCOMMUNAL**

Approbation : 13.02.2020

Arrêt de projet de la
Révision n°1 : 13.10.2022

Pièce n°6
Annexes documentaires

6.2 Pièces graphiques

6.2.2 Risques et zones de
protection

B8

L'AUNE SÈCHE

B10

LES LANDELLES

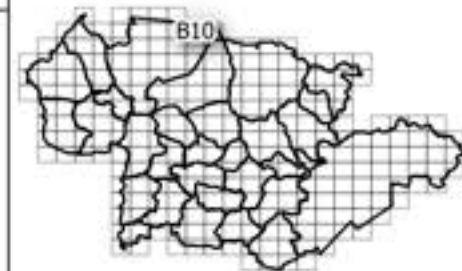
C9



Département Aménagement &
Développement
Service Planification Prospectives



B9



**PLAN LOCAL D'URBANISME
INTERCOMMUNAL**

Approbation : 13.02.2020

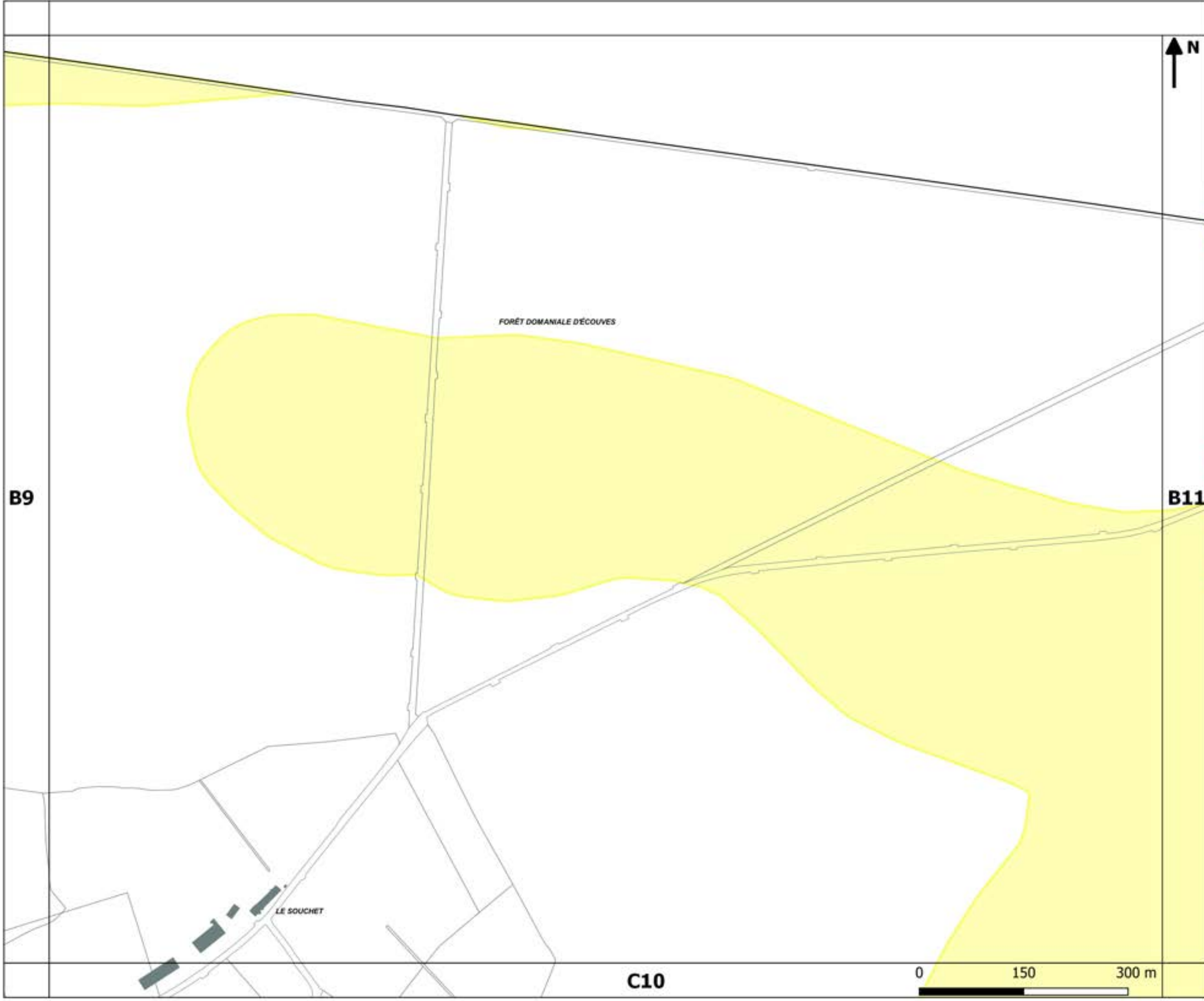
Arrêt de projet de la
Révision n°1 : 13.10.2022

Pièce n°6
Annexes documentaires

6.2 Pièces graphiques

6.2.2 Risques et zones de
protection

Département Aménagement &
Développement
Service Planification Prospectives



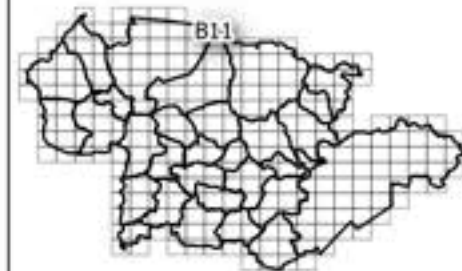
B9

B11

C10

0 150 300 m

B10



**PLAN LOCAL D'URBANISME
INTERCOMMUNAL**

Approbation : 13.02.2020

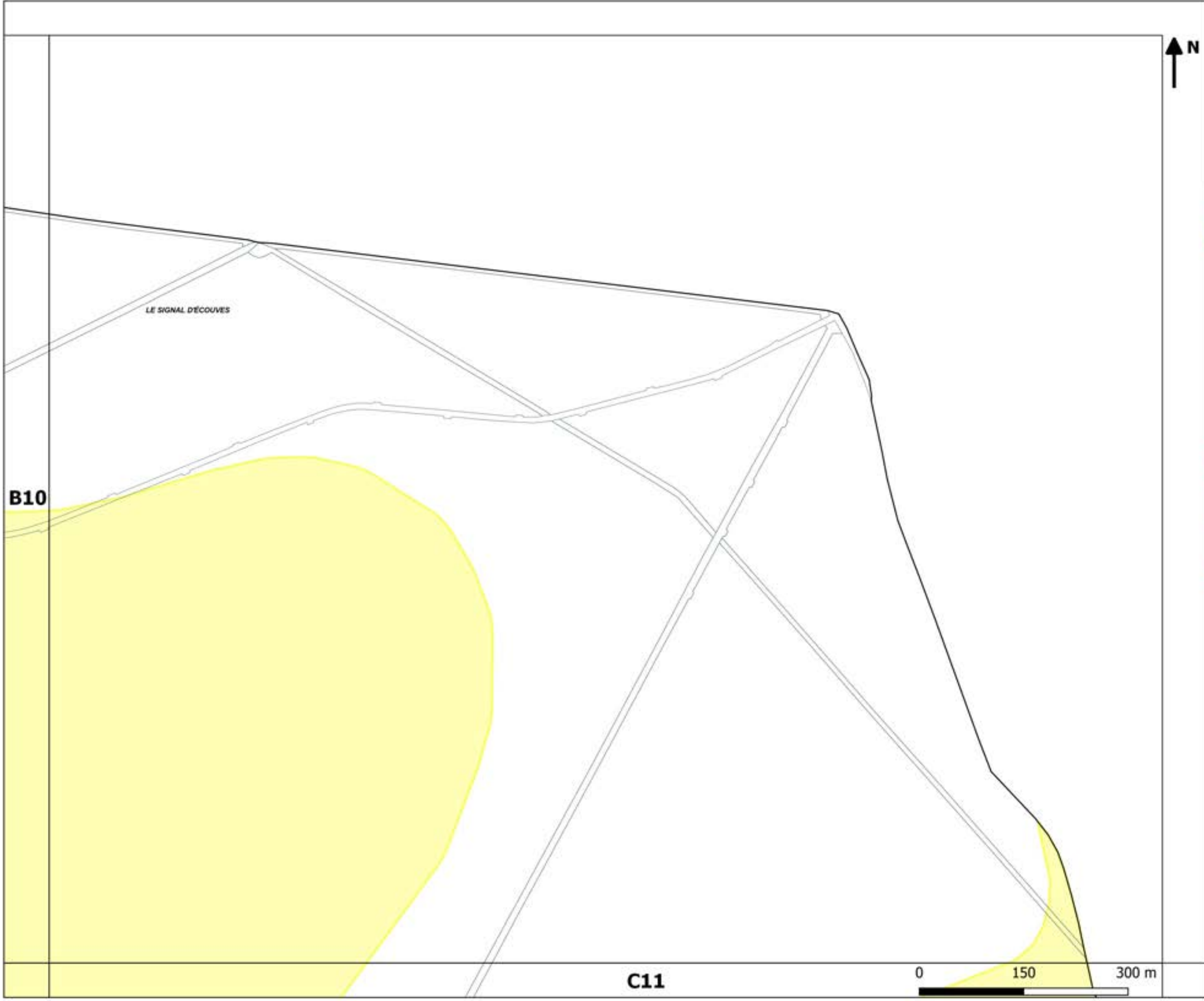
Arrêt de projet de la
Révision n°1 : 13.10.2022

Pièce n°6
Annexes documentaires

6.2 Pièces graphiques

6.2.2 Risques et zones de
protection

Département Aménagement &
Développement
Service Planification Prospectives



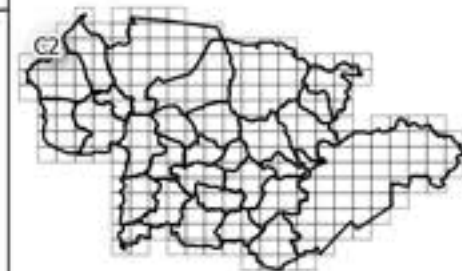
B10

LE SIGNAL D'ÉCOUVES

C11

0 150 300 m

B11



**PLAN LOCAL D'URBANISME
INTERCOMMUNAL**

Approbation : 13.02.2020

Arrêt de projet de la
Révision n°1 : 13.10.2022

Pièce n°6
Annexes documentaires

6.2 Pièces graphiques

6.2.2 Risques et zones de
protection

C3



Département Aménagement &
Développement
Service Planification Prospectives



D2



C2



PLAN LOCAL D'URBANISME INTERCOMMUNAL

Approbation : 13.02.2020


Arrêt de projet de la Révision n°1 : 13.10.2022

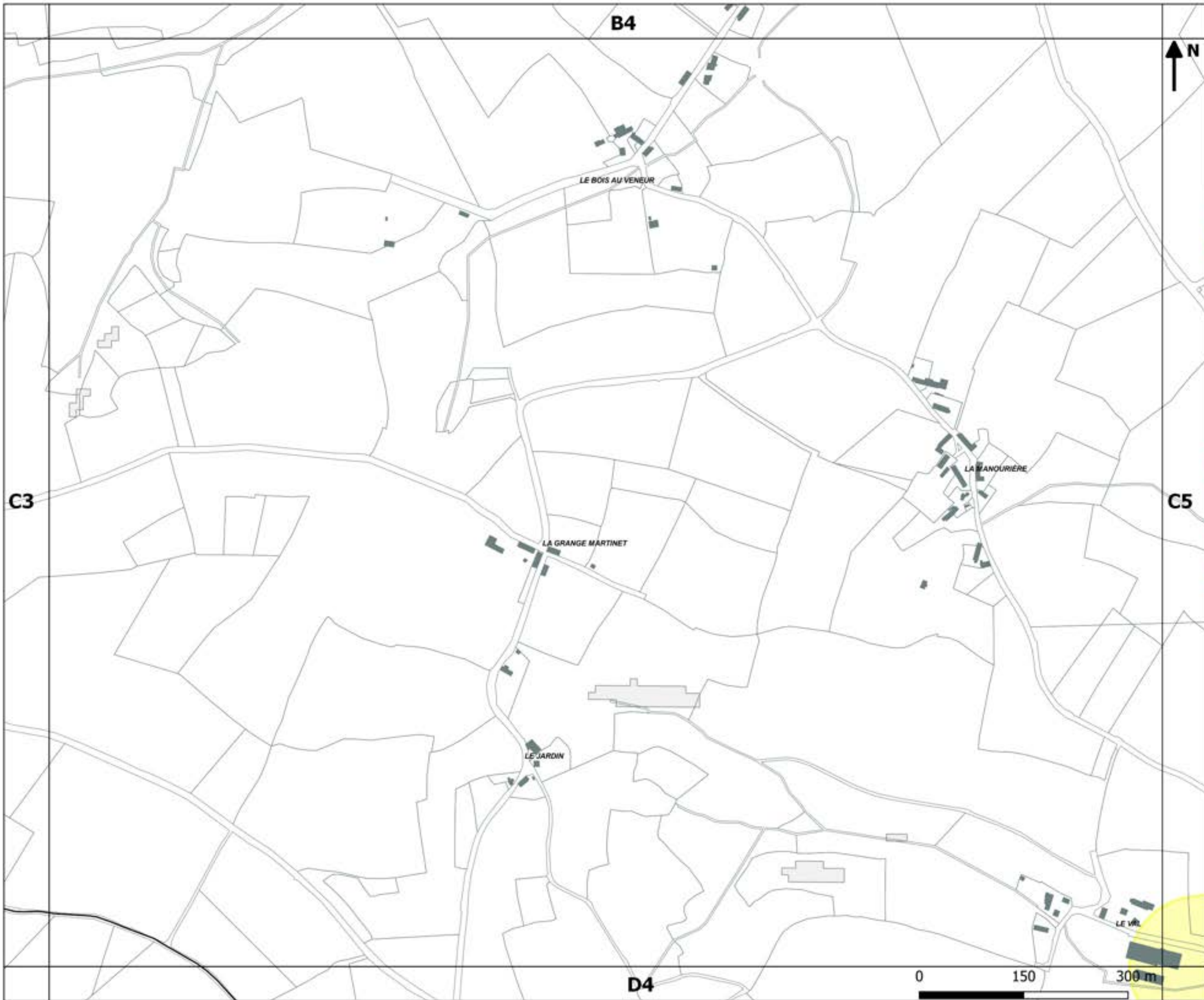
Pièce n°6
Annexes documentaires

6.2 Pièces graphiques

6.2.2 Risques et zones de protection

Département Aménagement & Développement
Service Planification Prospectives





**PLAN LOCAL D'URBANISME
INTERCOMMUNAL**

Approbation : 13.02.2020

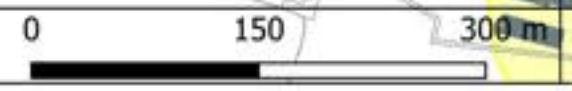
Arrêt de projet de la
Révision n°1 : 13.10.2022

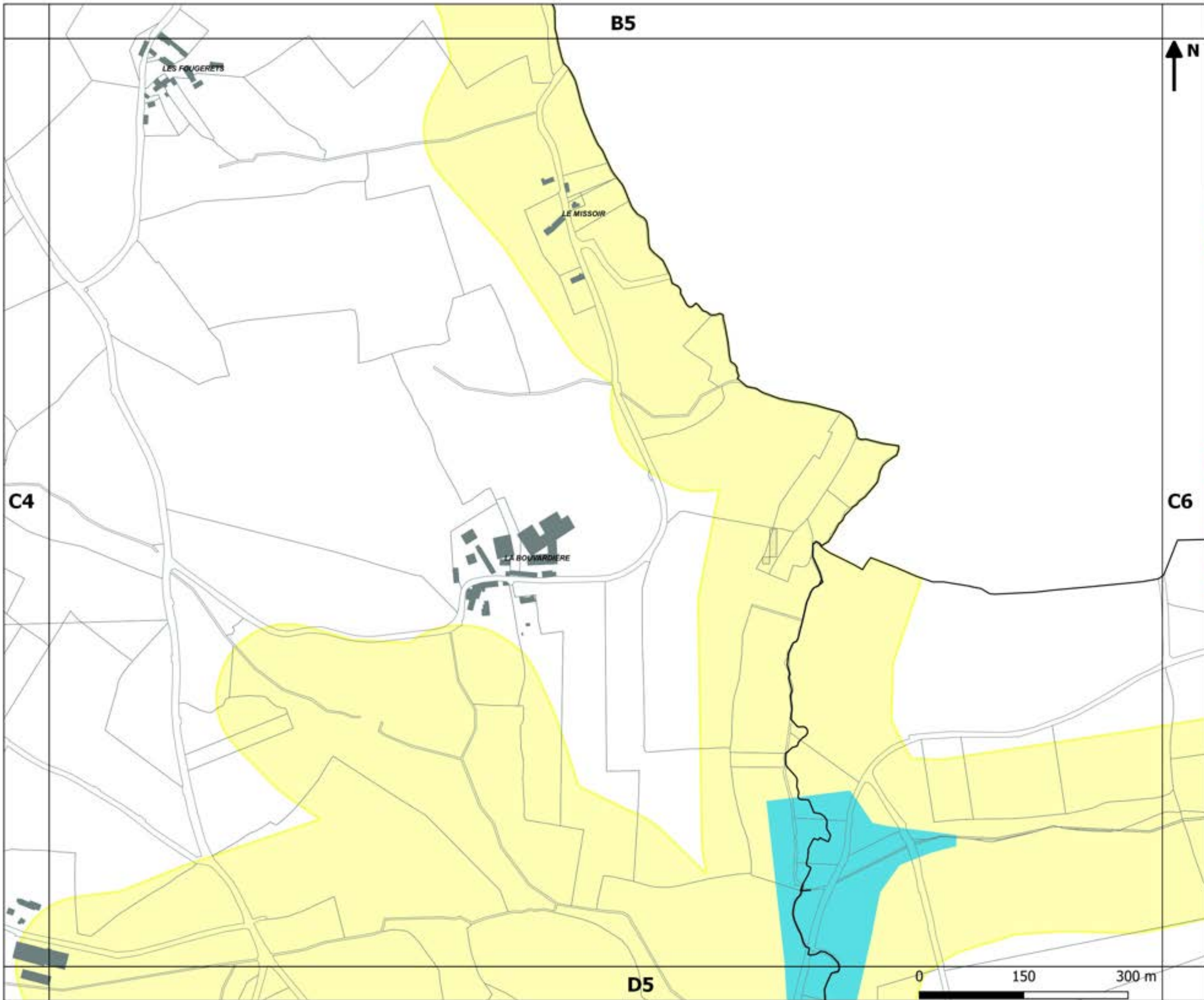
Pièce n°6
Annexes documentaires

6.2 Pièces graphiques

6.2.2 Risques et zones de
protection

Département Aménagement &
Développement
Service Planification Prospectives





LES FOUGERETS

LE MISSOIR

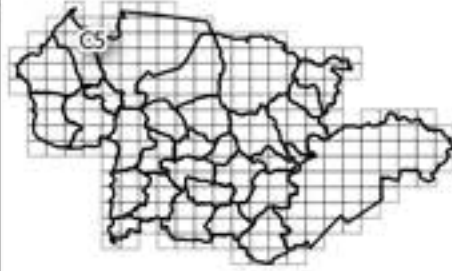
LA BOURNARDIERE

B5

C4

C6

D5



**PLAN LOCAL D'URBANISME
INTERCOMMUNAL**

Approbation : 13.02.2020

Arrêt de projet de la
Révision n°1 : 13.10.2022

Pièce n°6
Annexes documentaires

6.2 Pièces graphiques

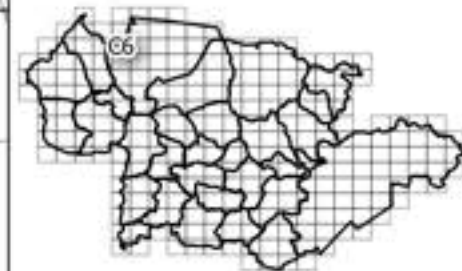
6.2.2 Risques et zones de
protection

Département Aménagement &
Développement
Service Planification Prospectives



C5

B6



**PLAN LOCAL D'URBANISME
INTERCOMMUNAL**

Approbation : 13.02.2020

Arrêt de projet de la
Révision n°1 : 13.10.2022

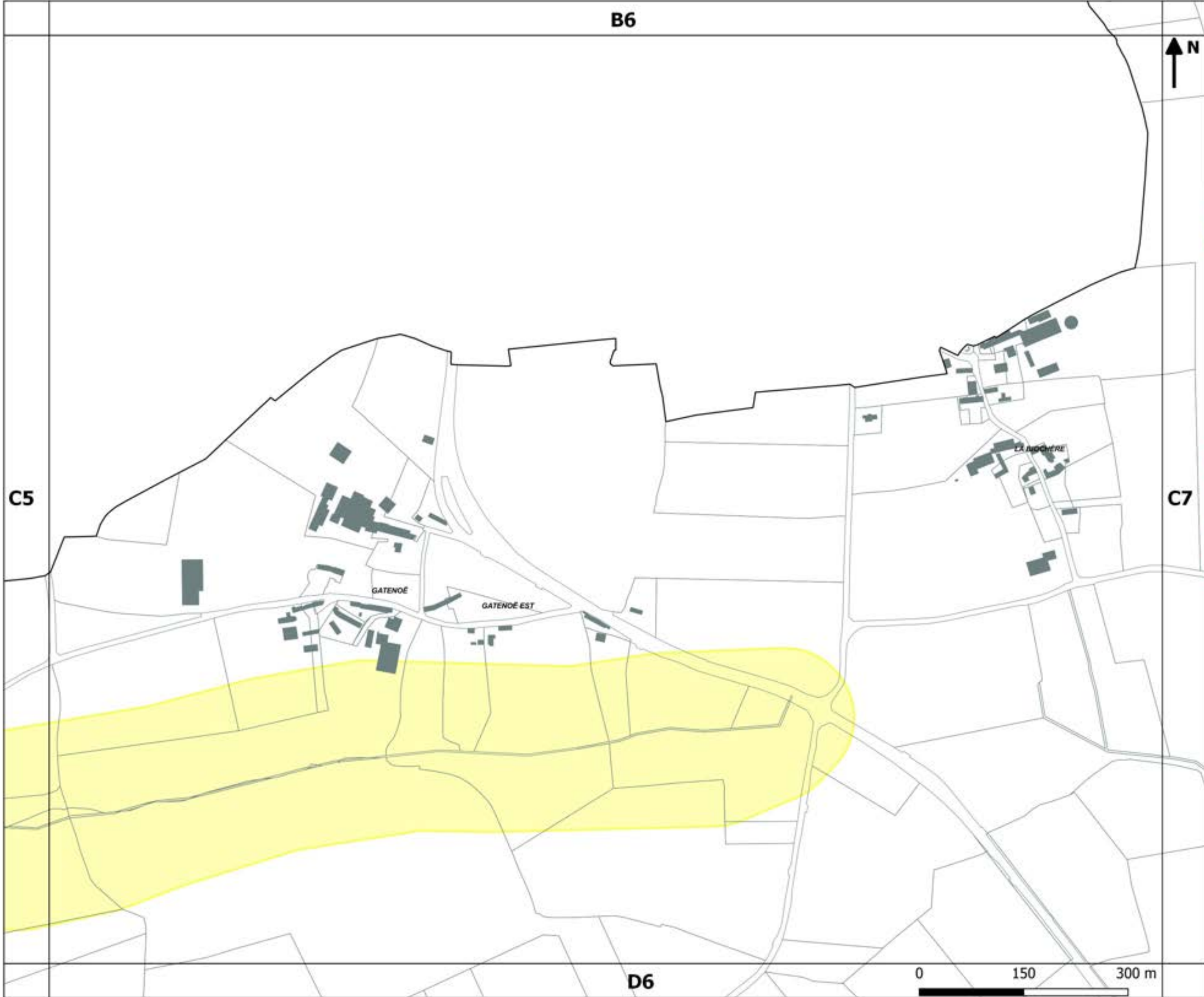
Pièce n°6
Annexes documentaires

6.2 Pièces graphiques

6.2.2 Risques et zones de
protection

C5

C7



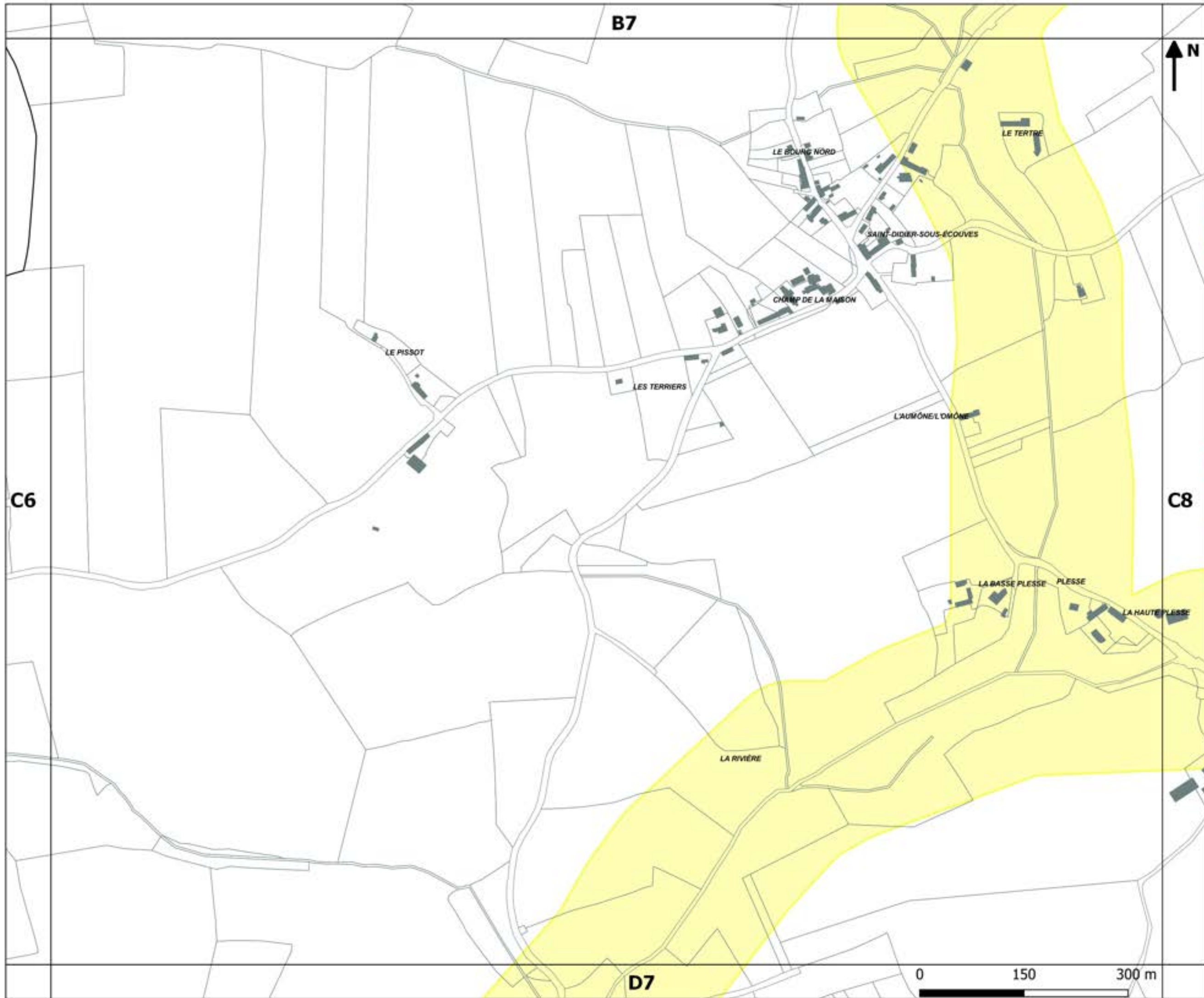
D6

0 150 300 m

Département Aménagement &
Développement
Service Planification Prospectives



C6



PLAN LOCAL D'URBANISME INTERCOMMUNAL

Approbation : 13.02.2020

Arrêt de projet de la Révision n°1 : 13.10.2022

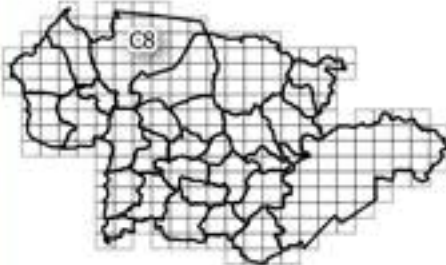
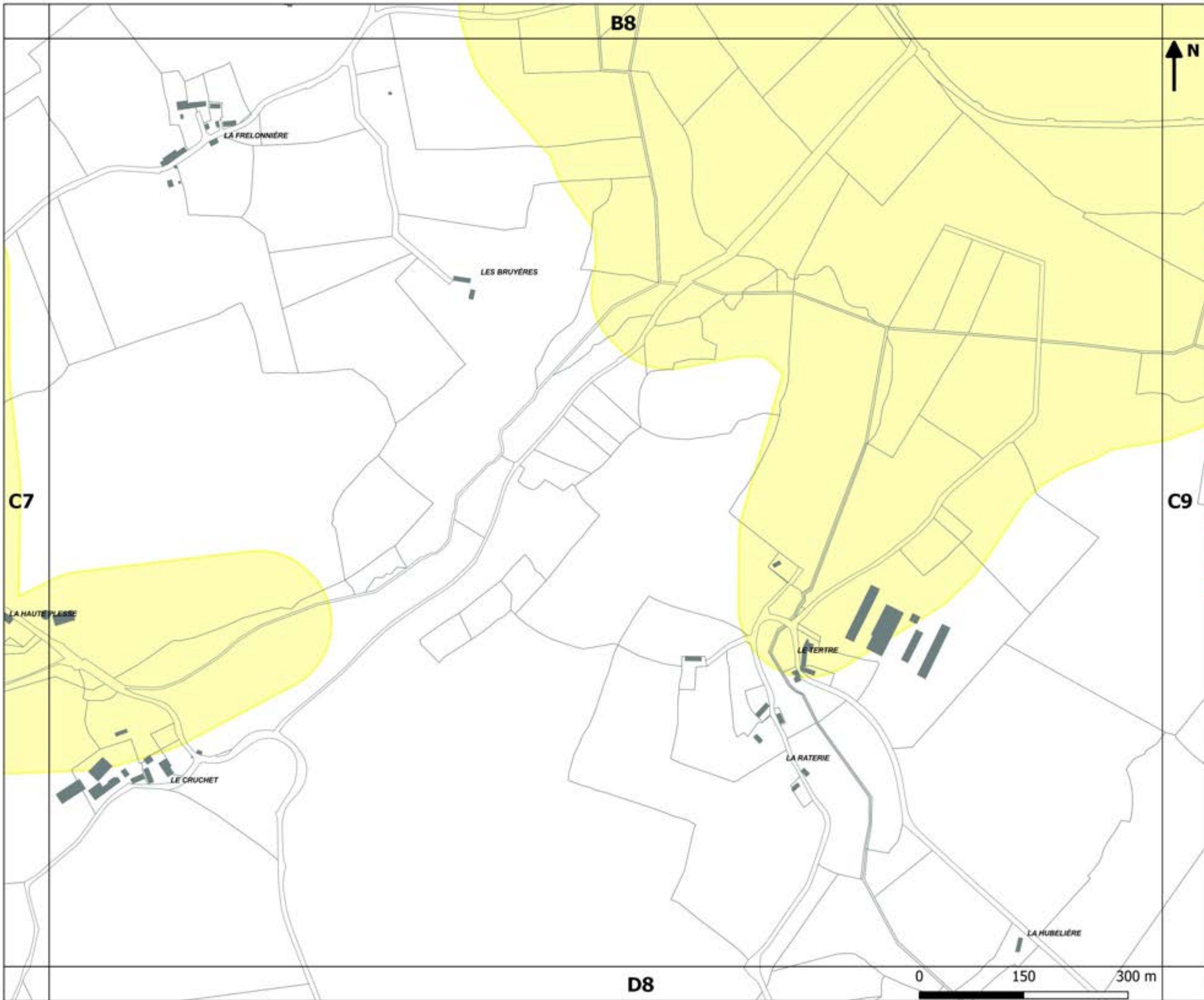
Pièce n°6
Annexes documentaires

6.2 Pièces graphiques

6.2.2 Risques et zones de protection

Département Aménagement & Développement
Service Planification Prospectives





**PLAN LOCAL D'URBANISME
INTERCOMMUNAL**

Approbation : 13.02.2020

Arrêt de projet de la
Révision n°1 : 13.10.2022

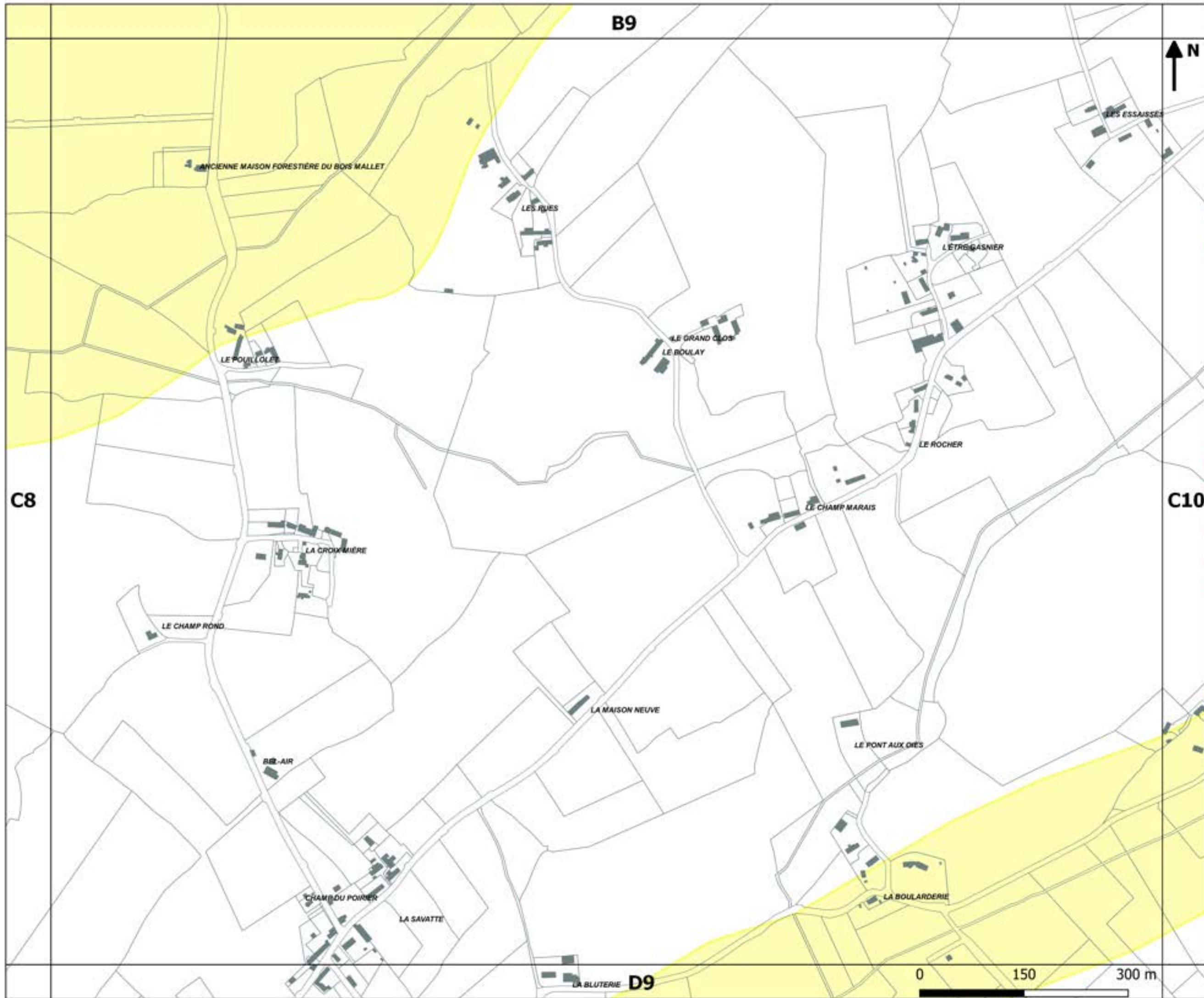
Pièce n°6
Annexes documentaires

6.2 Pièces graphiques

6.2.2 Risques et zones de
protection

Département Aménagement &
Développement
Service Planification Prospectives





**PLAN LOCAL D'URBANISME
INTERCOMMUNAL**

Approbation : 13.02.2020

Arrêt de projet de la
Révision n°1 : 13.10.2022

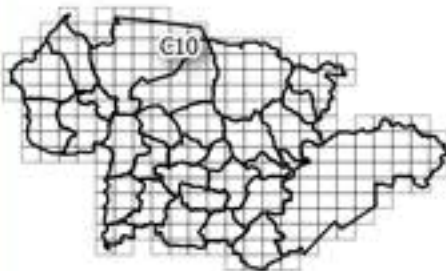
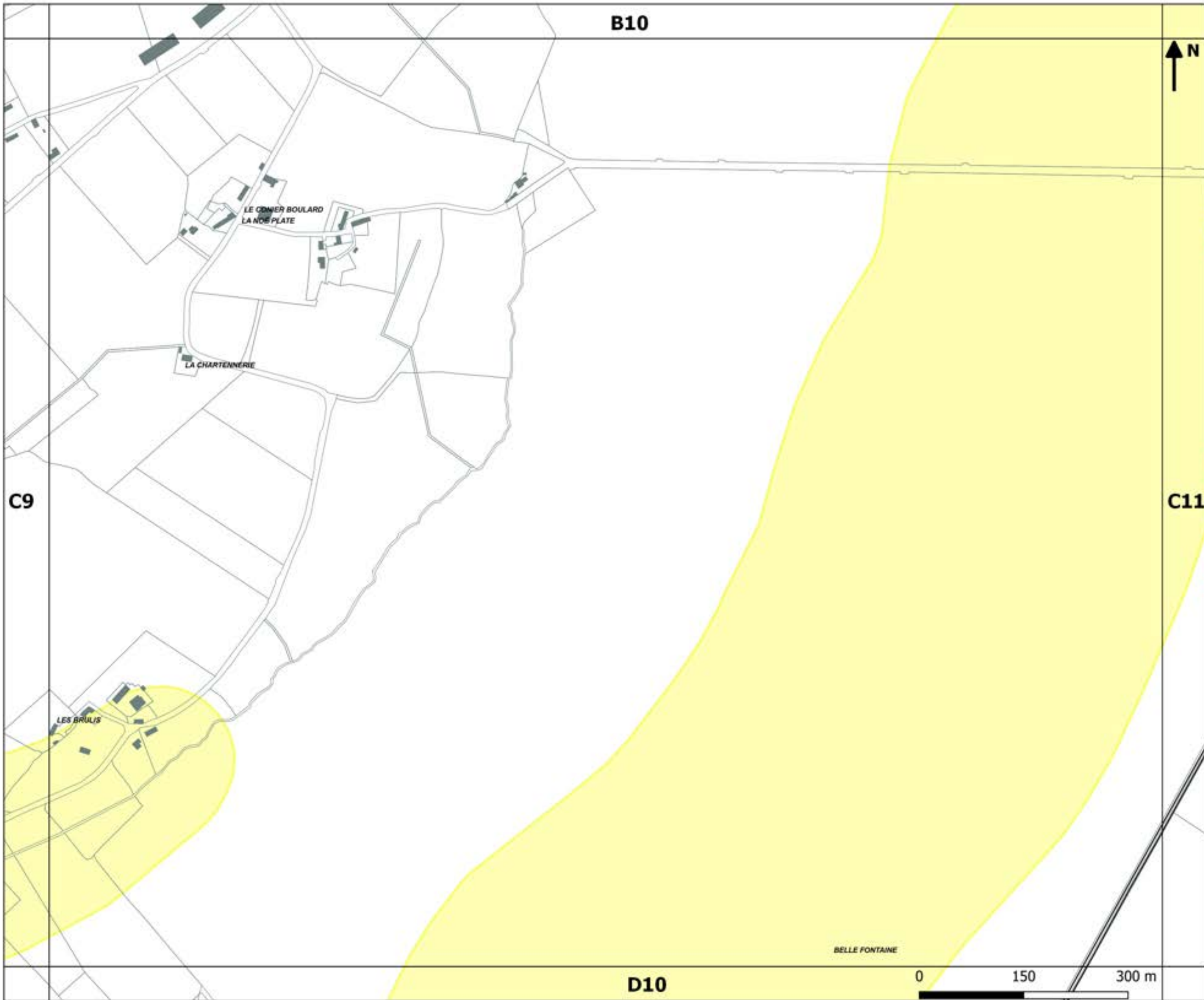
Pièce n°6
Annexes documentaires

6.2 Pièces graphiques

6.2.2 Risques et zones de
protection

Département Aménagement &
Développement
Service Planification Prospectives





**PLAN LOCAL D'URBANISME
INTERCOMMUNAL**

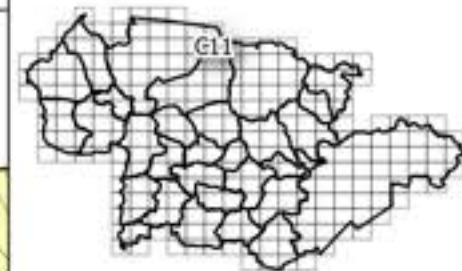
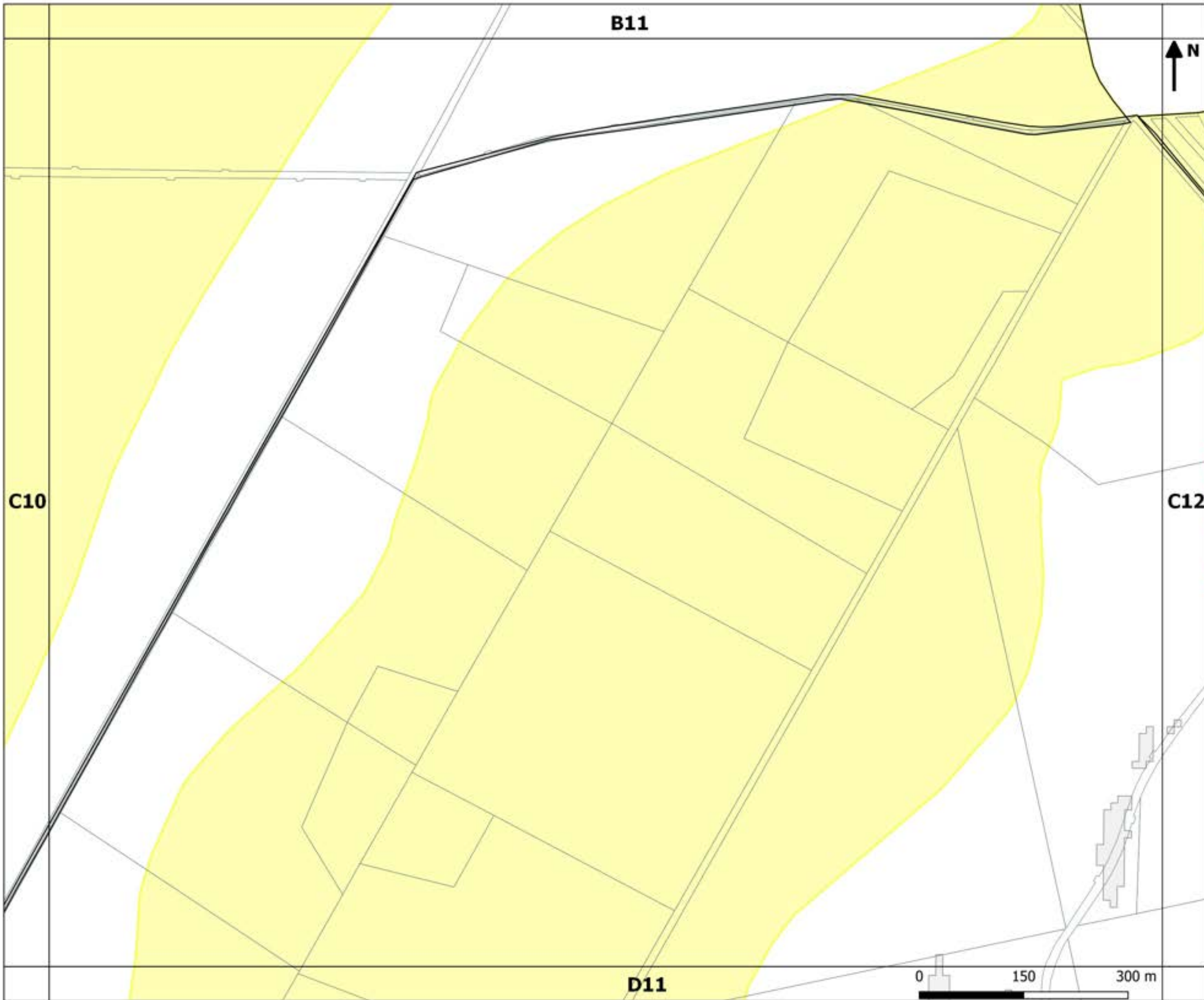
Approbation : 13.02.2020

Arrêt de projet de la
Révision n°1 : 13.10.2022

Pièce n°6
Annexes documentaires
6.2 Pièces graphiques
6.2.2 Risques et zones de
protection

Département Aménagement &
Développement
Service Planification Prospectives





**PLAN LOCAL D'URBANISME
INTERCOMMUNAL**

Approbation : 13.02.2020

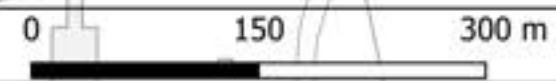
Arrêt de projet de la
Révision n°1 : 13.10.2022

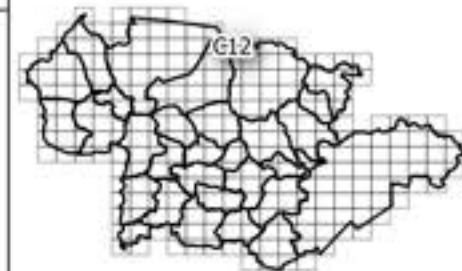
Pièce n°6
Annexes documentaires

6.2 Pièces graphiques

6.2.2 Risques et zones de
protection

Département Aménagement &
Développement
Service Planification Prospectives





**PLAN LOCAL D'URBANISME
INTERCOMMUNAL**

Approbation : 13.02.2020

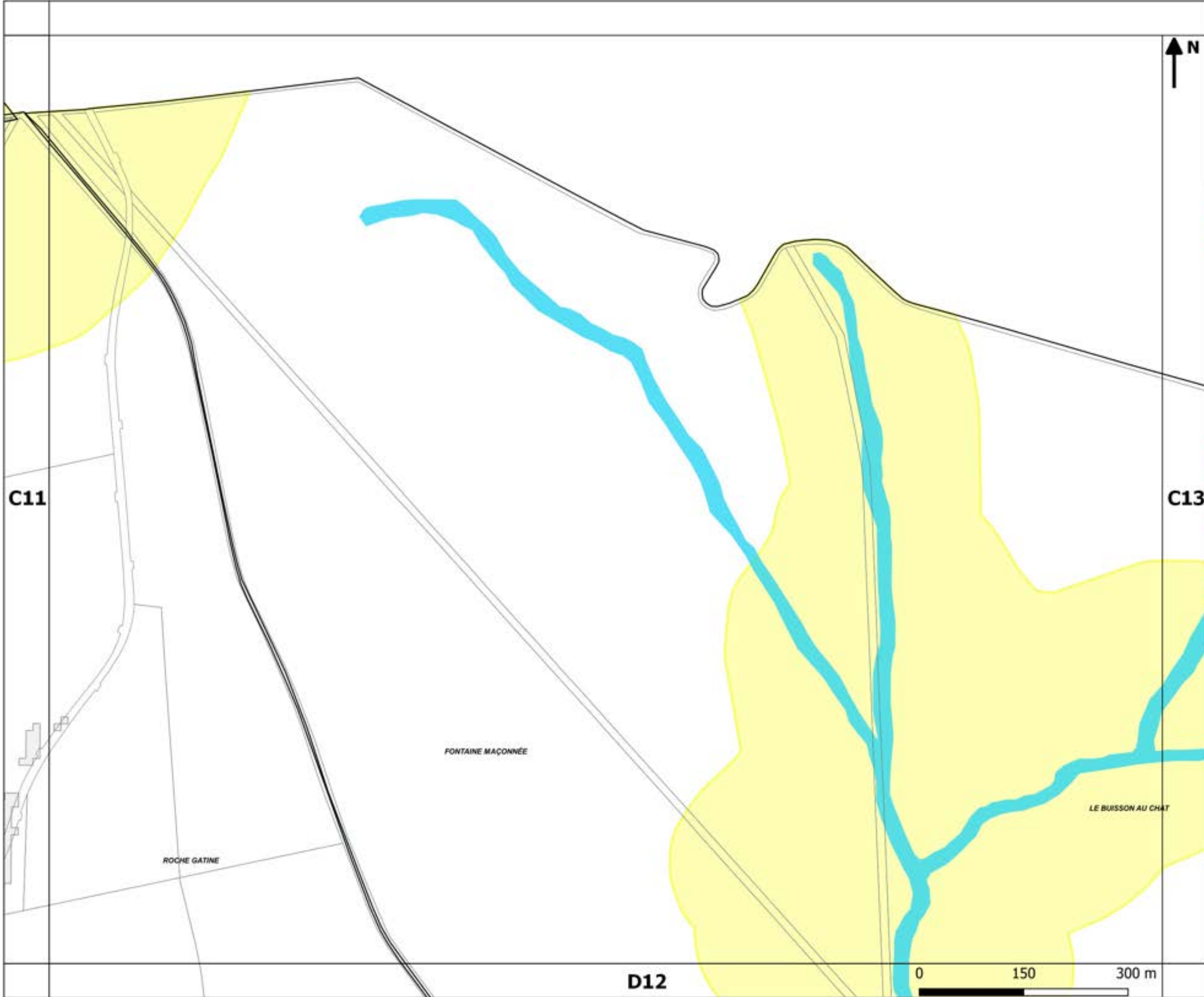
Arrêt de projet de la
Révision n°1 : 13.10.2022

Pièce n°6
Annexes documentaires

6.2 Pièces graphiques

6.2.2 Risques et zones de
protection

Département Aménagement &
Développement
Service Planification Prospectives



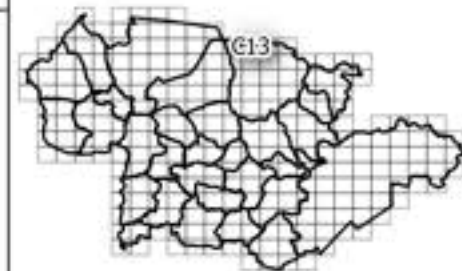
C11

C13

D12

0 150 300 m

C12




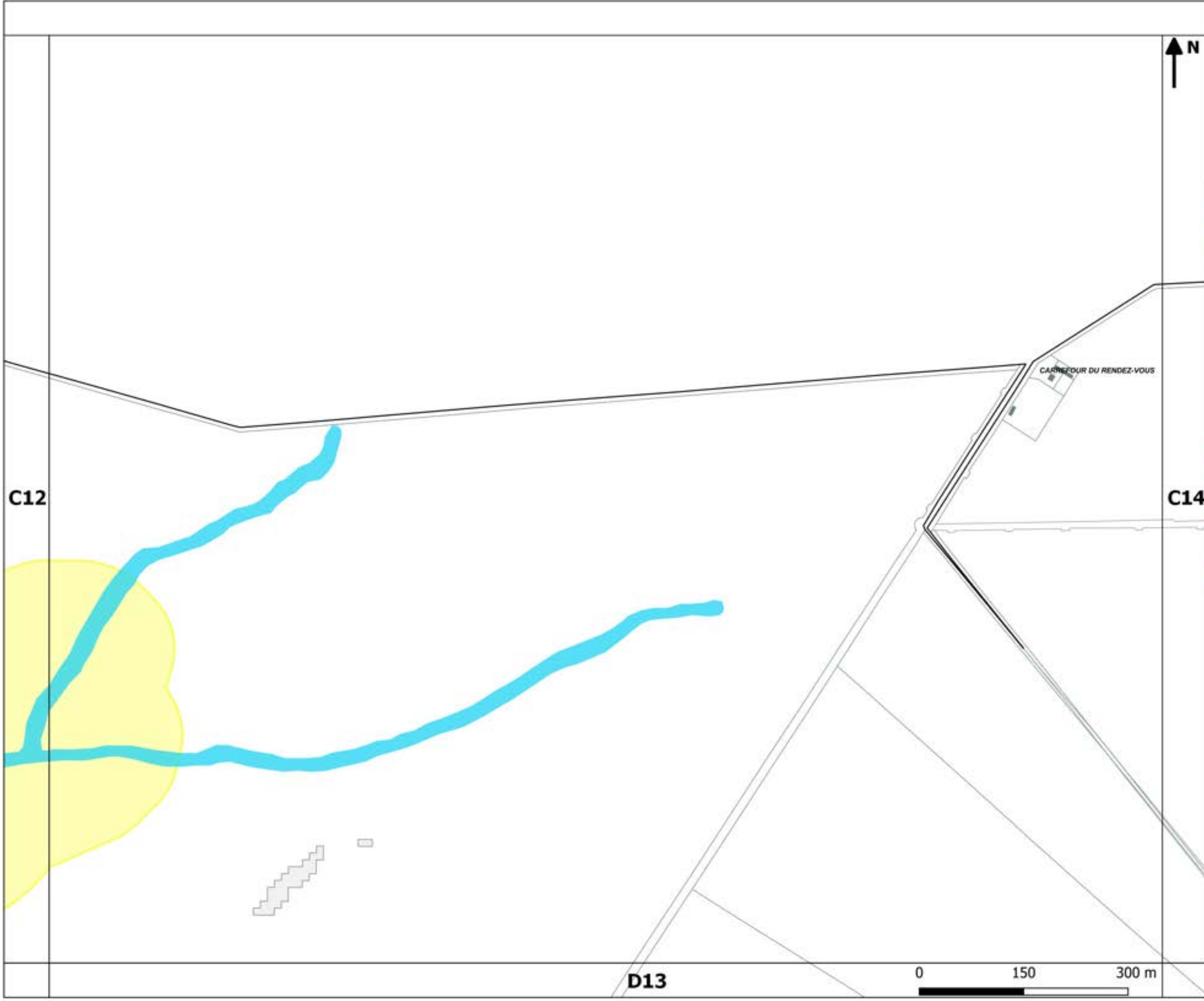
**PLAN LOCAL D'URBANISME
INTERCOMMUNAL**

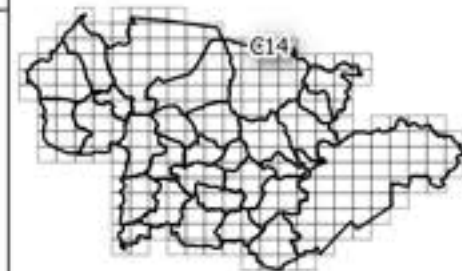
Approbation : 13.02.2020

Arrêt de projet de la
Révision n°1 : 13.10.2022

Pièce n°6
Annexes documentaires
6.2 Pièces graphiques
6.2.2 Risques et zones de
protection

Département Aménagement &
Développement
Service Planification Prospectives





**PLAN LOCAL D'URBANISME
INTERCOMMUNAL**

Approbation : 13.02.2020

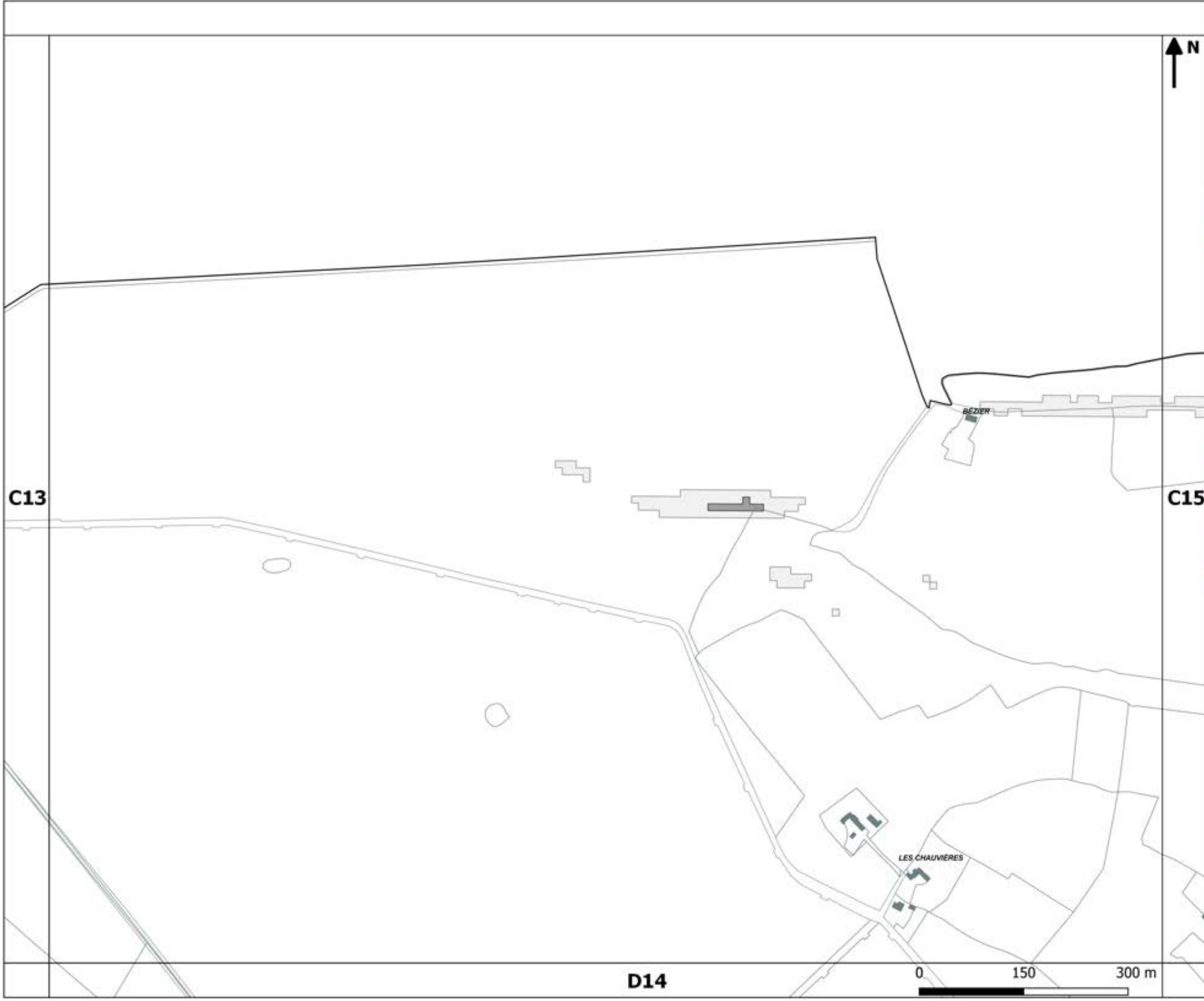
Arrêt de projet de la
Révision n°1 : 13.10.2022

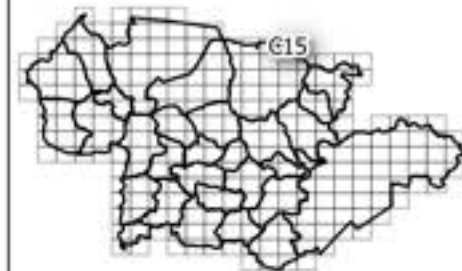
Pièce n°6
Annexes documentaires

6.2 Pièces graphiques

6.2.2 Risques et zones de
protection

Département Aménagement &
Développement
Service Planification Prospectives





PLAN LOCAL D'URBANISME INTERCOMMUNAL

Approbation : 13.02.2020

Arrêt de projet de la
Révision n°1 : 13.10.2022

Pièce n°6
Annexes documentaires

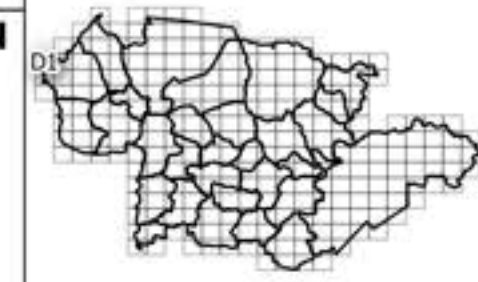
6.2 Pièces graphiques

6.2.2 Risques et zones de
protection

Département Aménagement &
Développement
Service Planification Prospectives

CUA Communauté
Urbaine
d'Alençon





**PLAN LOCAL D'URBANISME
INTERCOMMUNAL**

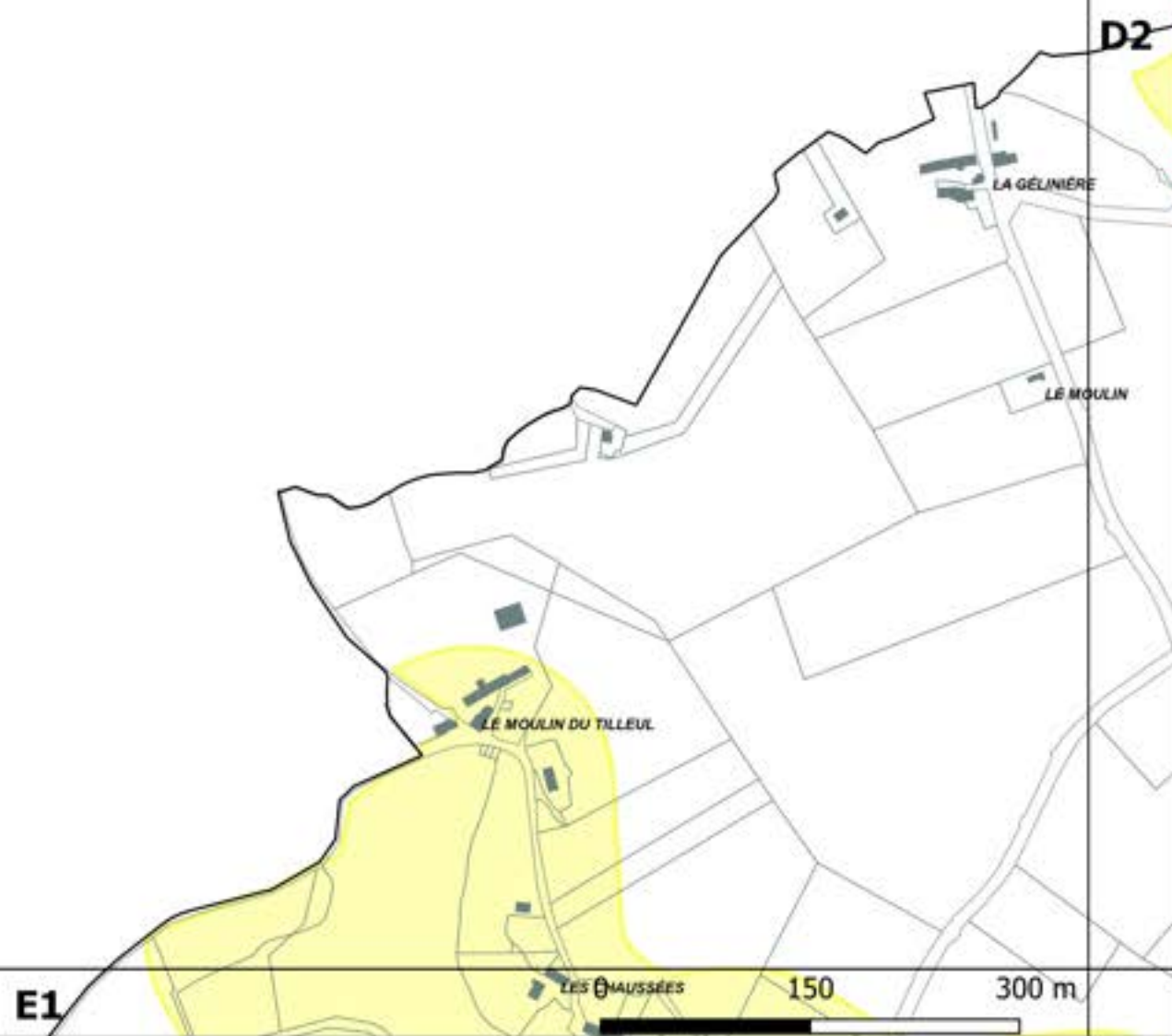
Approbation : 13.02.2020

Arrêt de projet de la
Révision n°1 : 13.10.2022

Pièce n°6
Annexes documentaires

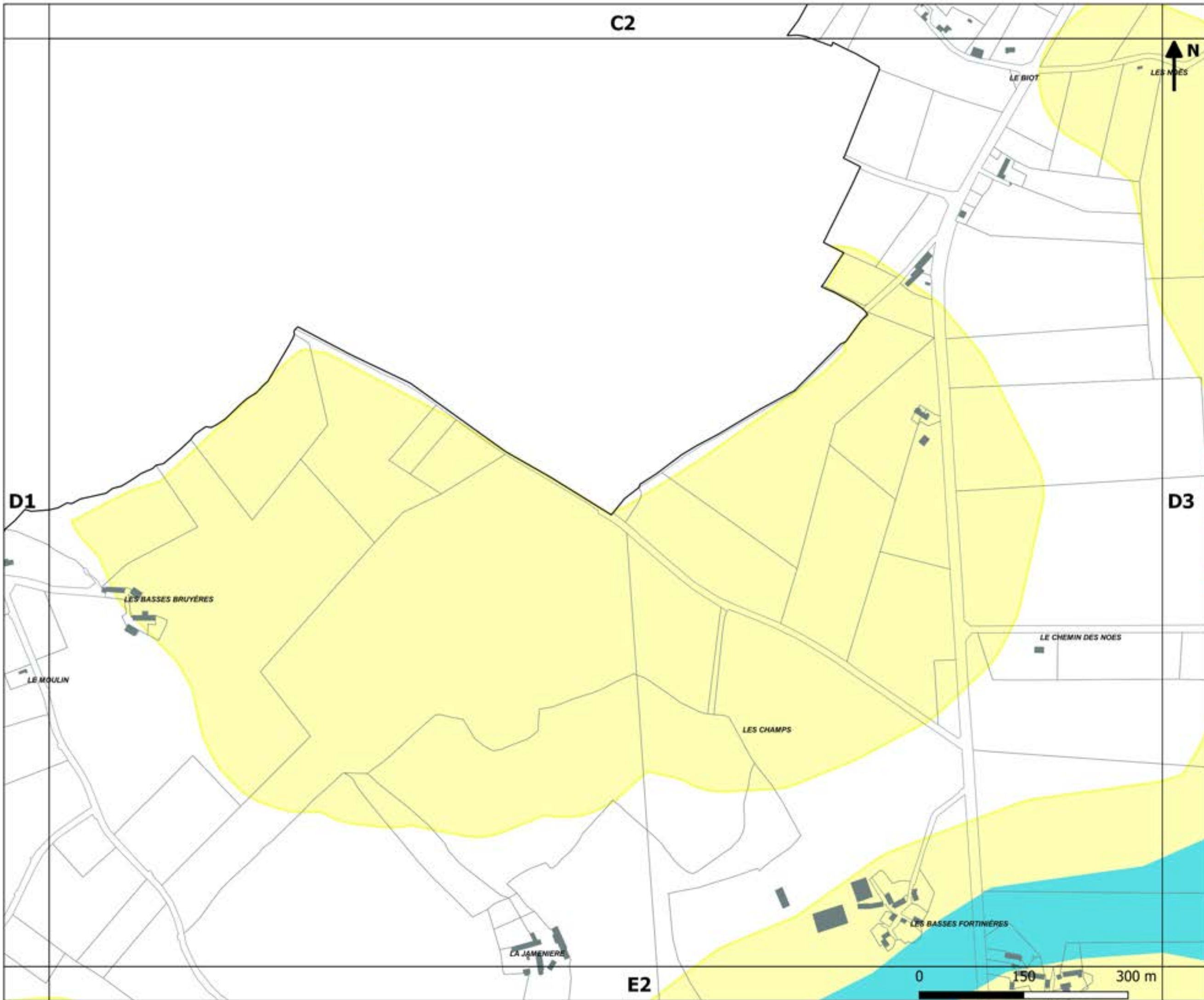
6.2 Pièces graphiques

6.2.2 Risques et zones de
protection



Département Aménagement &
Développement
Service Planification Prospectives





**PLAN LOCAL D'URBANISME
INTERCOMMUNAL**

Approbation : 13.02.2020

Arrêt de projet de la
Révision n°1 : 13.10.2022

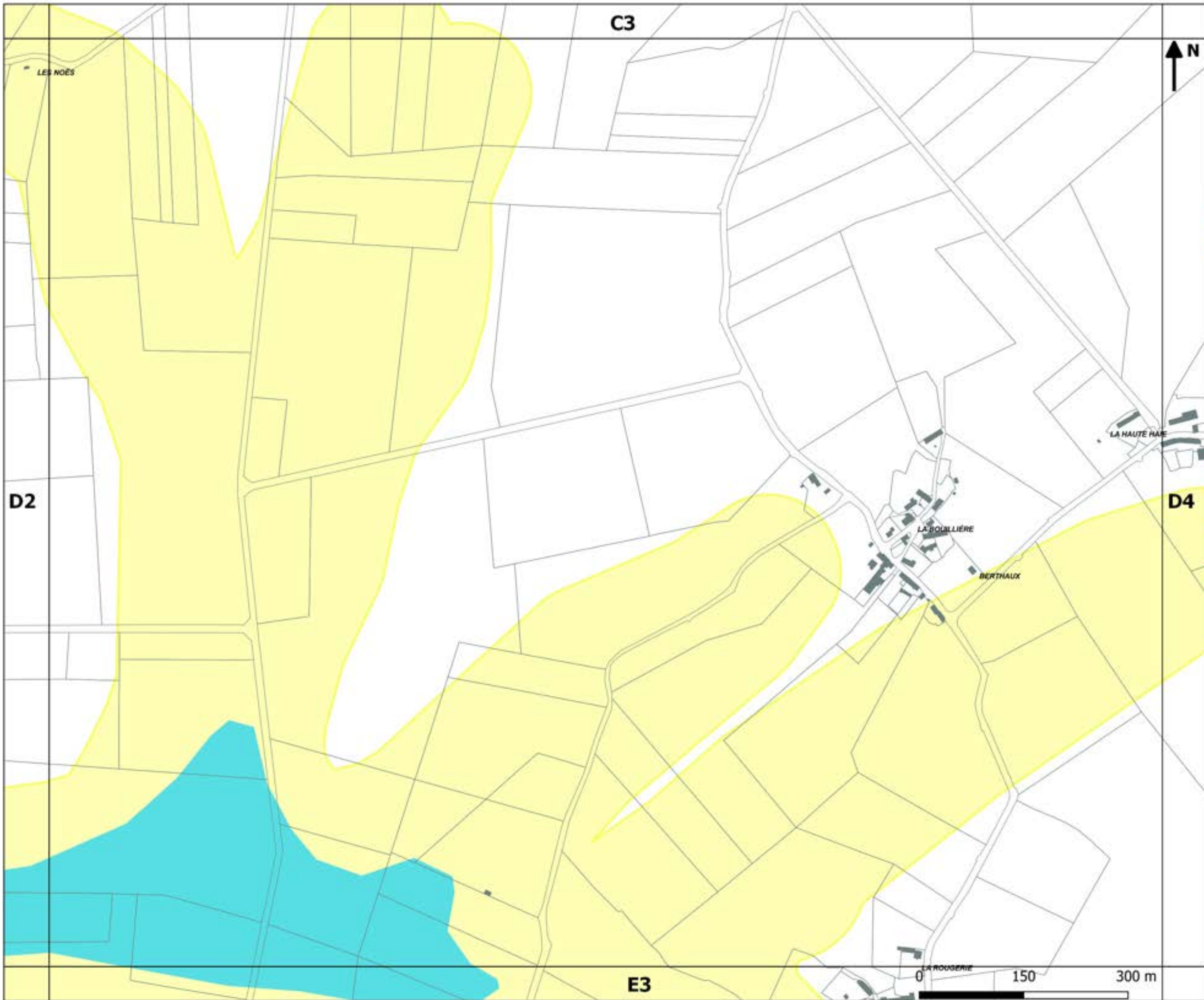
Pièce n°6
Annexes documentaires

6.2 Pièces graphiques

6.2.2 Risques et zones de
protection

Département Aménagement &
Développement
Service Planification Prospectives





**PLAN LOCAL D'URBANISME
INTERCOMMUNAL**

Approbation : 13.02.2020

Arrêt de projet de la
Révision n°1 : 13.10.2022

Pièce n°6
Annexes documentaires

6.2 Pièces graphiques

6.2.2 Risques et zones de
protection

Département Aménagement &
Développement
Service Planification Prospectives





PLAN LOCAL D'URBANISME INTERCOMMUNAL

Approbation : 13.02.2020

Arrêt de projet de la Révision n°1 : 13.10.2022

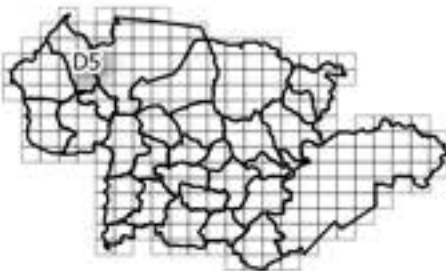
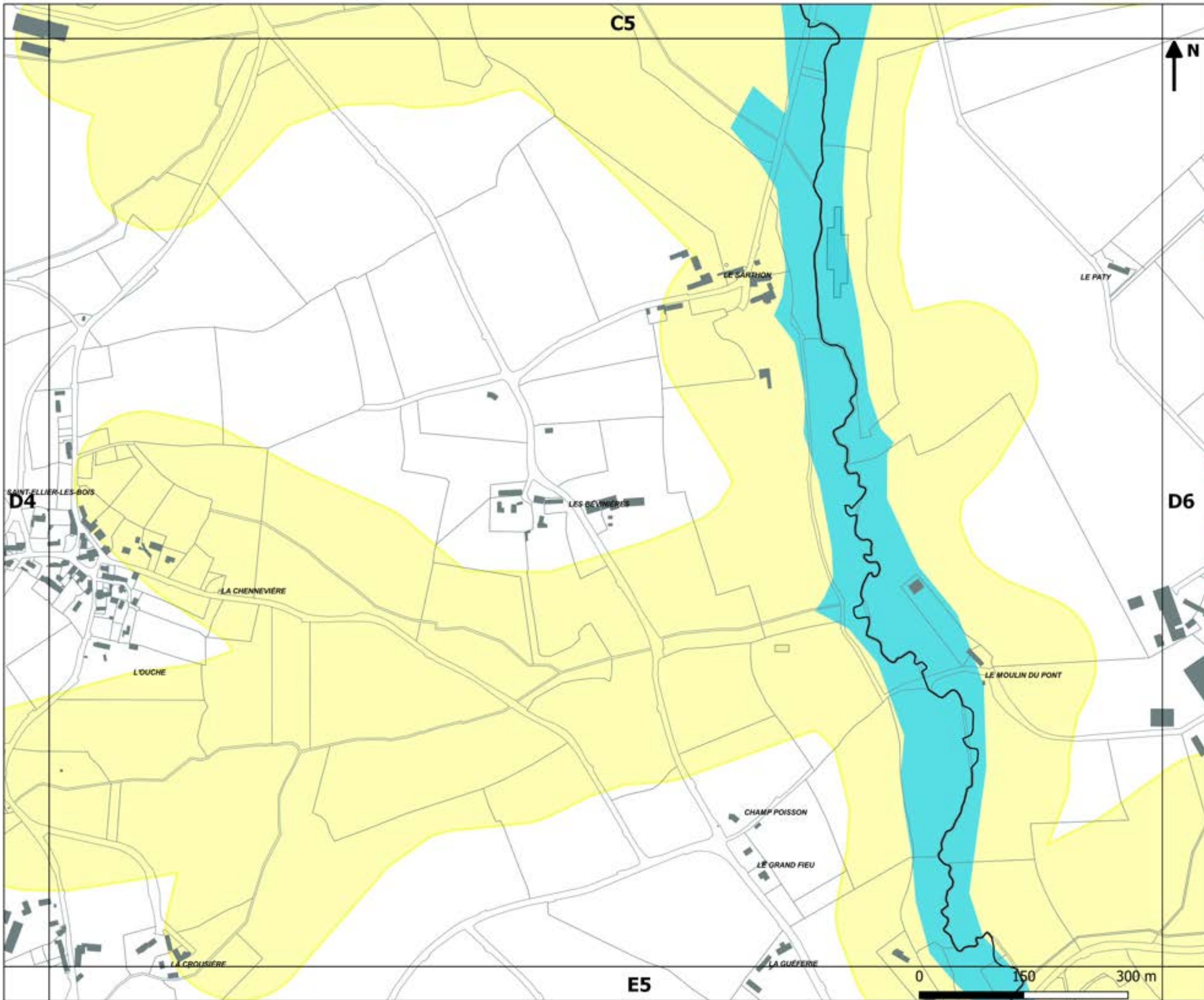
Pièce n°6
Annexes documentaires

6.2 Pièces graphiques

6.2.2 Risques et zones de protection

Département Aménagement & Développement
Service Planification Prospectives





PLAN LOCAL D'URBANISME INTERCOMMUNAL

Approbation : 13.02.2020

Arrêt de projet de la Révision n°1 : 13.10.2022

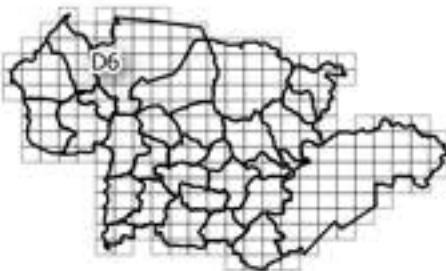
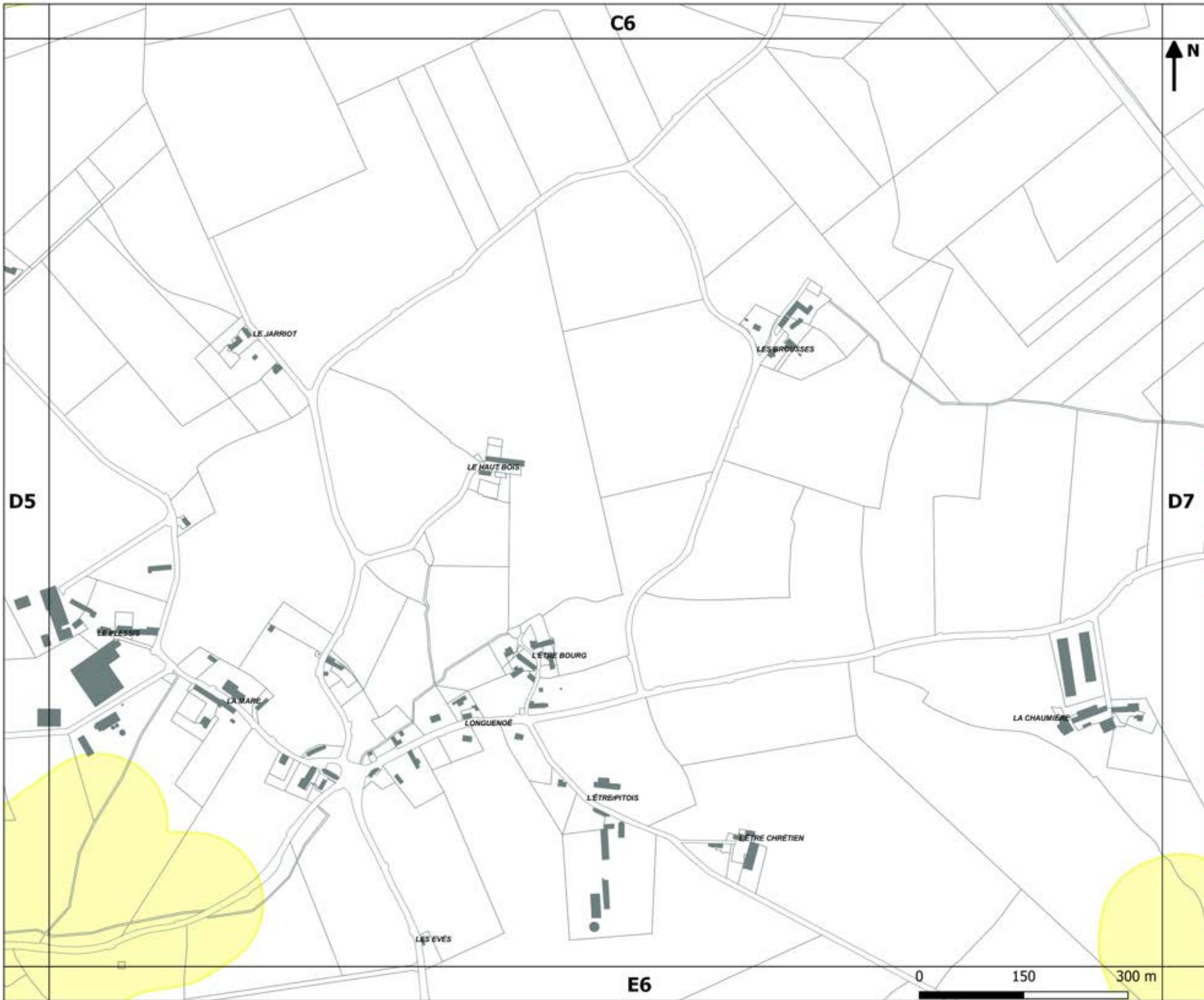
Pièce n°6
Annexes documentaires

6.2 Pièces graphiques

6.2.2 Risques et zones de protection

Département Aménagement & Développement
Service Planification Prospectives





**PLAN LOCAL D'URBANISME
INTERCOMMUNAL**

Approbation : 13.02.2020

Arrêt de projet de la
Révision n°1 : 13.10.2022

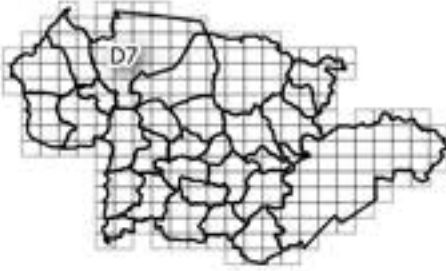
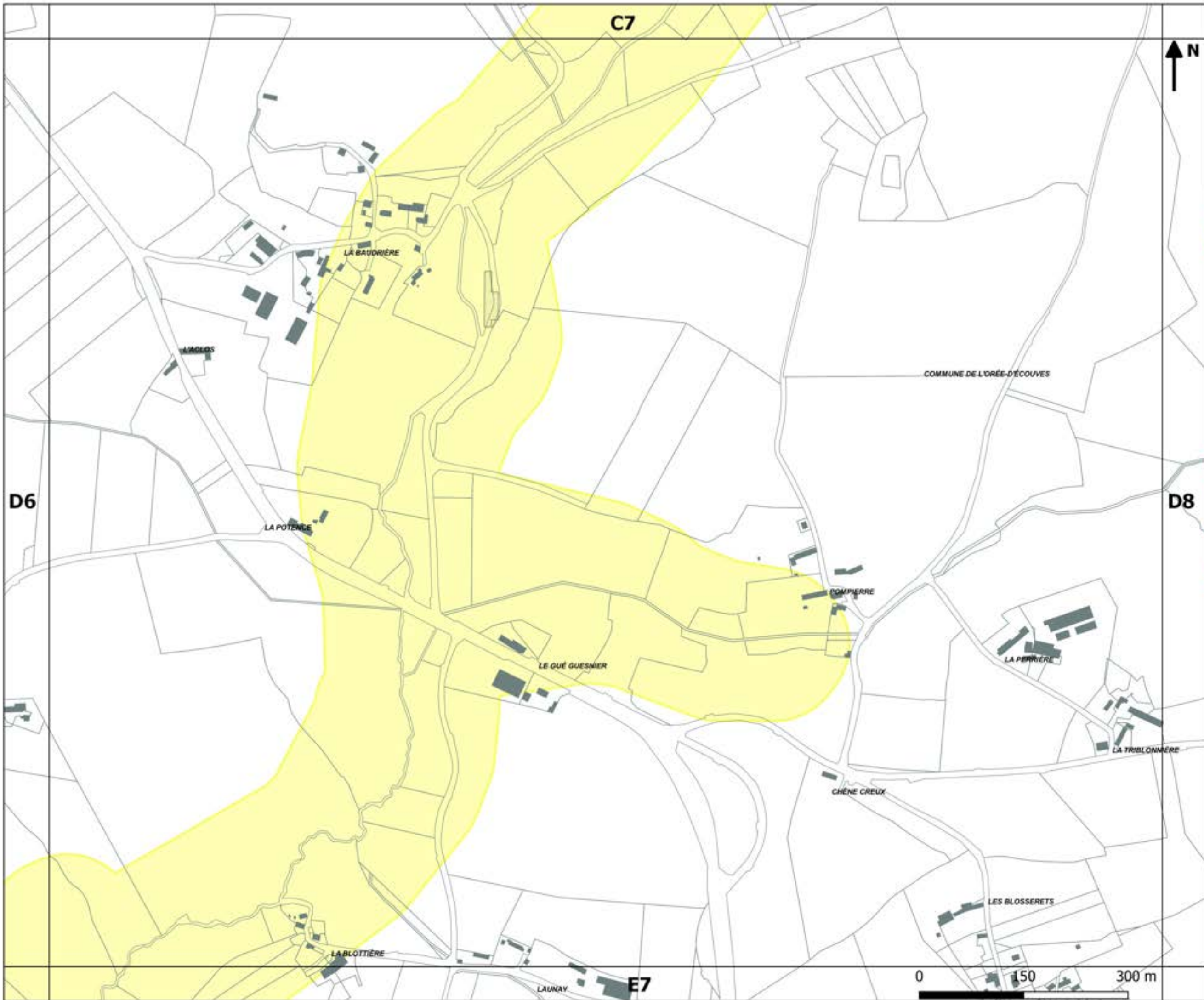
Pièce n°6
Annexes documentaires

6.2 Pièces graphiques

6.2.2 Risques et zones de
protection

Département Aménagement &
Développement
Service Planification Prospectives






PLAN LOCAL D'URBANISME INTERCOMMUNAL

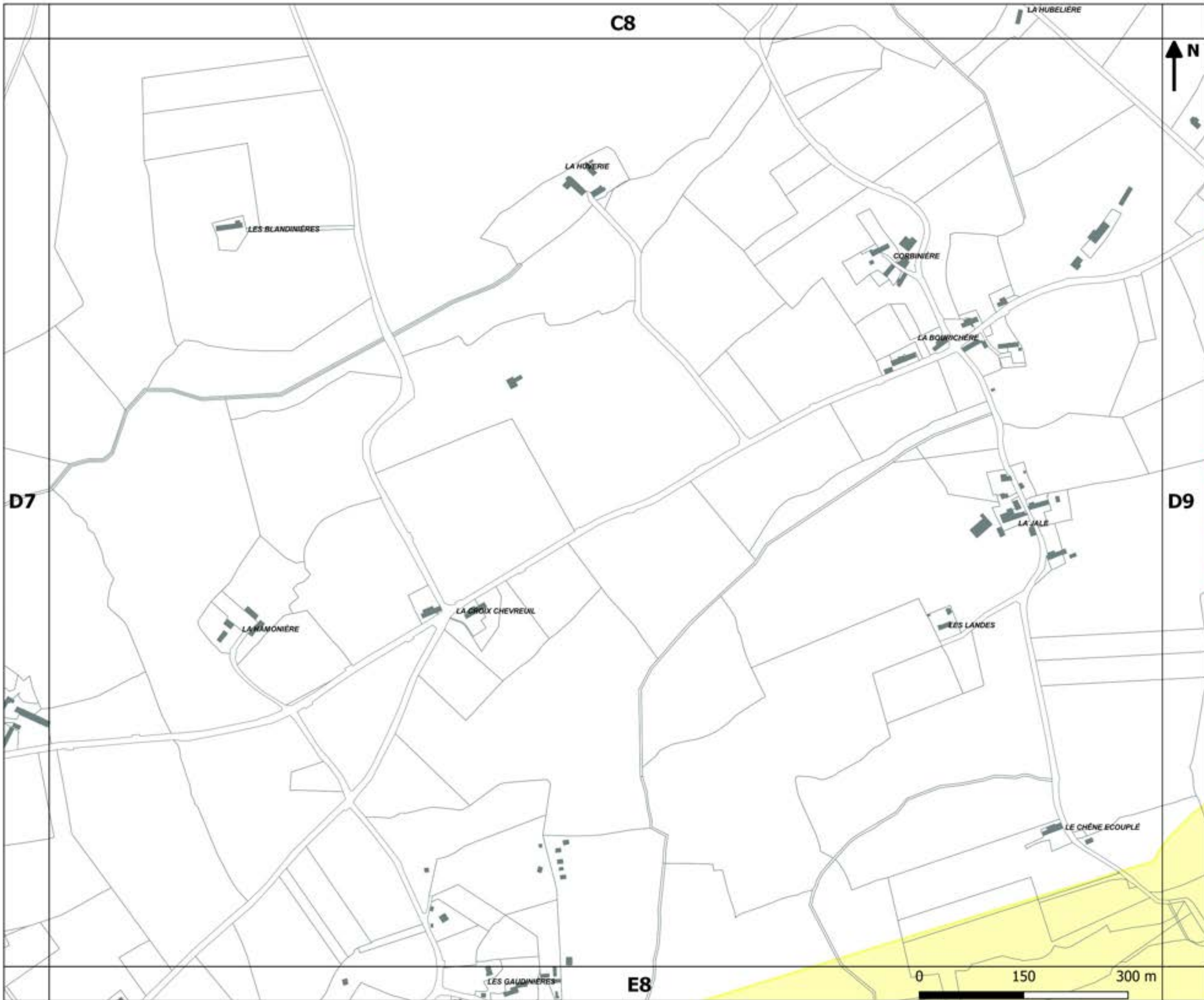
Approbation : 13.02.2020

Arrêt de projet de la Révision n°1 : 13.10.2022

Pièce n°6
Annexes documentaires
6.2 Pièces graphiques
6.2.2 Risques et zones de protection

Département Aménagement & Développement
Service Planification Prospectives





PLAN LOCAL D'URBANISME INTERCOMMUNAL

Approbation : 13.02.2020

Arrêt de projet de la Révision n°1 : 13.10.2022

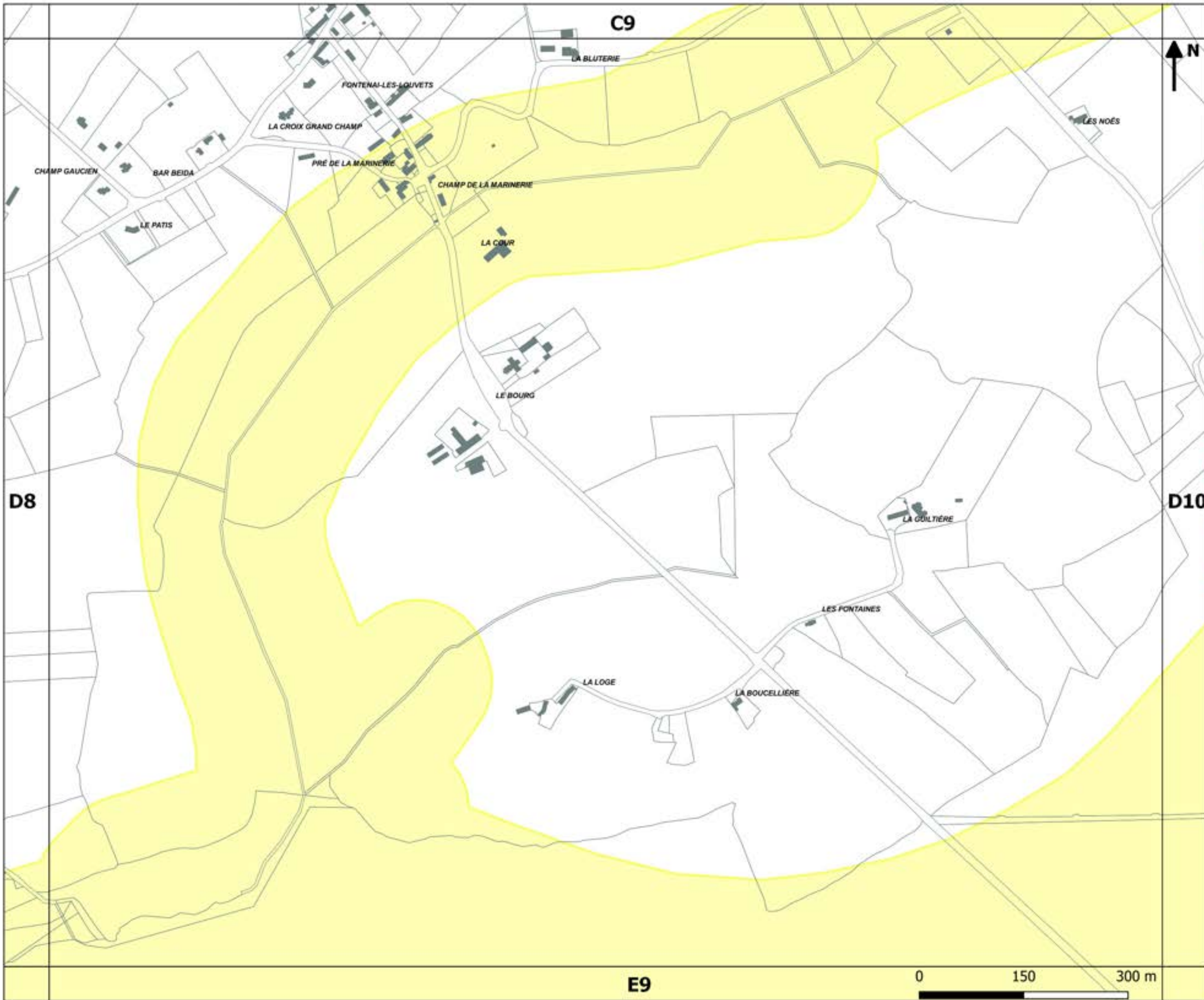
Pièce n°6
Annexes documentaires

6.2 Pièces graphiques

6.2.2 Risques et zones de protection

Département Aménagement & Développement
Service Planification Prospectives





**PLAN LOCAL D'URBANISME
INTERCOMMUNAL**

Approbation : 13.02.2020

Arrêt de projet de la
Révision n°1 : 13.10.2022

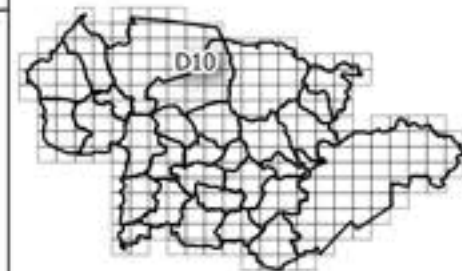
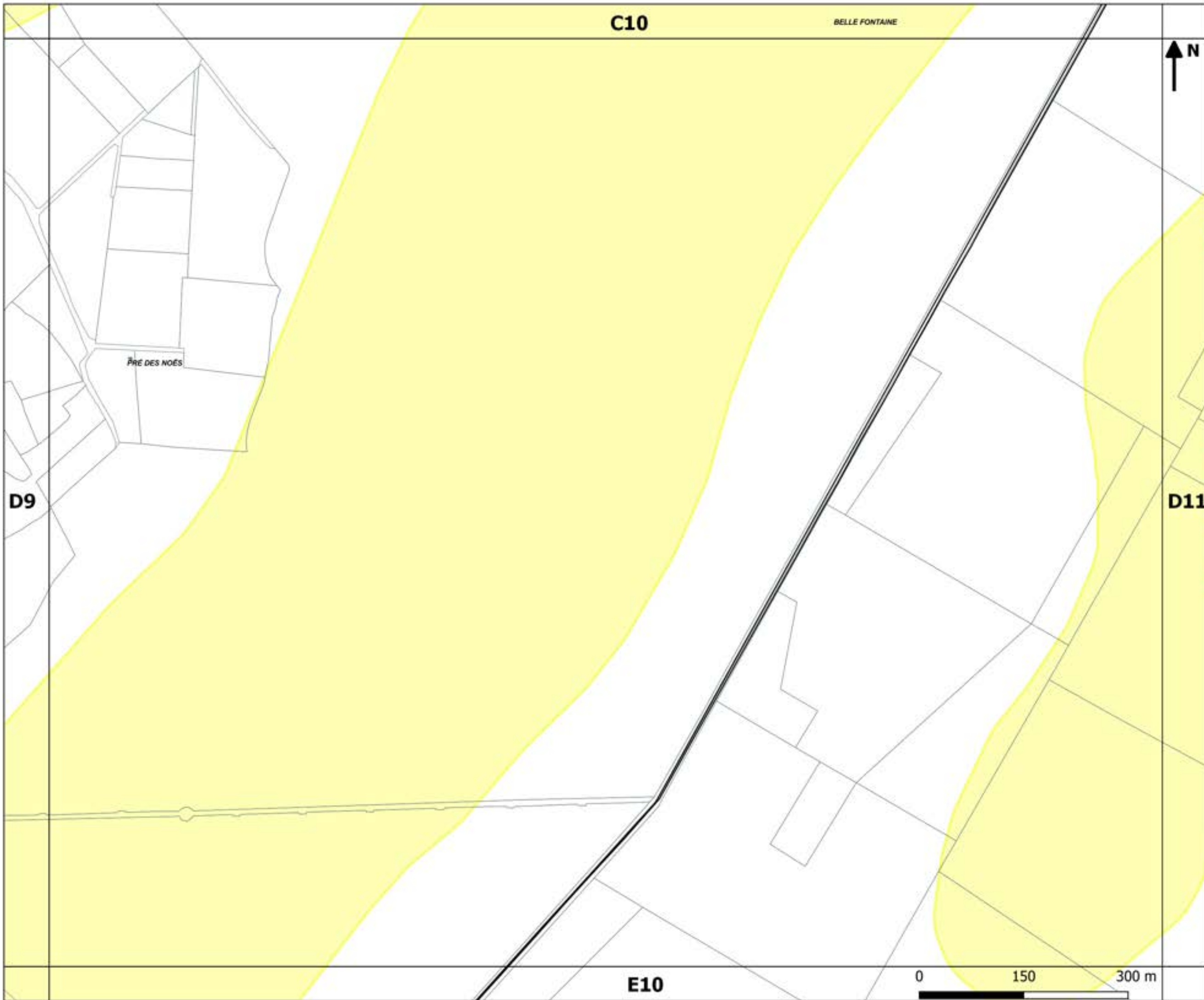
Pièce n°6
Annexes documentaires

6.2 Pièces graphiques

6.2.2 Risques et zones de
protection

Département Aménagement &
Développement
Service Planification Prospectives





**PLAN LOCAL D'URBANISME
INTERCOMMUNAL**

Approbation : 13.02.2020

Arrêt de projet de la
Révision n°1 : 13.10.2022

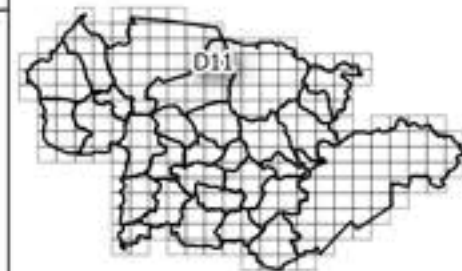
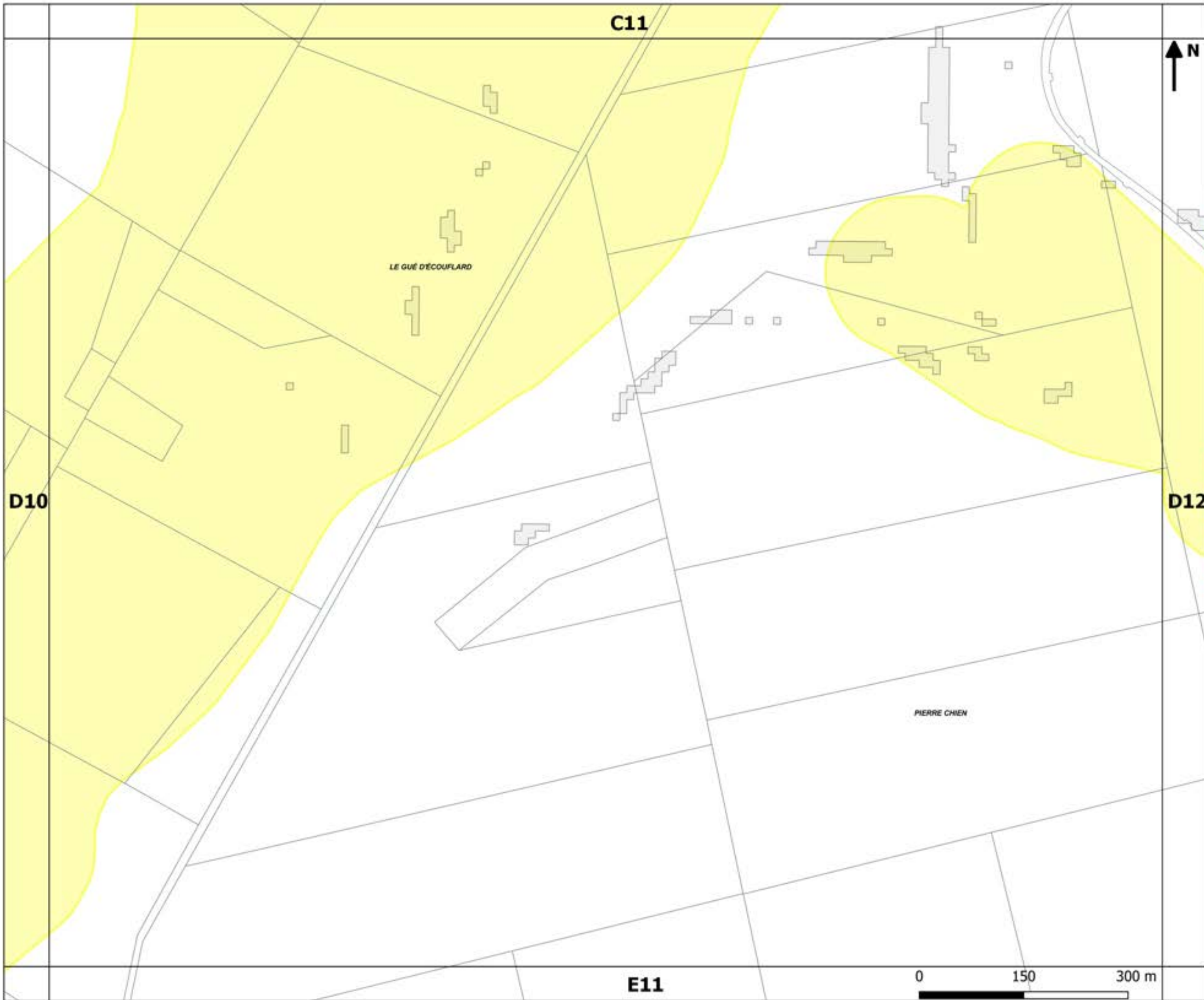
Pièce n°6
Annexes documentaires

6.2 Pièces graphiques

6.2.2 Risques et zones de
protection

Département Aménagement &
Développement
Service Planification Prospectives





**PLAN LOCAL D'URBANISME
INTERCOMMUNAL**

Approbation : 13.02.2020


Arrêt de projet de la
Révision n°1 : 13.10.2022

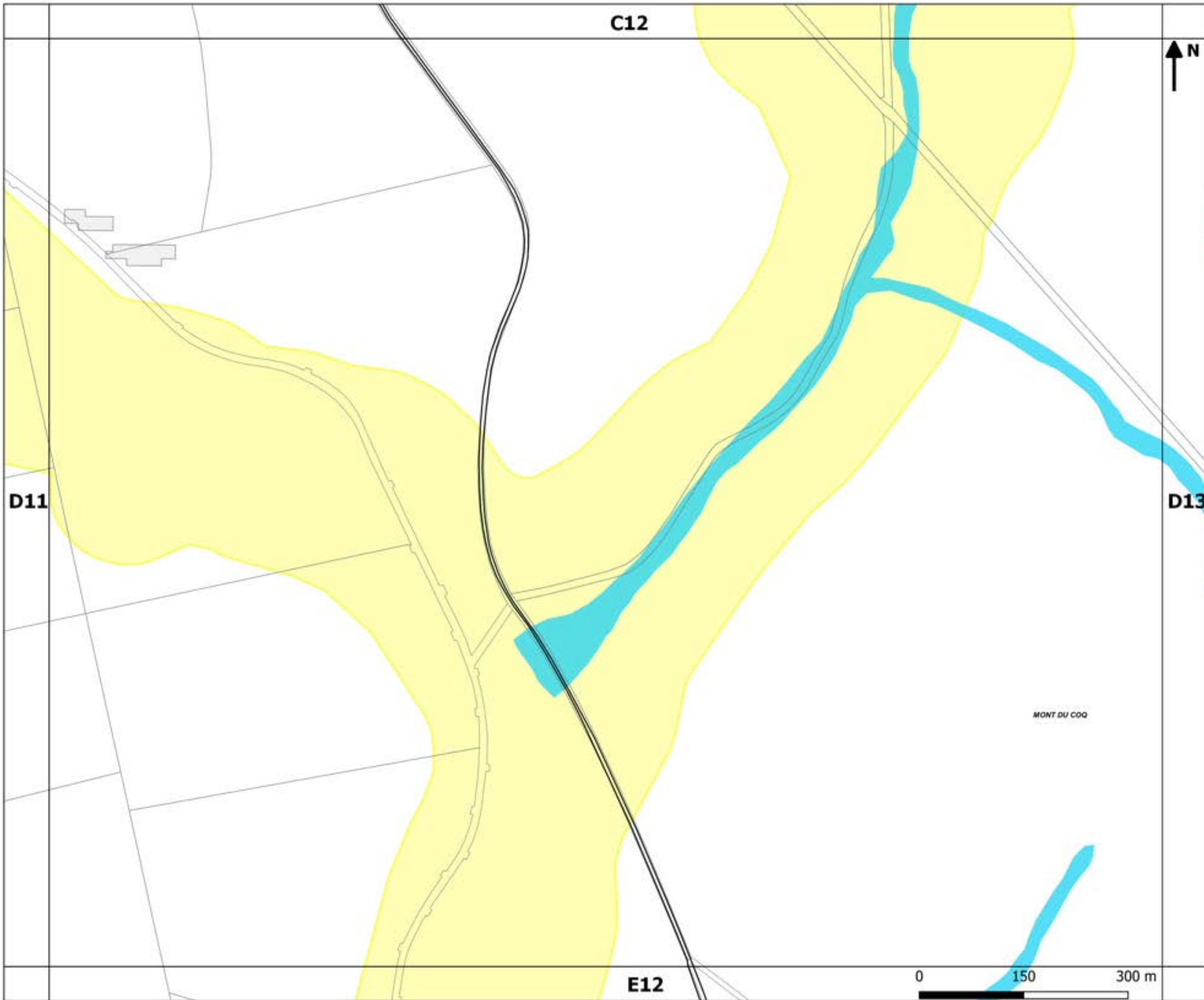
Pièce n°6
Annexes documentaires

6.2 Pièces graphiques

6.2.2 Risques et zones de
protection

Département Aménagement &
Développement
Service Planification Prospectives





**PLAN LOCAL D'URBANISME
INTERCOMMUNAL**

Approbation : 13.02.2020


Arrêt de projet de la
Révision n°1 : 13.10.2022

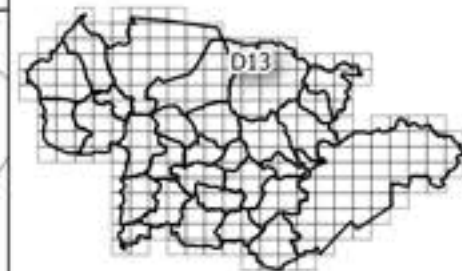
Pièce n°6
Annexes documentaires

6.2 Pièces graphiques

6.2.2 Risques et zones de
protection

Département Aménagement &
Développement
Service Planification Prospectives





**PLAN LOCAL D'URBANISME
INTERCOMMUNAL**

Approbation : 13.02.2020


Arrêt de projet de la
Révision n°1 : 13.10.2022

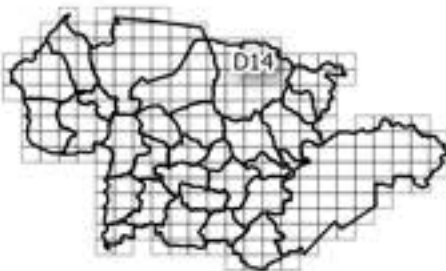
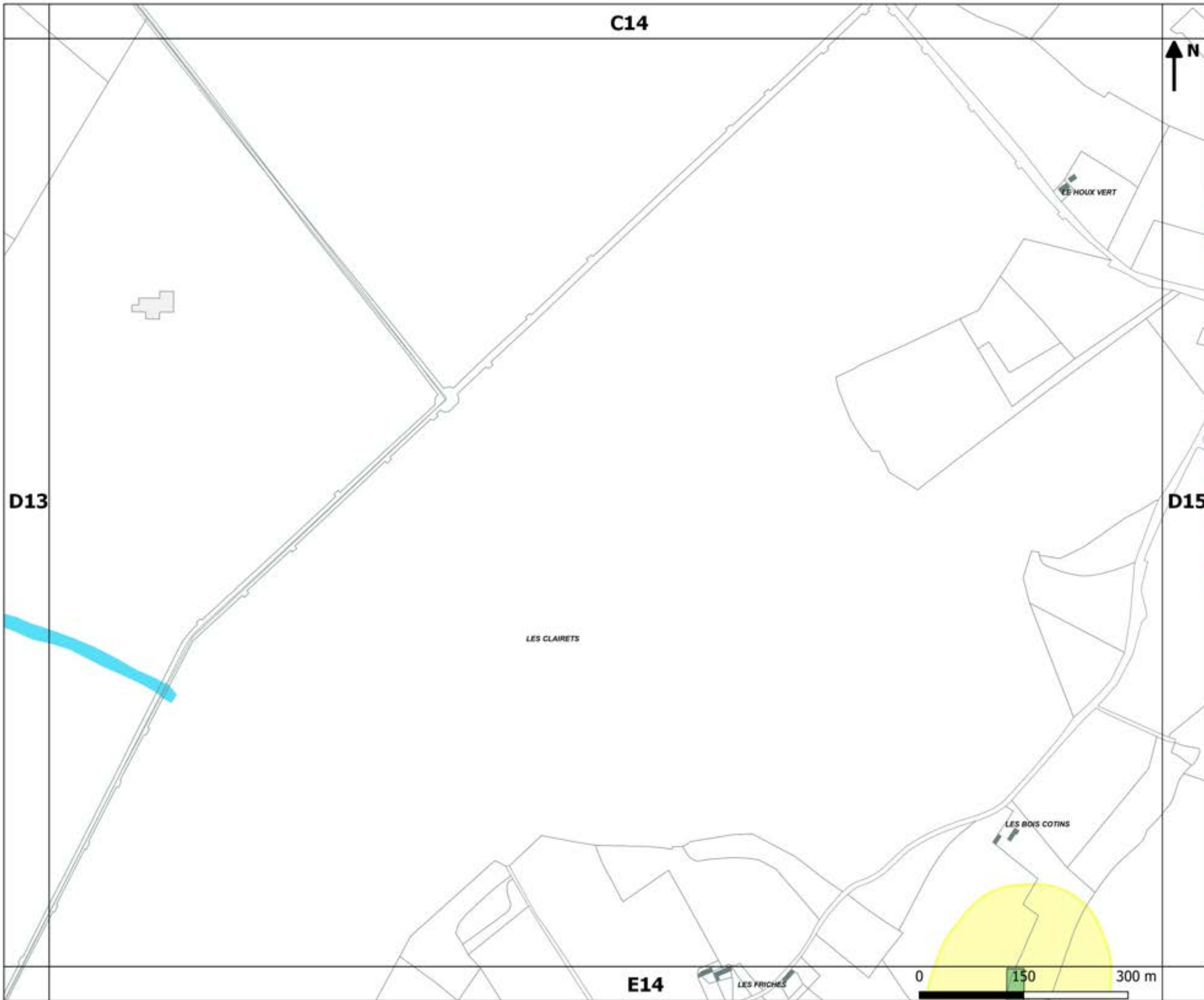
Pièce n°6
Annexes documentaires

6.2 Pièces graphiques

6.2.2 Risques et zones de
protection

Département Aménagement &
Développement
Service Planification Prospectives





**PLAN LOCAL D'URBANISME
INTERCOMMUNAL**

Approbation : 13.02.2020


Arrêt de projet de la
Révision n°1 : 13.10.2022

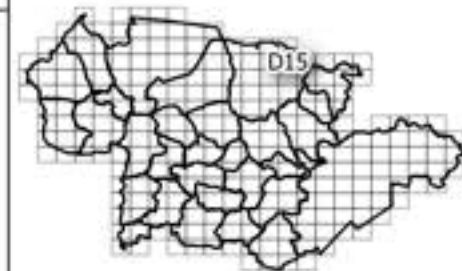
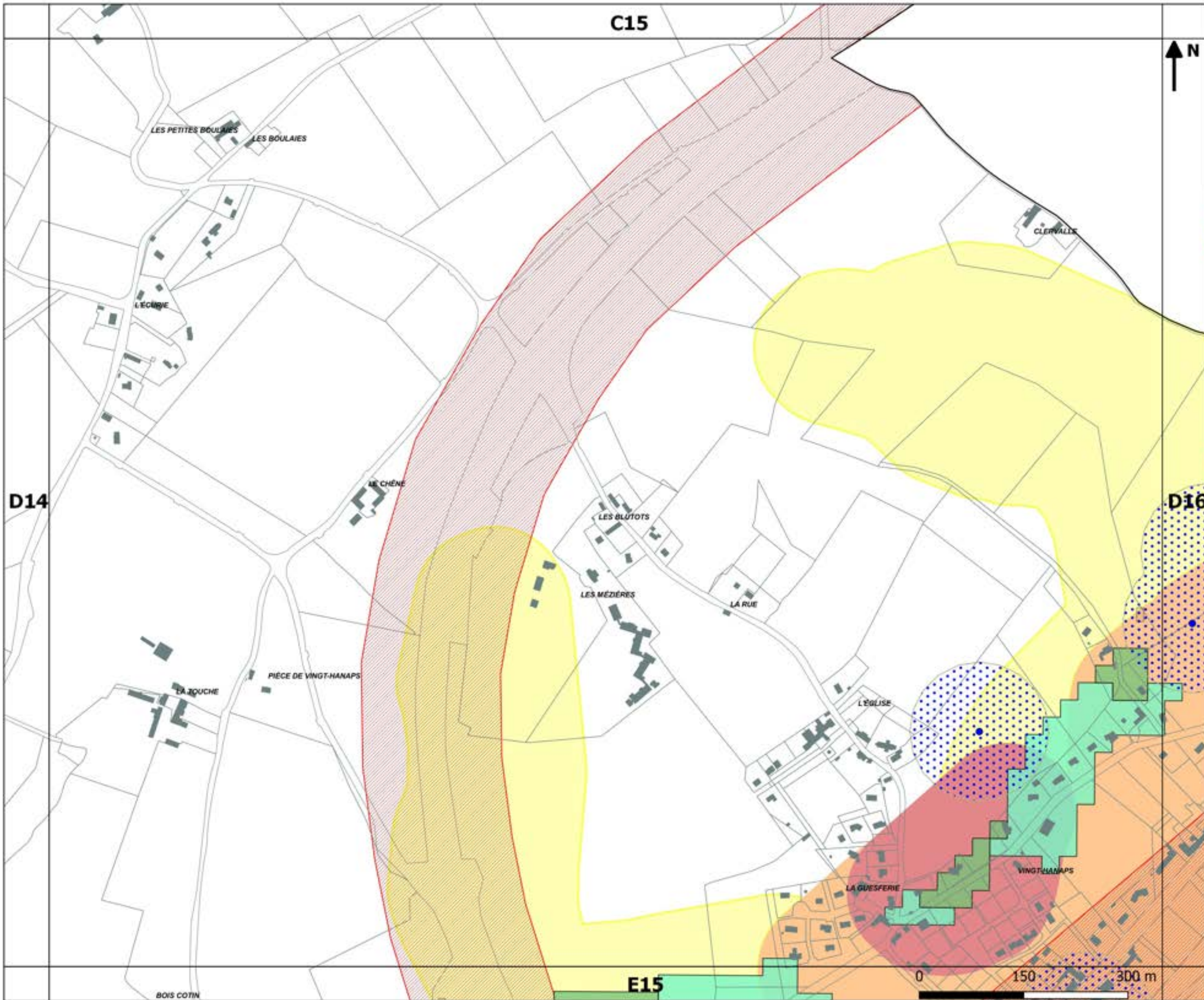
Pièce n°6
Annexes documentaires

6.2 Pièces graphiques

6.2.2 Risques et zones de
protection

Département Aménagement &
Développement
Service Planification Prospectives





**PLAN LOCAL D'URBANISME
INTERCOMMUNAL**

Approbation : 13.02.2020

Arrêt de projet de la
Révision n°1 : 13.10.2022

Pièce n°6
Annexes documentaires

6.2 Pièces graphiques

6.2.2 Risques et zones de
protection

Département Aménagement &
Développement
Service Planification Prospectives





PLAN LOCAL D'URBANISME INTERCOMMUNAL

Approbation : 13.02.2020

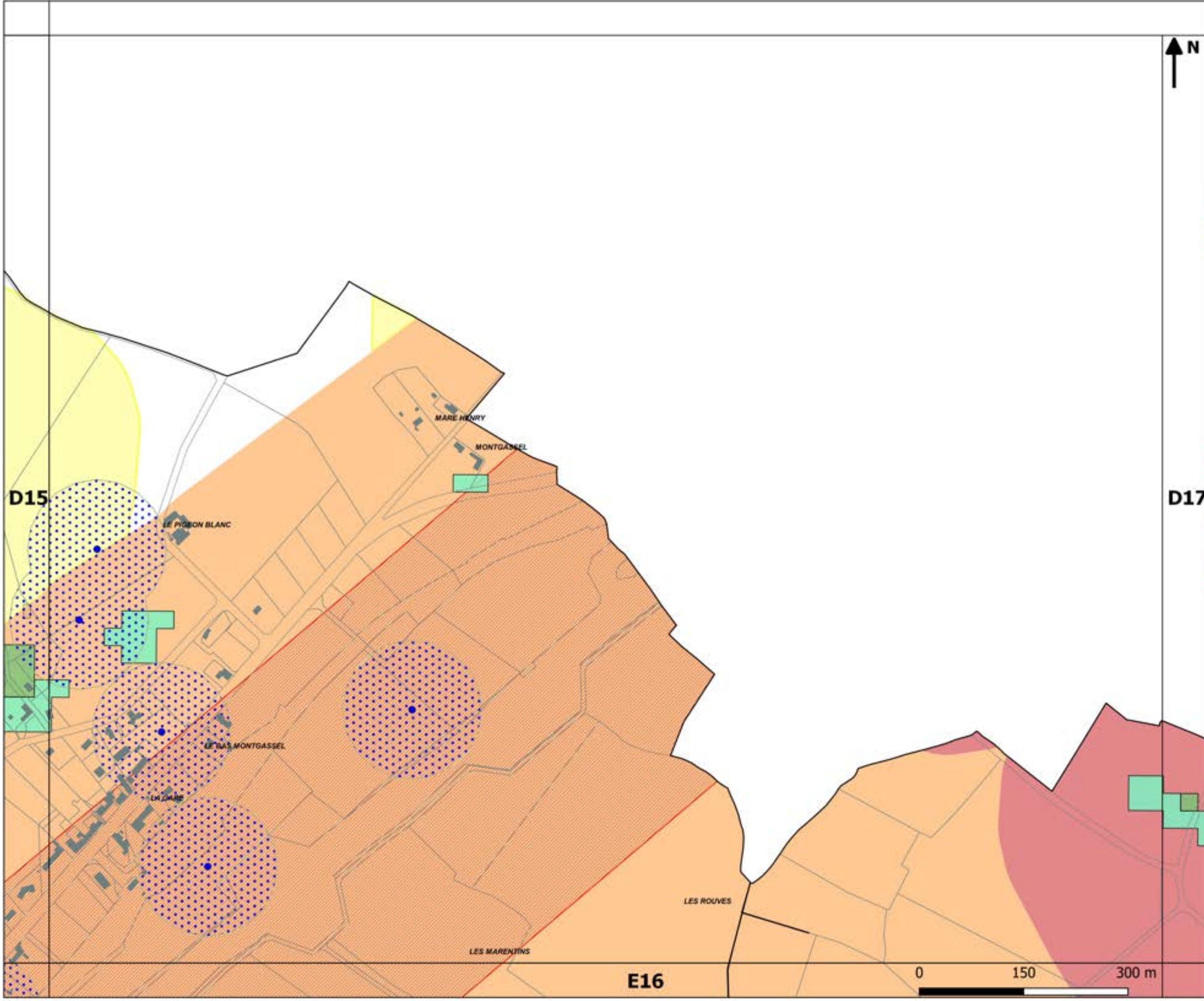
Arrêt de projet de la Révision n°1 : 13.10.2022

Pièce n°6
Annexes documentaires

6.2 Pièces graphiques

6.2.2 Risques et zones de protection

Département Aménagement & Développement
Service Planification Prospectives



D15

D17

E16

D16



**PLAN LOCAL D'URBANISME
INTERCOMMUNAL**

Approbation : 13.02.2020

Arrêt de projet de la
Révision n°1 : 13.10.2022

Pièce n°6
Annexes documentaires

6.2 Pièces graphiques

6.2.2 Risques et zones de
protection

Département Aménagement &
Développement
Service Planification Prospectives



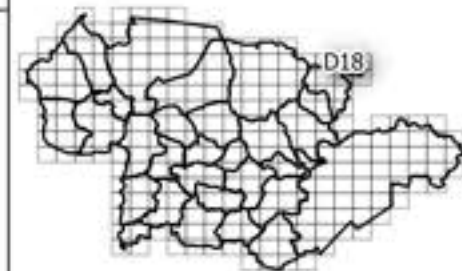
D16

D18

E17

0 150 300 m

D17



**PLAN LOCAL D'URBANISME
INTERCOMMUNAL**

Approbation : 13.02.2020

Arrêt de projet de la
Révision n°1 : 13.10.2022

Pièce n°6
Annexes documentaires

6.2 Pièces graphiques

6.2.2 Risques et zones de
protection

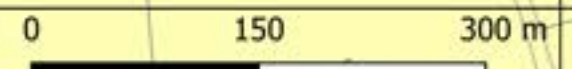
Département Aménagement &
Développement
Service Planification Prospectives



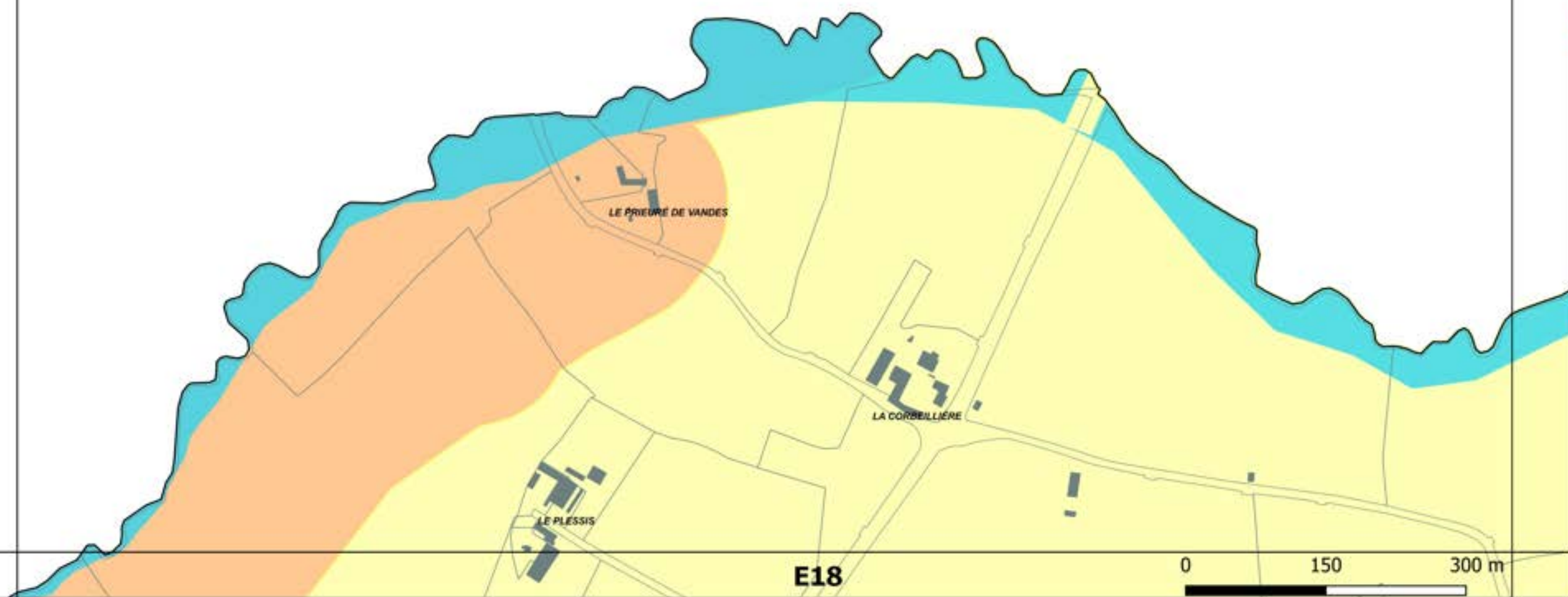
D17

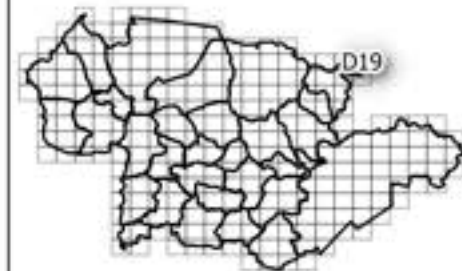
D19

E18



D18





**PLAN LOCAL D'URBANISME
INTERCOMMUNAL**

Approbation : 13.02.2020

Arrêt de projet de la
Révision n°1 : 13.10.2022

Pièce n°6
Annexes documentaires

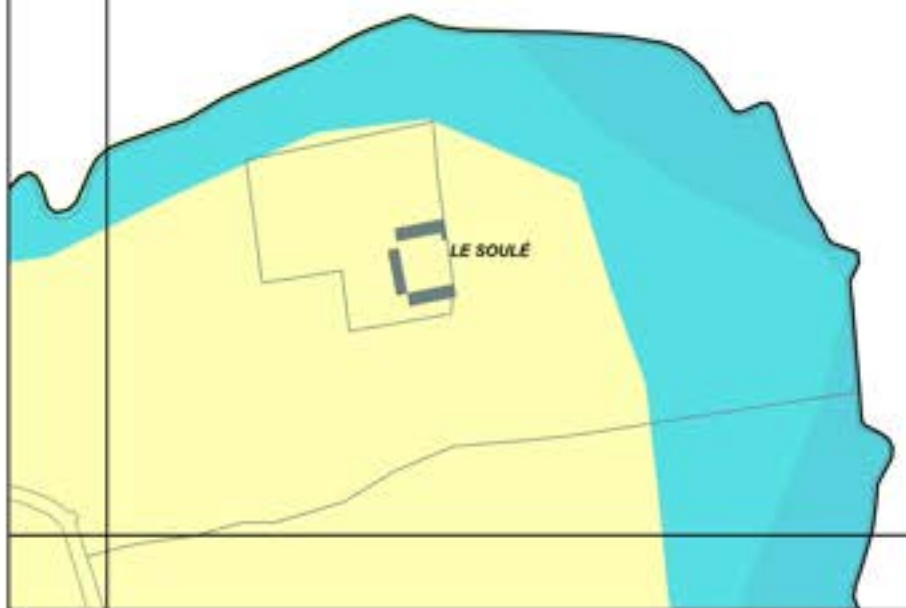
6.2 Pièces graphiques

6.2.2 Risques et zones de
protection

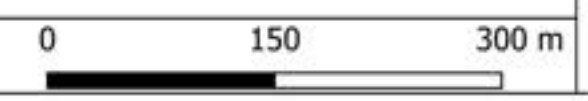
Département Aménagement &
Développement
Service Planification Prospectives



D18



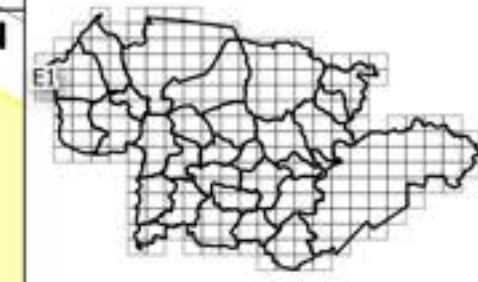
E19



D19

D1

LES CHAUSSÉES



**PLAN LOCAL D'URBANISME
INTERCOMMUNAL**

Approbation : 13.02.2020

Arrêt de projet de la
Révision n°1 : 13.10.2022

Pièce n°6
Annexes documentaires

6.2 Pièces graphiques

6.2.2 Risques et zones de
protection

E2

MONNAIE

LA FORÊTERIE

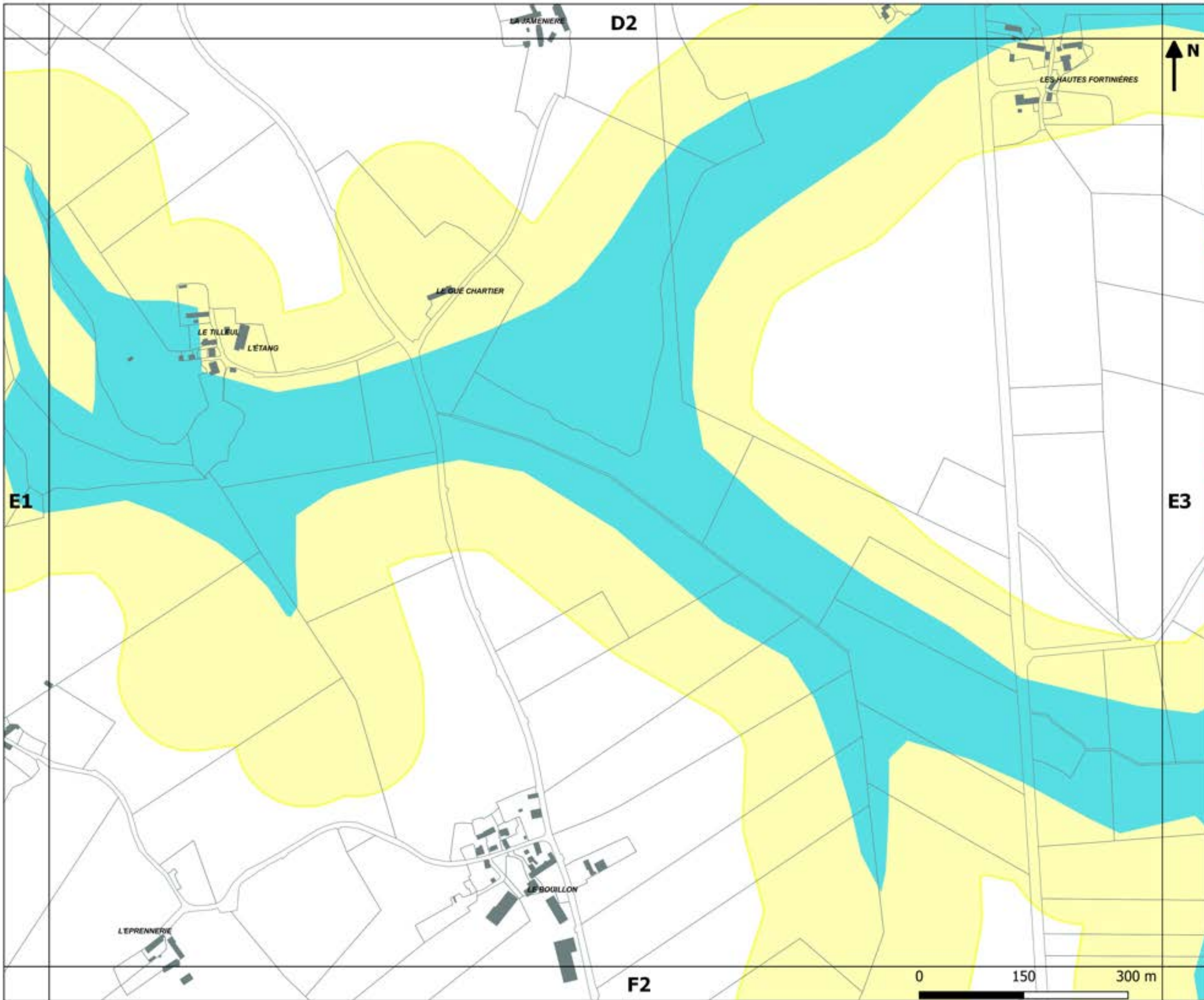
F1

0 150 300 m

Département Aménagement &
Développement
Service Planification Prospectives



E1



PLAN LOCAL D'URBANISME INTERCOMMUNAL

Approbation : 13.02.2020


Arrêt de projet de la Révision n°1 : 13.10.2022

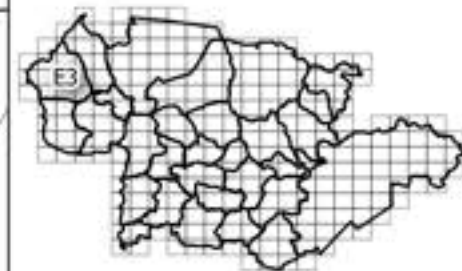
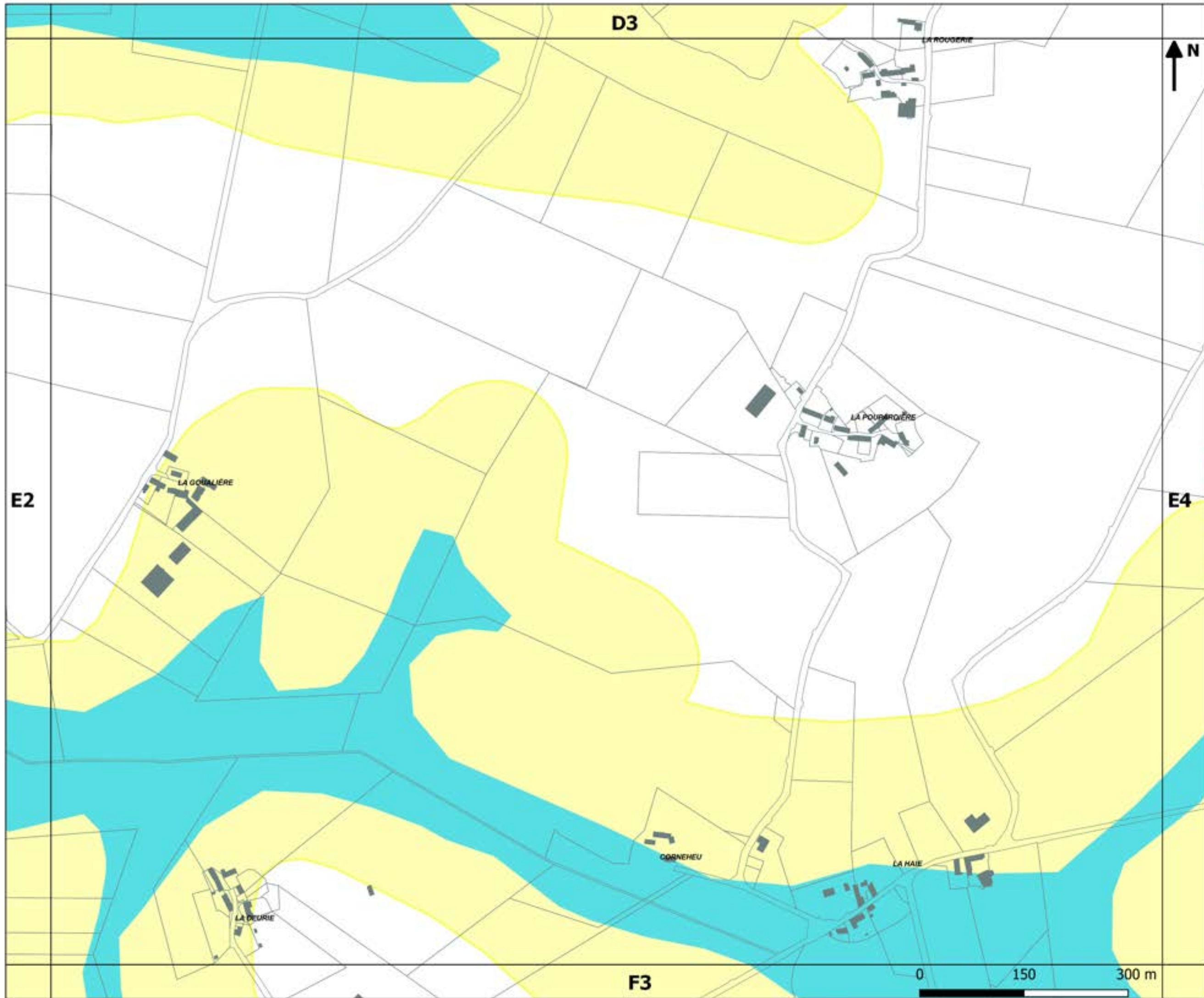
Pièce n°6
Annexes documentaires

6.2 Pièces graphiques

6.2.2 Risques et zones de protection

Département Aménagement & Développement
Service Planification Prospectives





**PLAN LOCAL D'URBANISME
INTERCOMMUNAL**

Approbation : 13.02.2020

Arrêt de projet de la
Révision n°1 : 13.10.2022

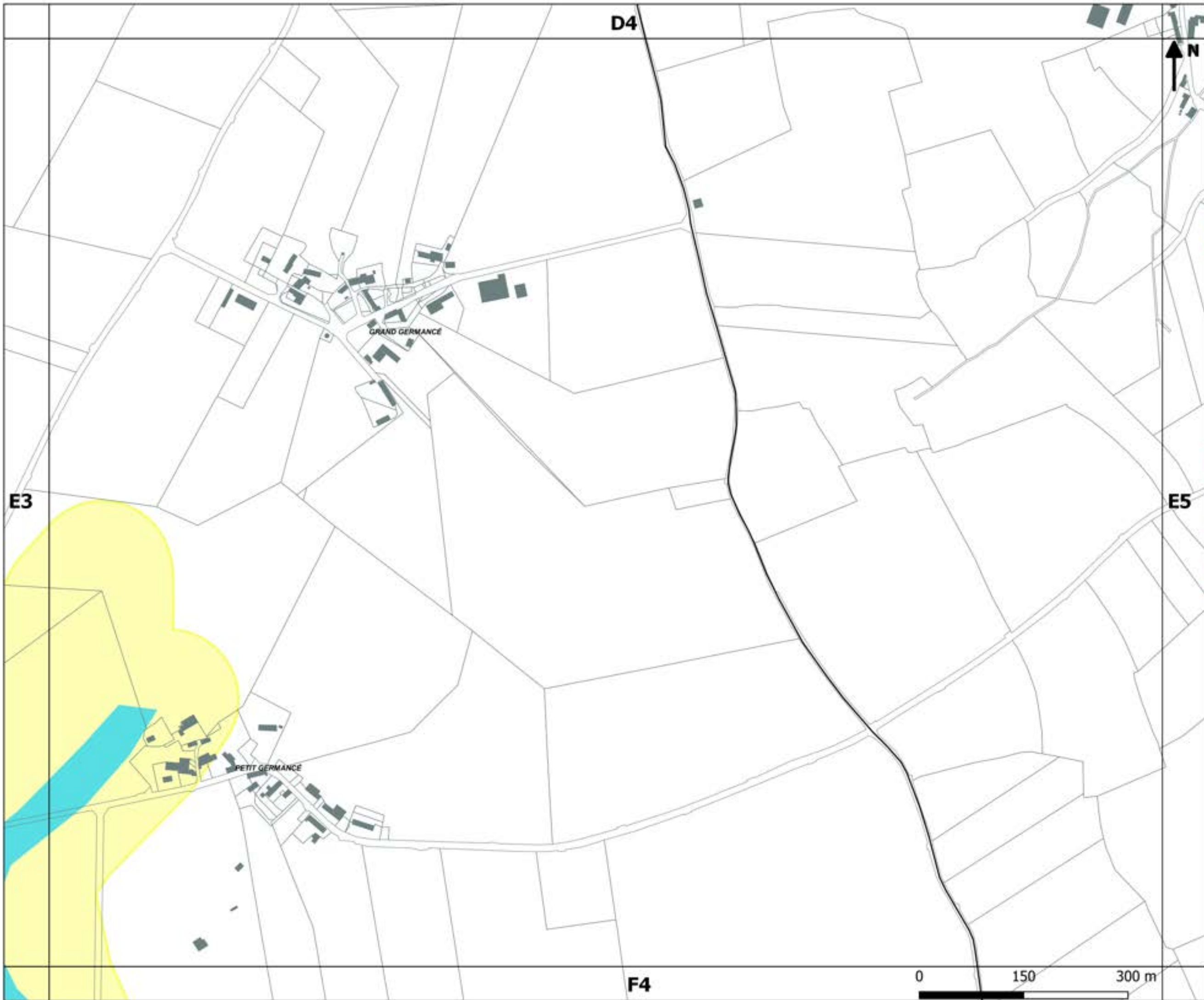
Pièce n°6
Annexes documentaires

6.2 Pièces graphiques

6.2.2 Risques et zones de
protection

Département Aménagement &
Développement
Service Planification Prospectives





**PLAN LOCAL D'URBANISME
INTERCOMMUNAL**

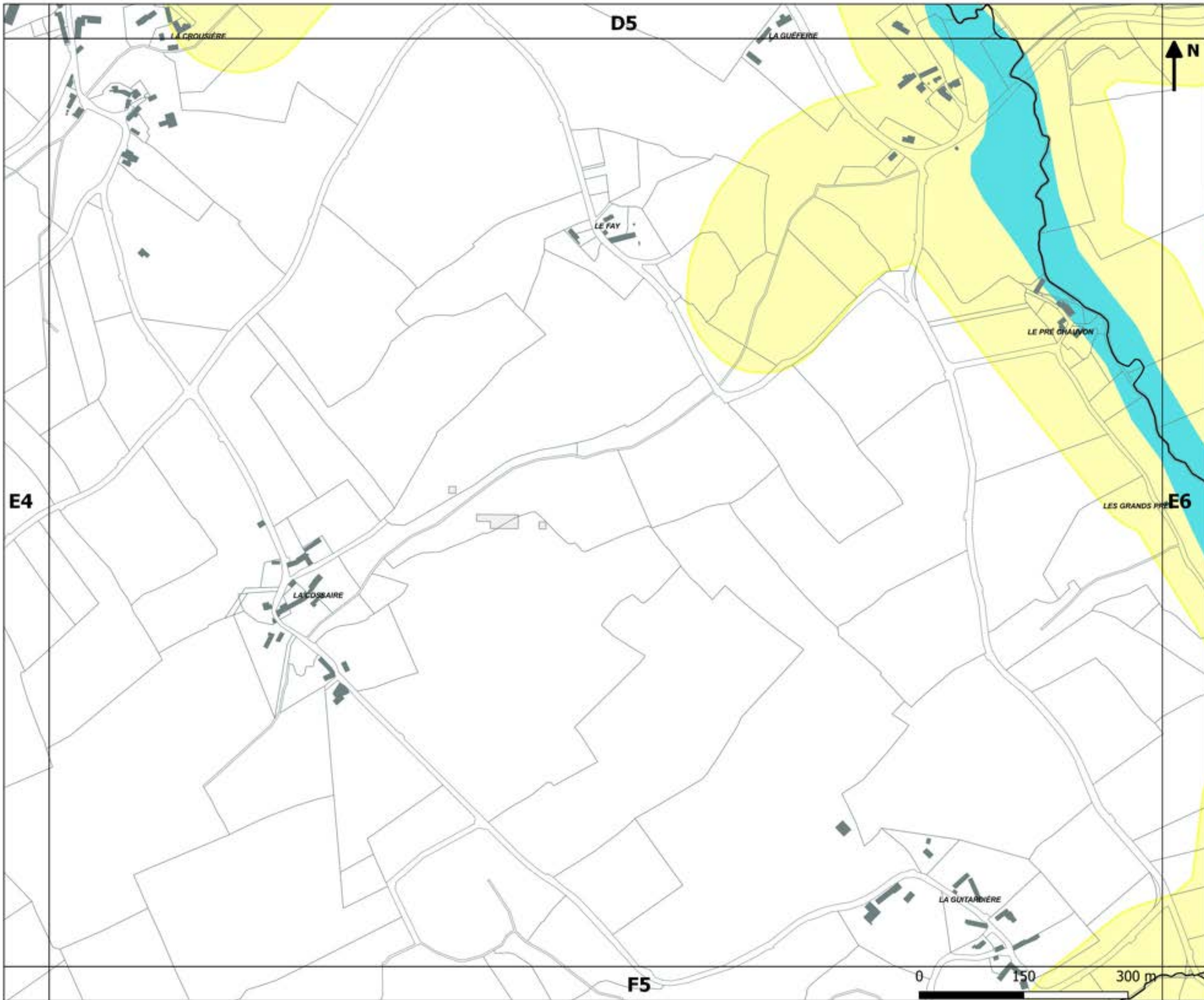
Approbation : 13.02.2020

Arrêt de projet de la
Révision n°1 : 13.10.2022

- Pièce n°6
- Annexes documentaires
- 6.2 Pièces graphiques
- 6.2.2 Risques et zones de protection

Département Aménagement &
Développement
Service Planification Prospectives





**PLAN LOCAL D'URBANISME
INTERCOMMUNAL**

Approbation : 13.02.2020

Arrêt de projet de la
Révision n°1 : 13.10.2022

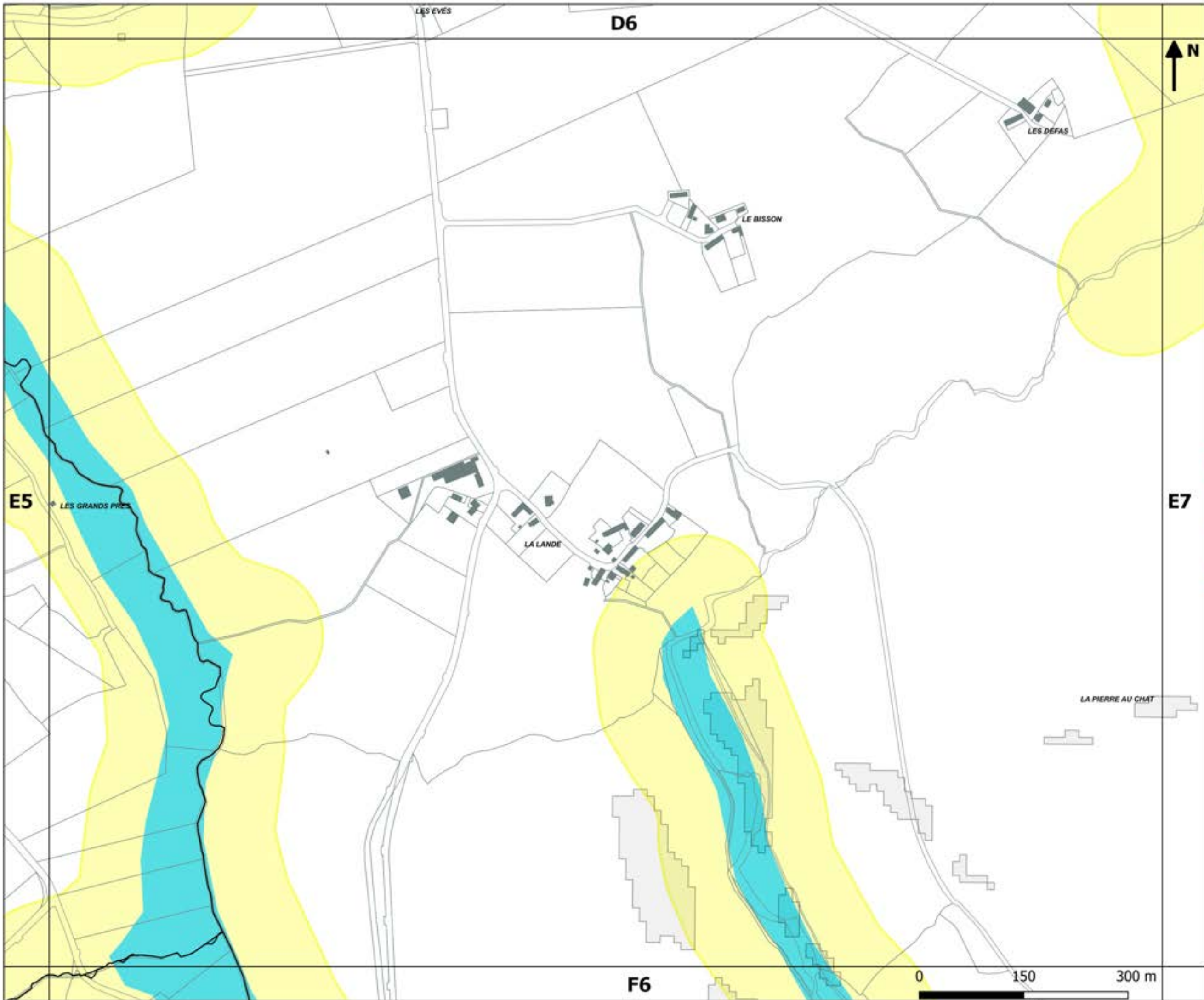
Pièce n°6
Annexes documentaires

6.2 Pièces graphiques

6.2.2 Risques et zones de
protection

Département Aménagement &
Développement
Service Planification Prospectives





**PLAN LOCAL D'URBANISME
INTERCOMMUNAL**

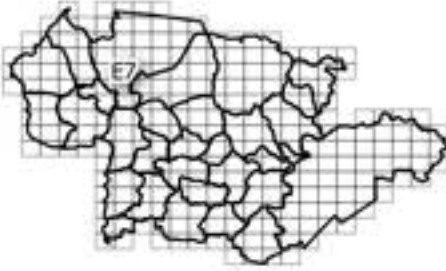
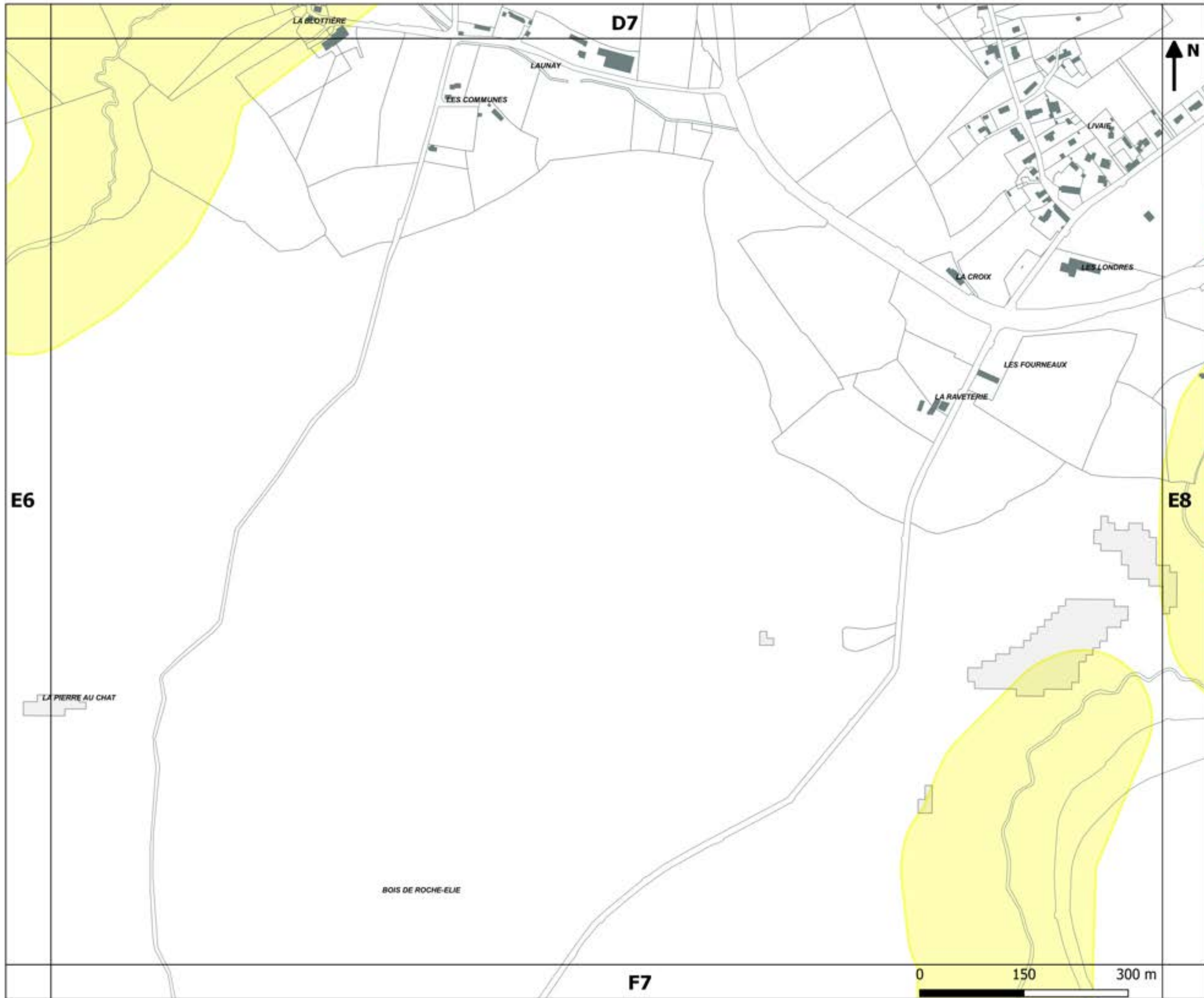
Approbation : 13.02.2020

Arrêt de projet de la
Révision n°1 : 13.10.2022

Pièce n°6
Annexes documentaires
6.2 Pièces graphiques
6.2.2 Risques et zones de
protection

Département Aménagement &
Développement
Service Planification Prospectives





**PLAN LOCAL D'URBANISME
INTERCOMMUNAL**

Approbation : 13.02.2020

Arrêt de projet de la
Révision n°1 : 13.10.2022

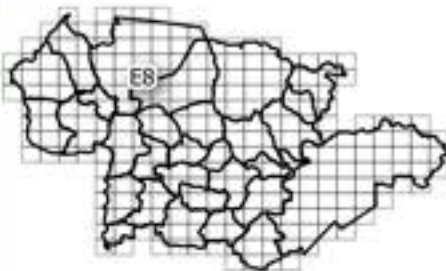
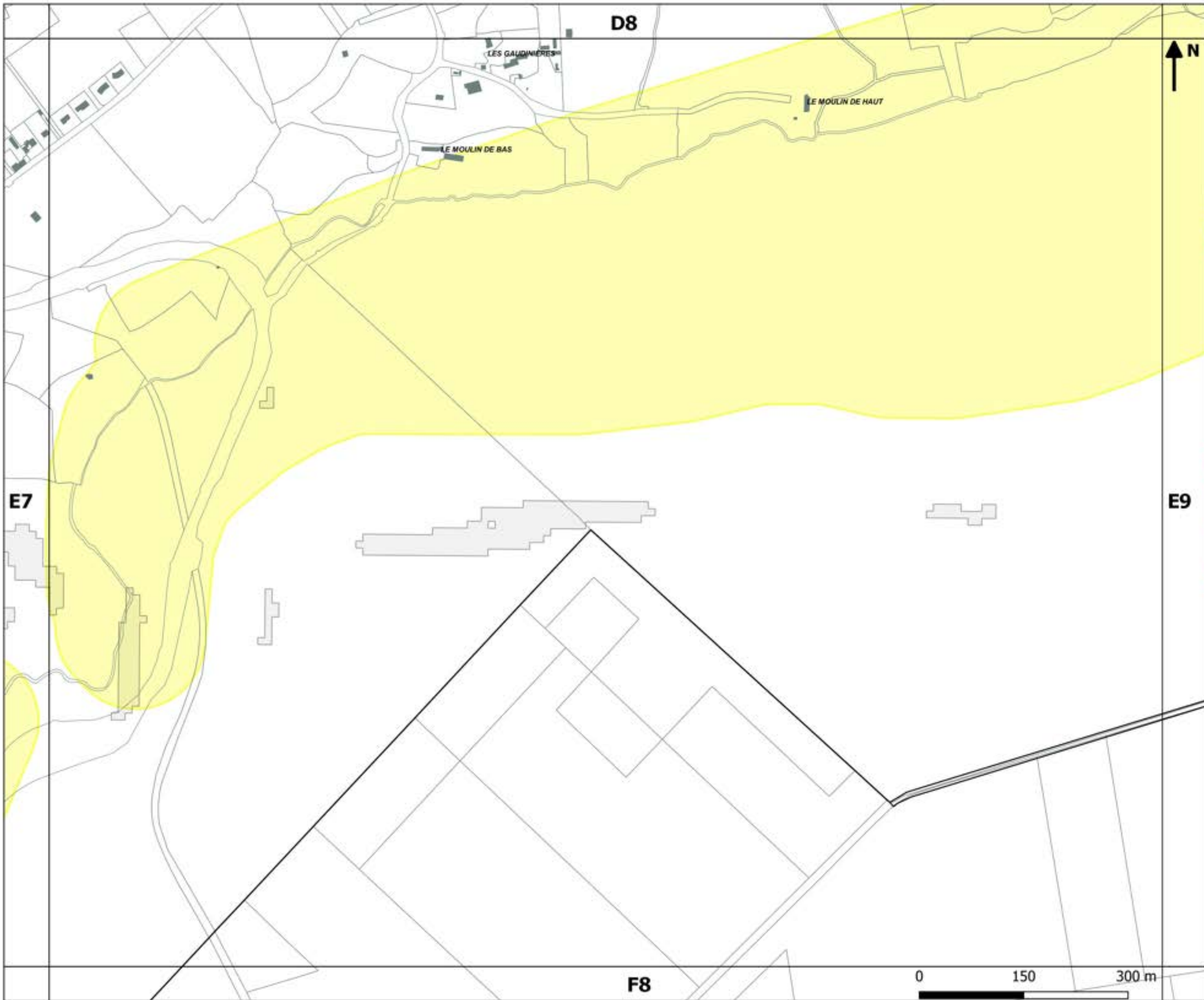
Pièce n°6
Annexes documentaires

6.2 Pièces graphiques

6.2.2 Risques et zones de
protection

Département Aménagement &
Développement
Service Planification Prospectives






**PLAN LOCAL D'URBANISME
INTERCOMMUNAL**

Approbation : 13.02.2020

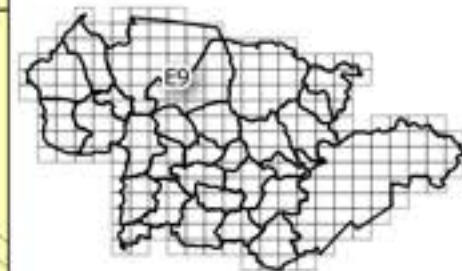
Arrêt de projet de la
Révision n°1 : 13.10.2022

- Pièce n°6
- Annexes documentaires
- 6.2 Pièces graphiques
- 6.2.2 Risques et zones de protection

Département Aménagement &
Développement
Service Planification Prospectives



D9



**PLAN LOCAL D'URBANISME
INTERCOMMUNAL**

Approbation : 13.02.2020

Arrêt de projet de la
Révision n°1 : 13.10.2022

Pièce n°6
Annexes documentaires

6.2 Pièces graphiques

6.2.2 Risques et zones de
protection

E8

E10

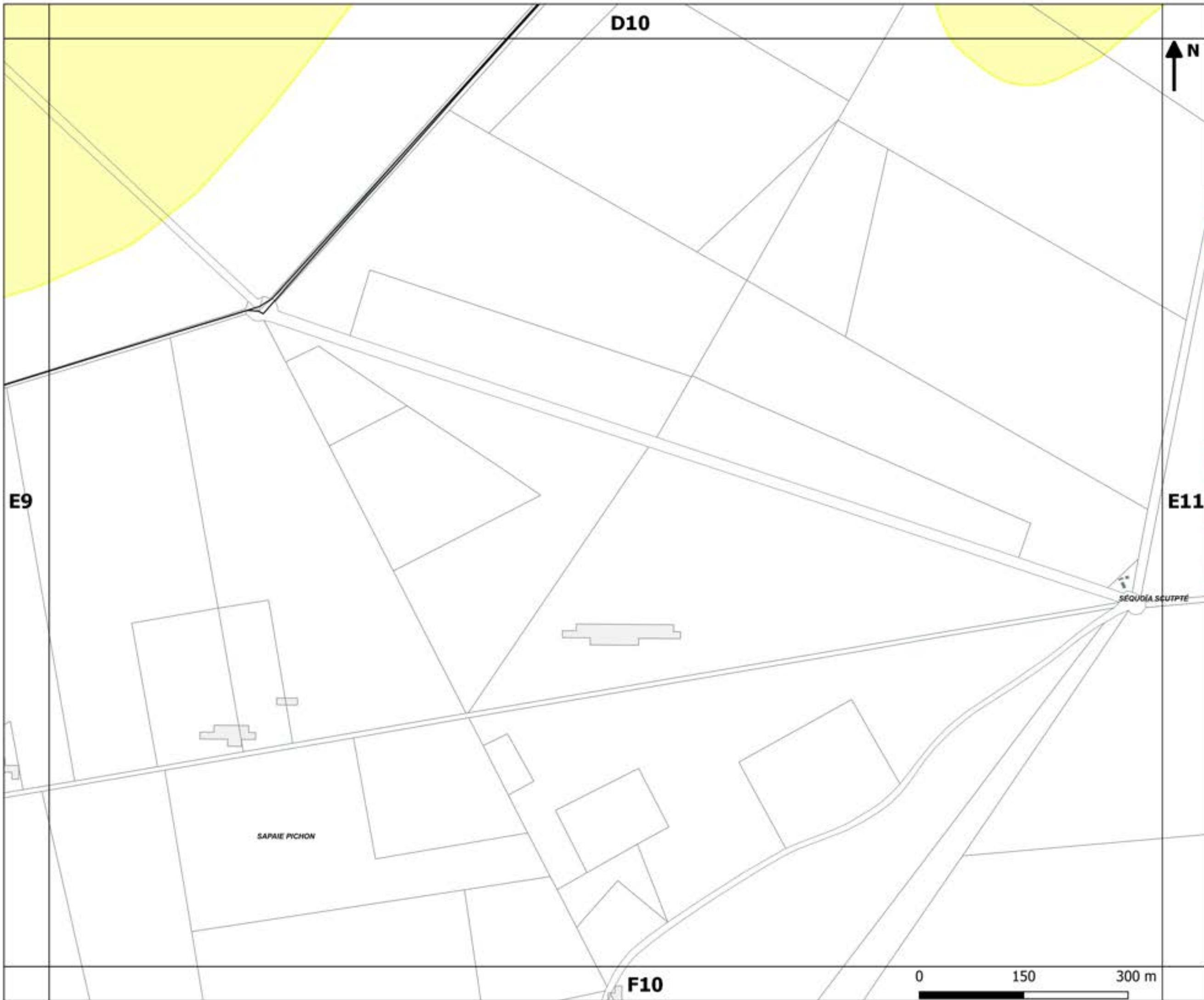
F9

0 150 300 m

Département Aménagement &
Développement
Service Planification Prospectives

CUA Communauté
Urbaine
d'Alençon

E9



PLAN LOCAL D'URBANISME INTERCOMMUNAL

Approbation : 13.02.2020


Arrêt de projet de la Révision n°1 : 13.10.2022

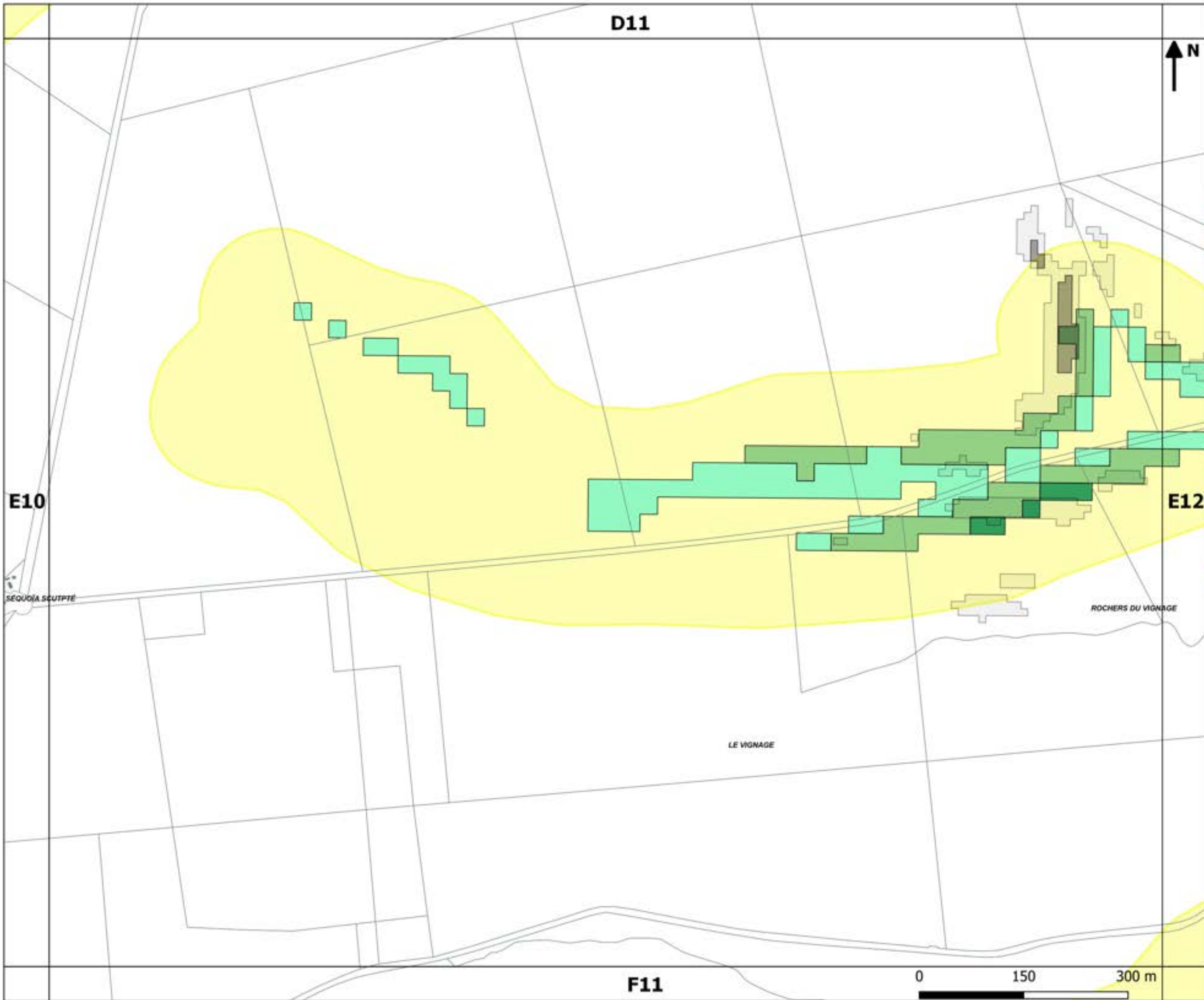
Pièce n°6
Annexes documentaires

6.2 Pièces graphiques

6.2.2 Risques et zones de protection

Département Aménagement & Développement
Service Planification Prospectives





PLAN LOCAL D'URBANISME INTERCOMMUNAL

Approbation : 13.02.2020


Arrêt de projet de la Révision n°1 : 13.10.2022

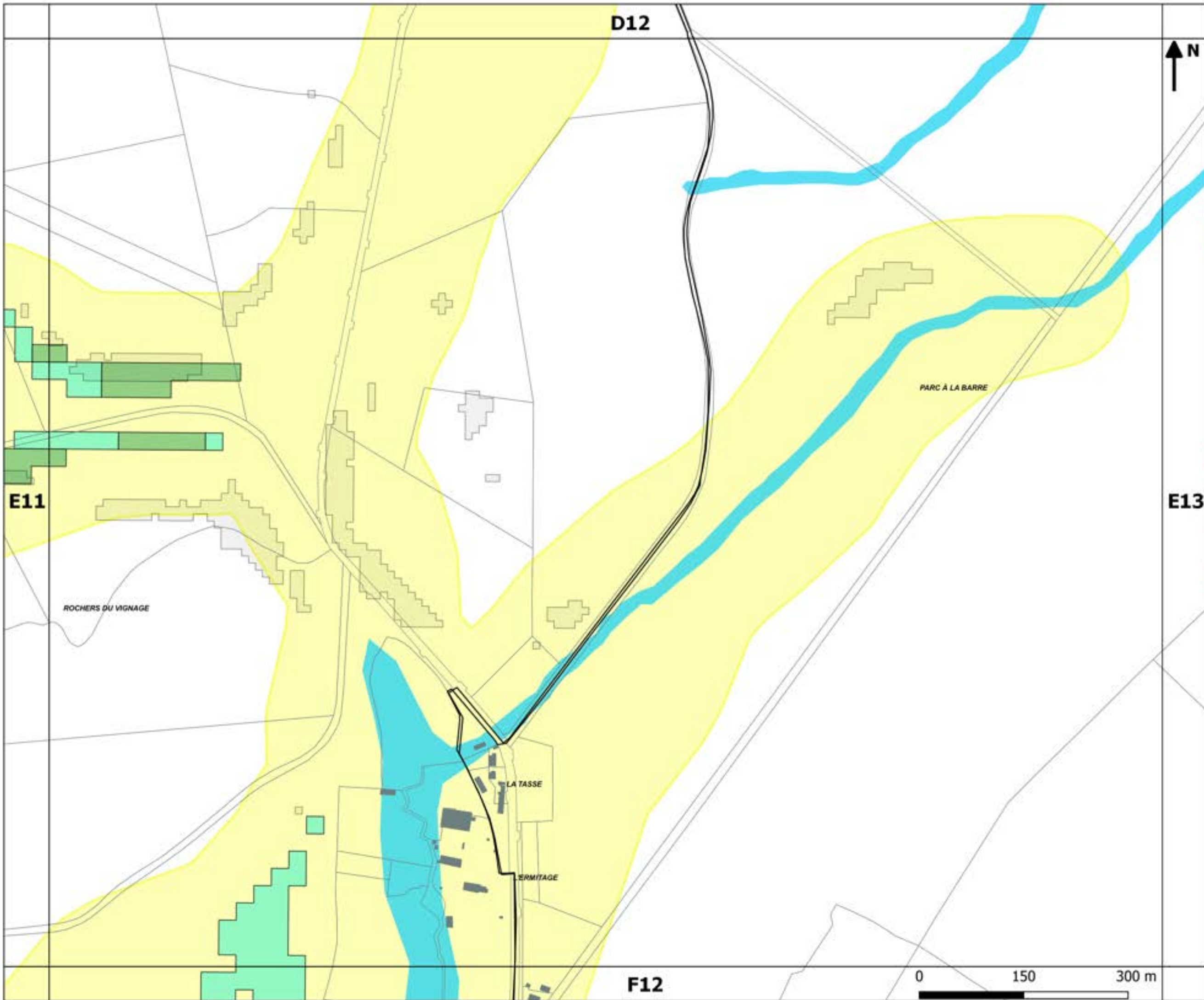
Pièce n°6
Annexes documentaires

6.2 Pièces graphiques

6.2.2 Risques et zones de protection

Département Aménagement & Développement
Service Planification Prospectives





**PLAN LOCAL D'URBANISME
INTERCOMMUNAL**

Approbation : 13.02.2020


Arrêt de projet de la
Révision n°1 : 13.10.2022

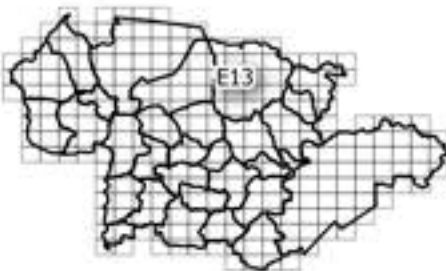
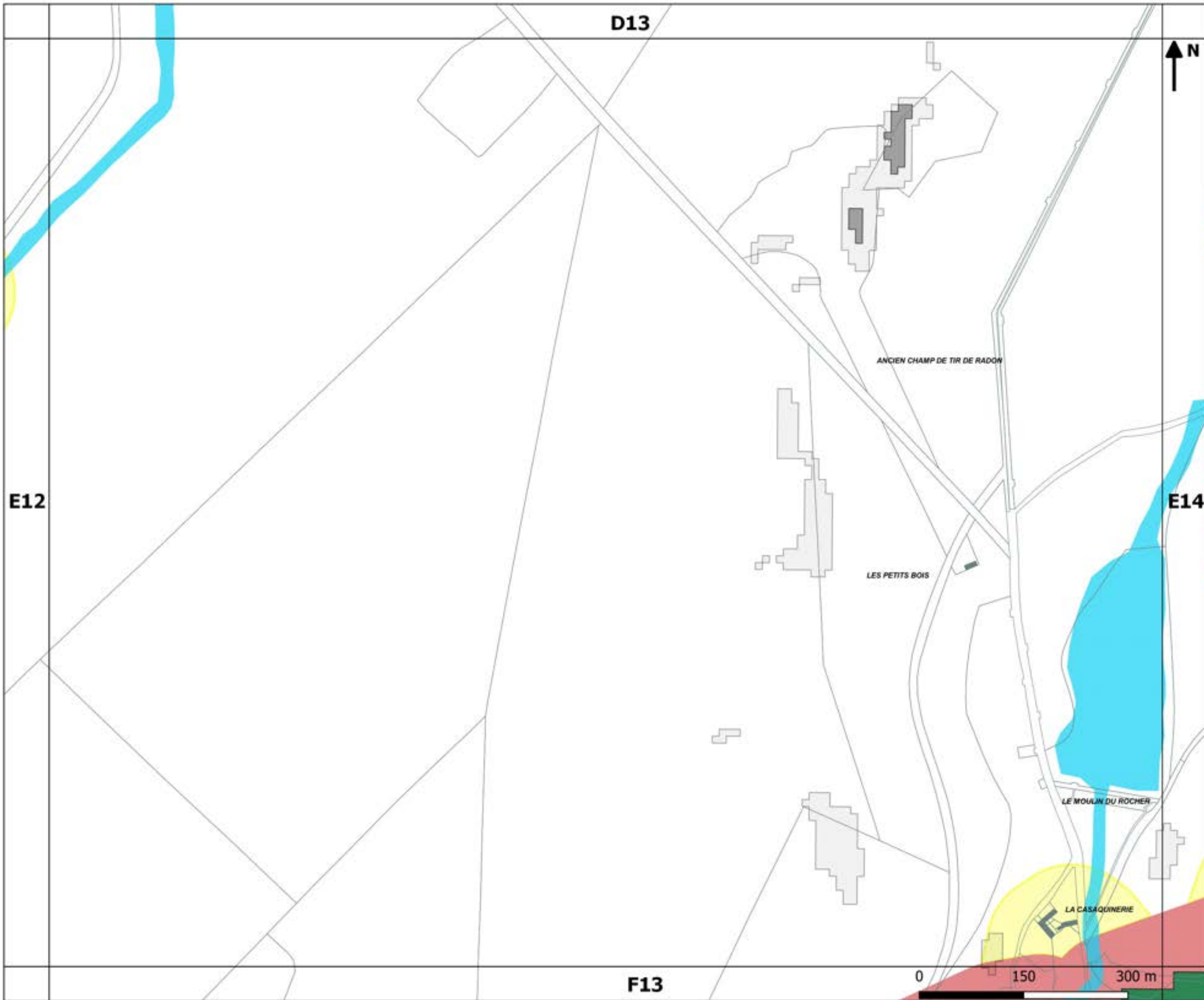
Pièce n°6
Annexes documentaires

6.2 Pièces graphiques

6.2.2 Risques et zones de
protection

Département Aménagement &
Développement
Service Planification Prospectives





**PLAN LOCAL D'URBANISME
INTERCOMMUNAL**

Approbation : 13.02.2020

Arrêt de projet de la
Révision n°1 : 13.10.2022

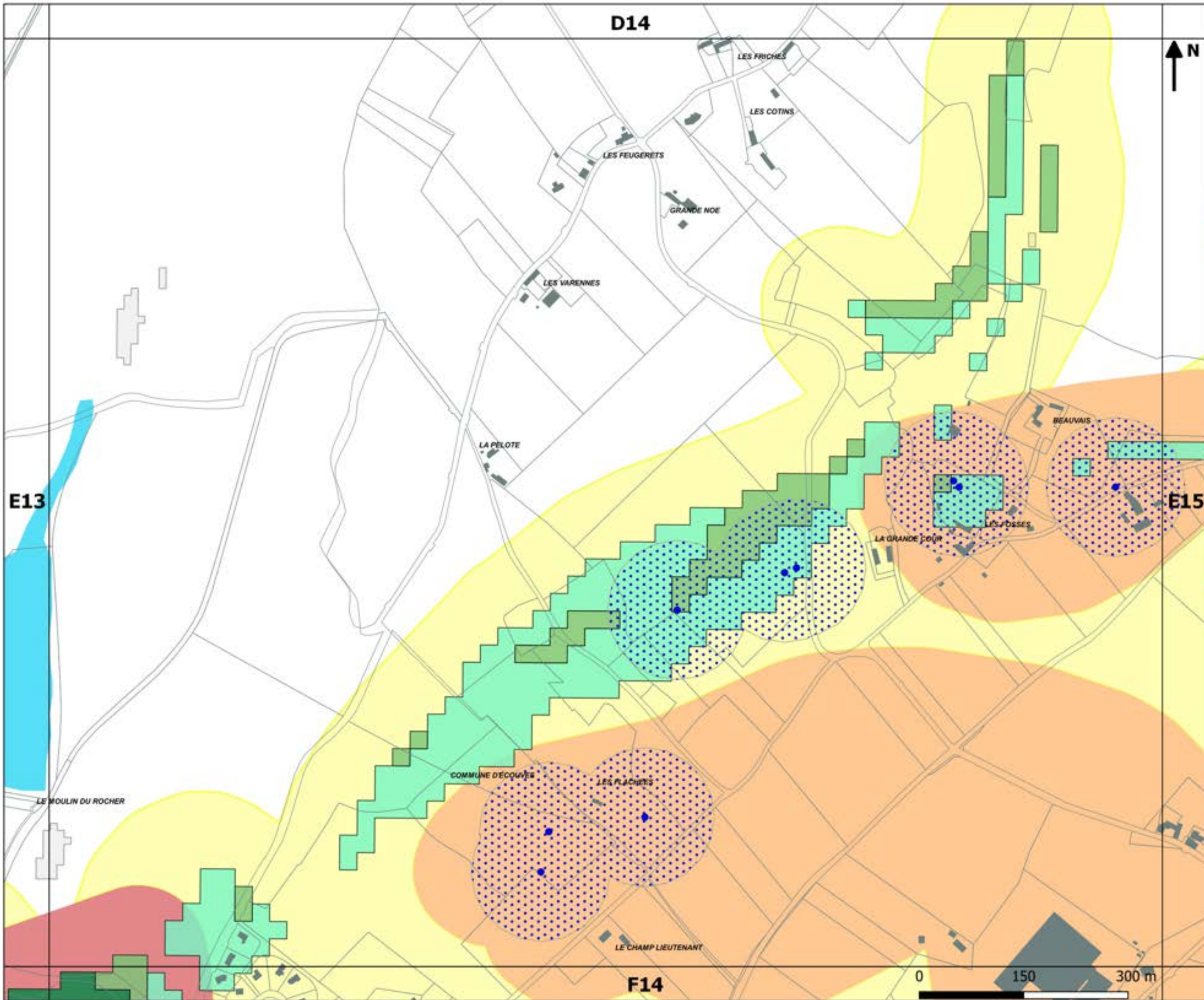
Pièce n°6
Annexes documentaires

6.2 Pièces graphiques

6.2.2 Risques et zones de
protection

Département Aménagement &
Développement
Service Planification Prospectives





**PLAN LOCAL D'URBANISME
INTERCOMMUNAL**

Approbation : 13.02.2020

Arrêt de projet de la
Révision n°1 : 13.10.2022

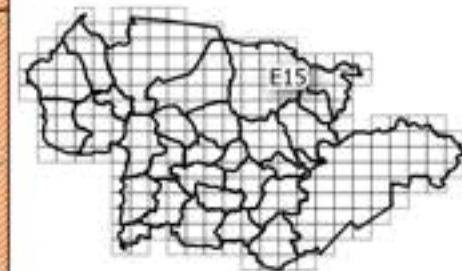
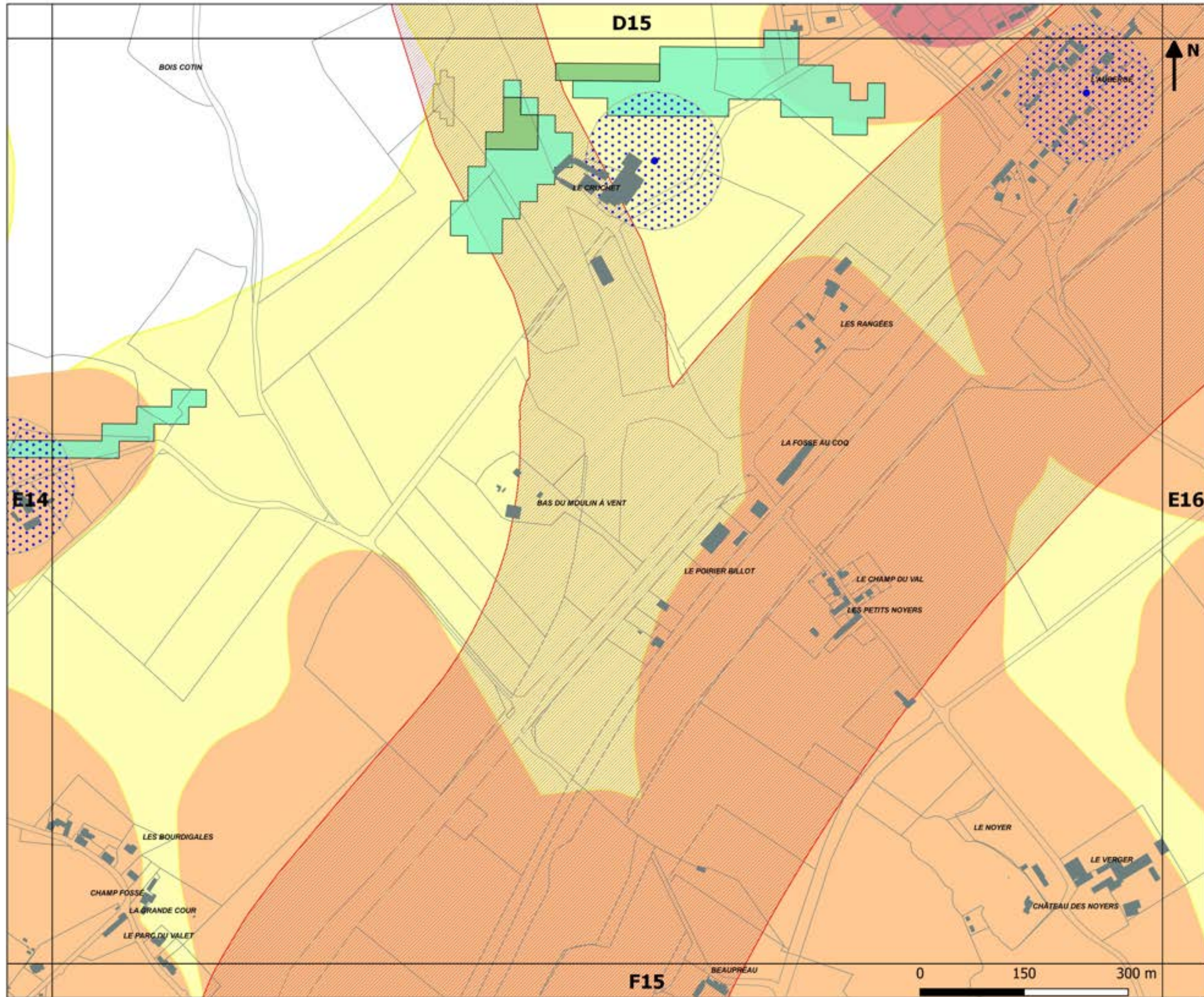
Pièce n°6
Annexes documentaires

6.2 Pièces graphiques

6.2.2 Risques et zones de
protection

Département Aménagement &
Développement
Service Planification Prospectives





PLAN LOCAL D'URBANISME INTERCOMMUNAL

Approbation : 13.02.2020

Arrêt de projet de la Révision n°1 : 13.10.2022

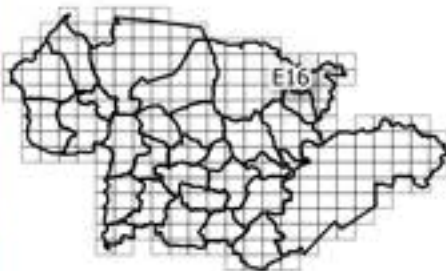
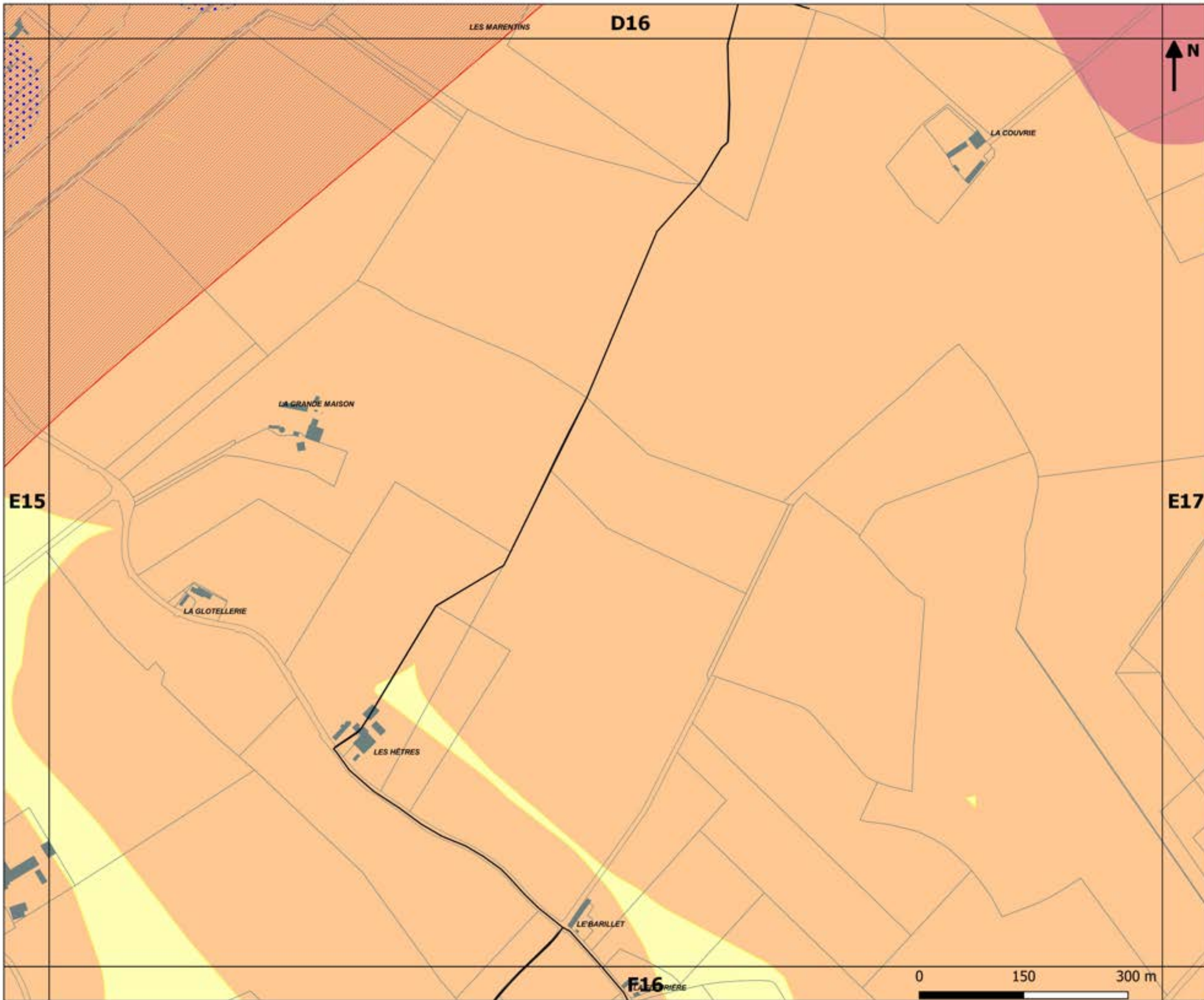
Pièce n°6
Annexes documentaires

6.2 Pièces graphiques

6.2.2 Risques et zones de protection

Département Aménagement & Développement
Service Planification Prospectives





PLAN LOCAL D'URBANISME INTERCOMMUNAL

Approbation : 13.02.2020

Arrêt de projet de la Révision n°1 : 13.10.2022

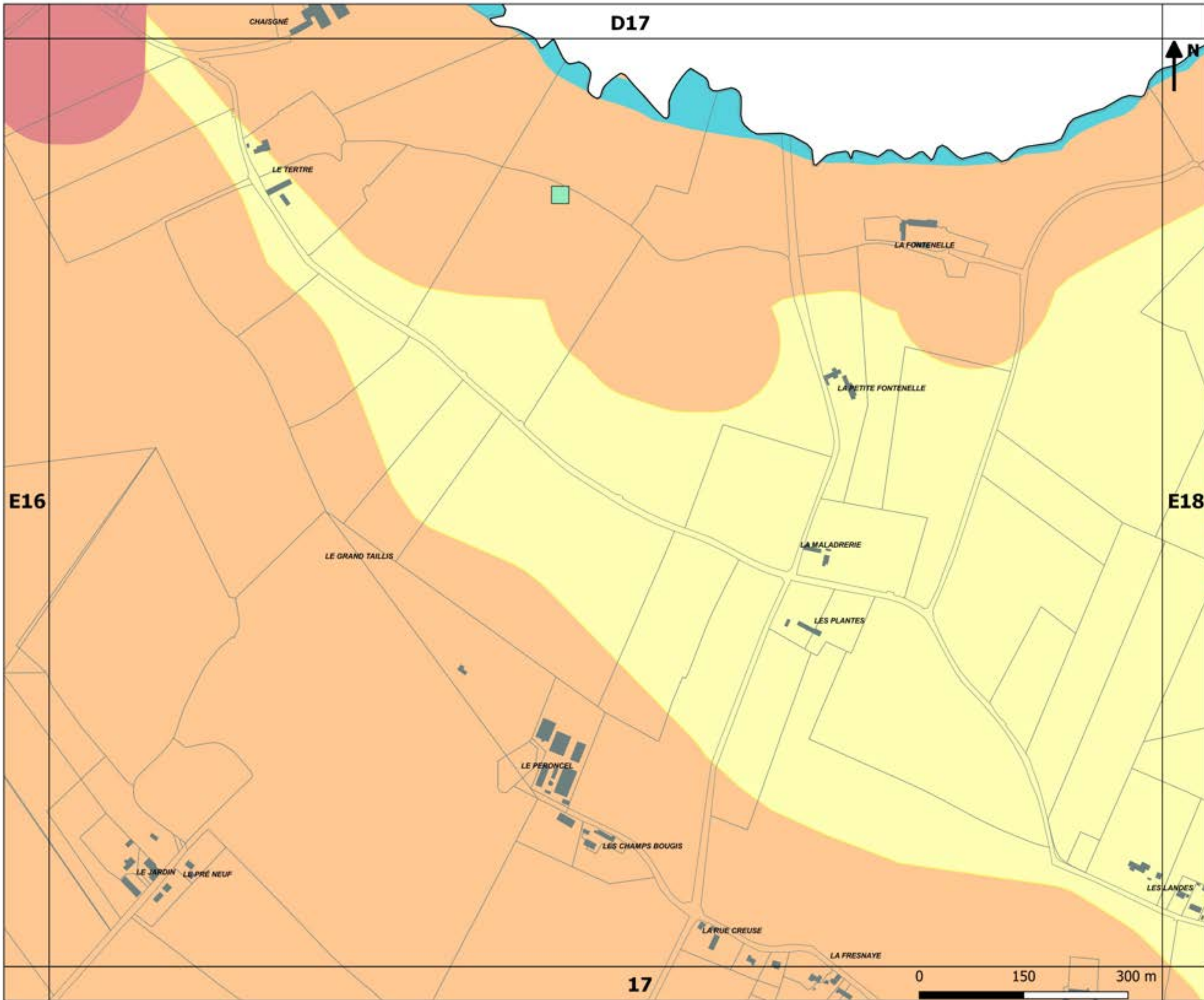
Pièce n°6
Annexes documentaires

6.2 Pièces graphiques

6.2.2 Risques et zones de protection

Département Aménagement & Développement
Service Planification Prospectives





PLAN LOCAL D'URBANISME INTERCOMMUNAL

Approbation : 13.02.2020

Arrêt de projet de la Révision n°1 : 13.10.2022

Pièce n°6
Annexes documentaires

6.2 Pièces graphiques

6.2.2 Risques et zones de protection

Département Aménagement & Développement
Service Planification Prospectives



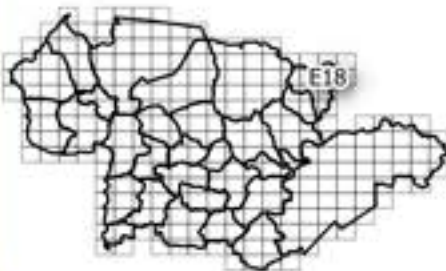
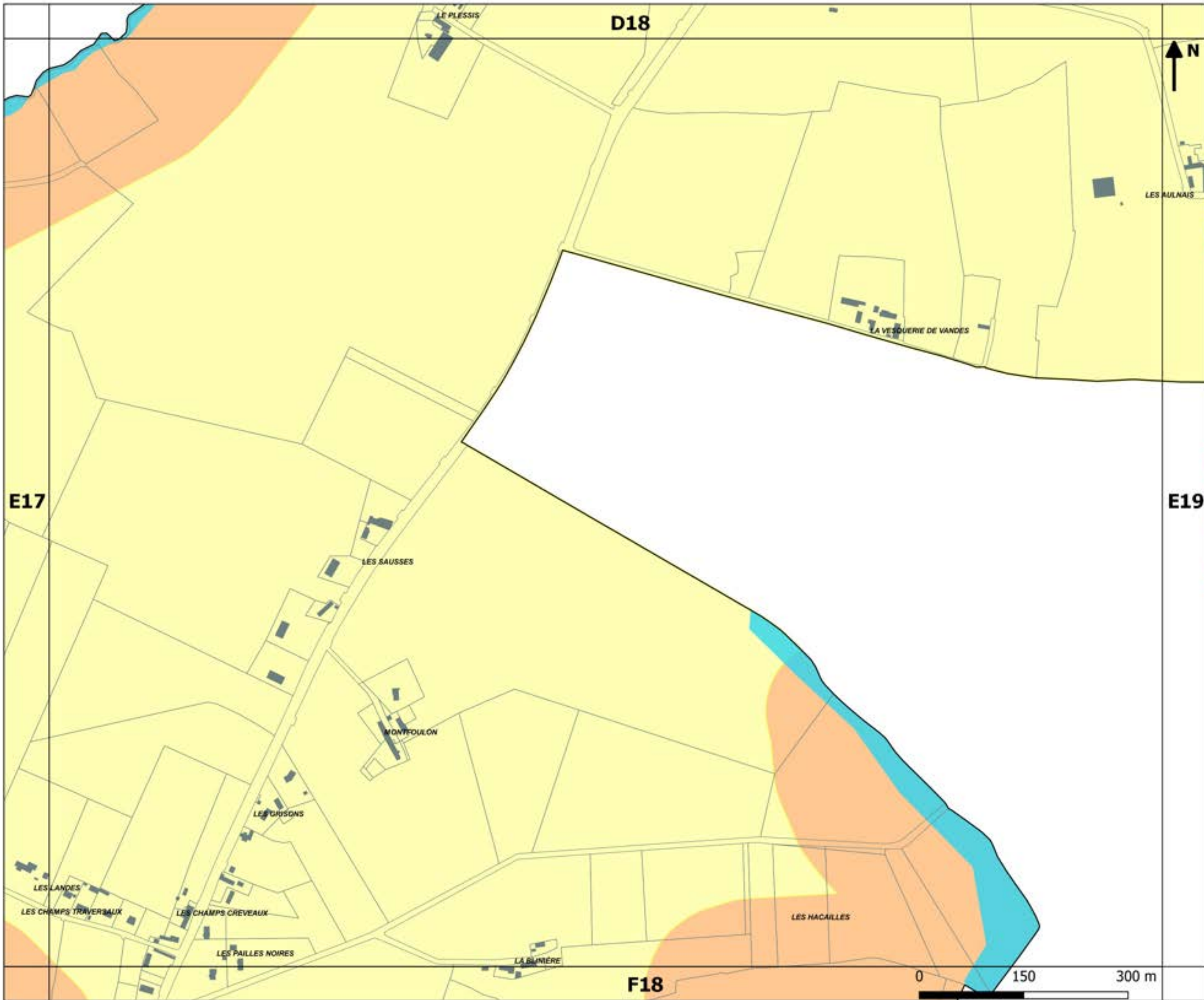
D17

E16

E18

17

E17



PLAN LOCAL D'URBANISME INTERCOMMUNAL

Approbation : 13.02.2020

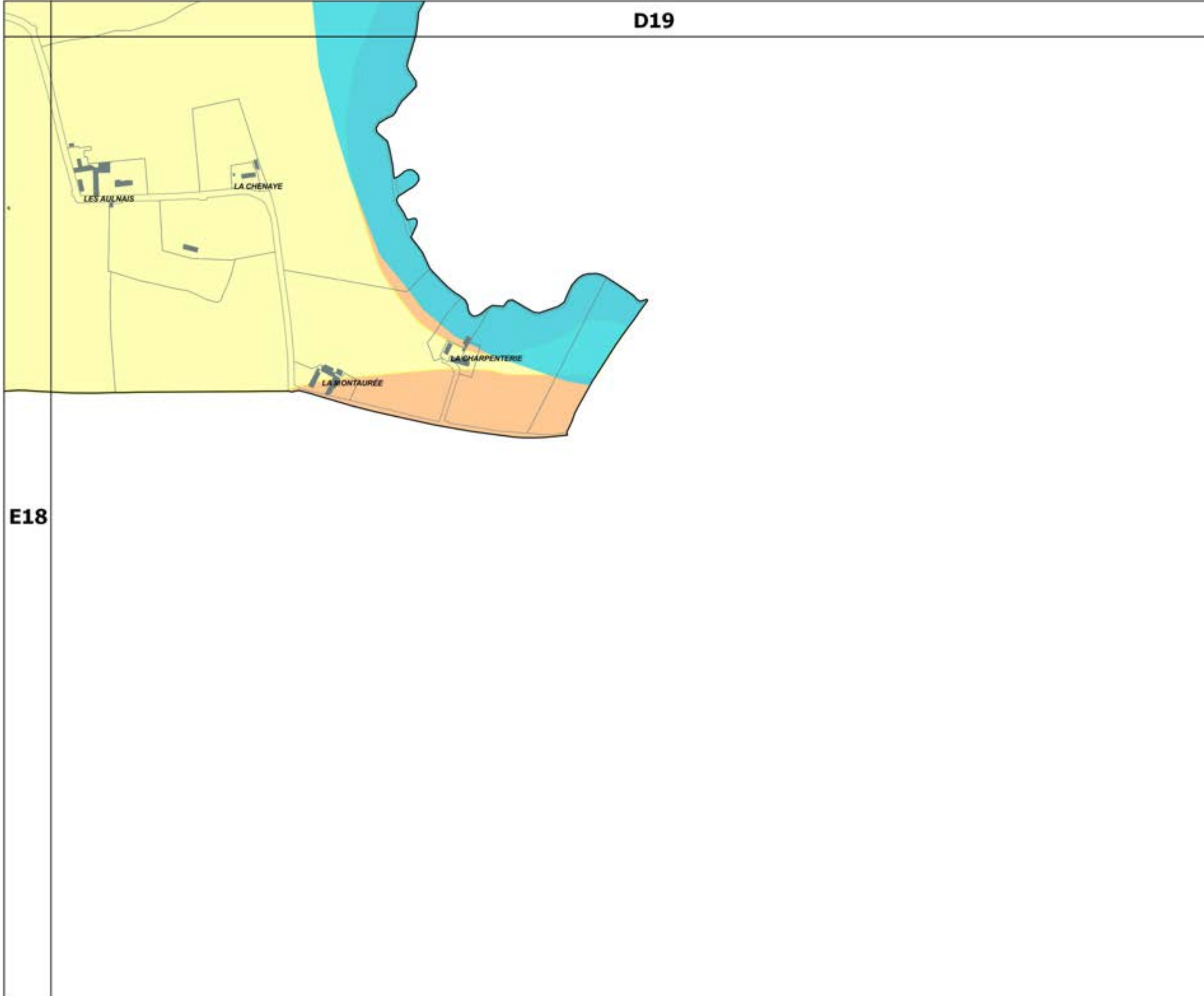
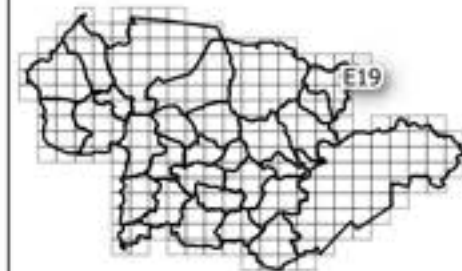
Arrêt de projet de la Révision n°1 : 13.10.2022

- Pièce n°6
- Annexes documentaires
- 6.2 Pièces graphiques
- 6.2.2 Risques et zones de protection

Département Aménagement & Développement
Service Planification Prospectives



D19



E18

**PLAN LOCAL D'URBANISME
INTERCOMMUNAL**

Approbation : 13.02.2020

Arrêt de projet de la
Révision n°1 : 13.10.2022

Pièce n°6
Annexes documentaires

6.2 Pièces graphiques

6.2.2 Risques et zones de
protection

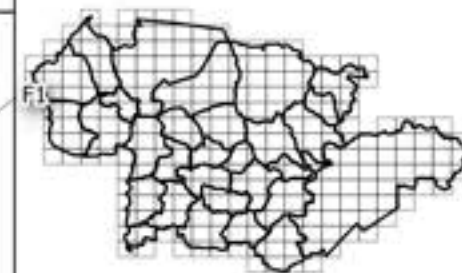


Département Aménagement &
Développement
Service Planification Prospectives



E19

E1



**PLAN LOCAL D'URBANISME
INTERCOMMUNAL**

Approbation : 13.02.2020

Arrêt de projet de la
Révision n°1 : 13.10.2022

F2

Pièce n°6
Annexes documentaires

6.2 Pièces graphiques

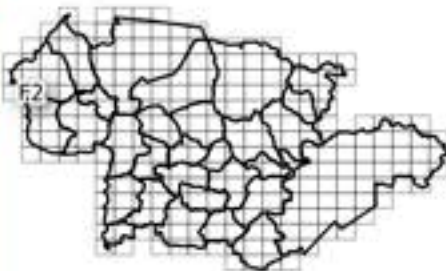
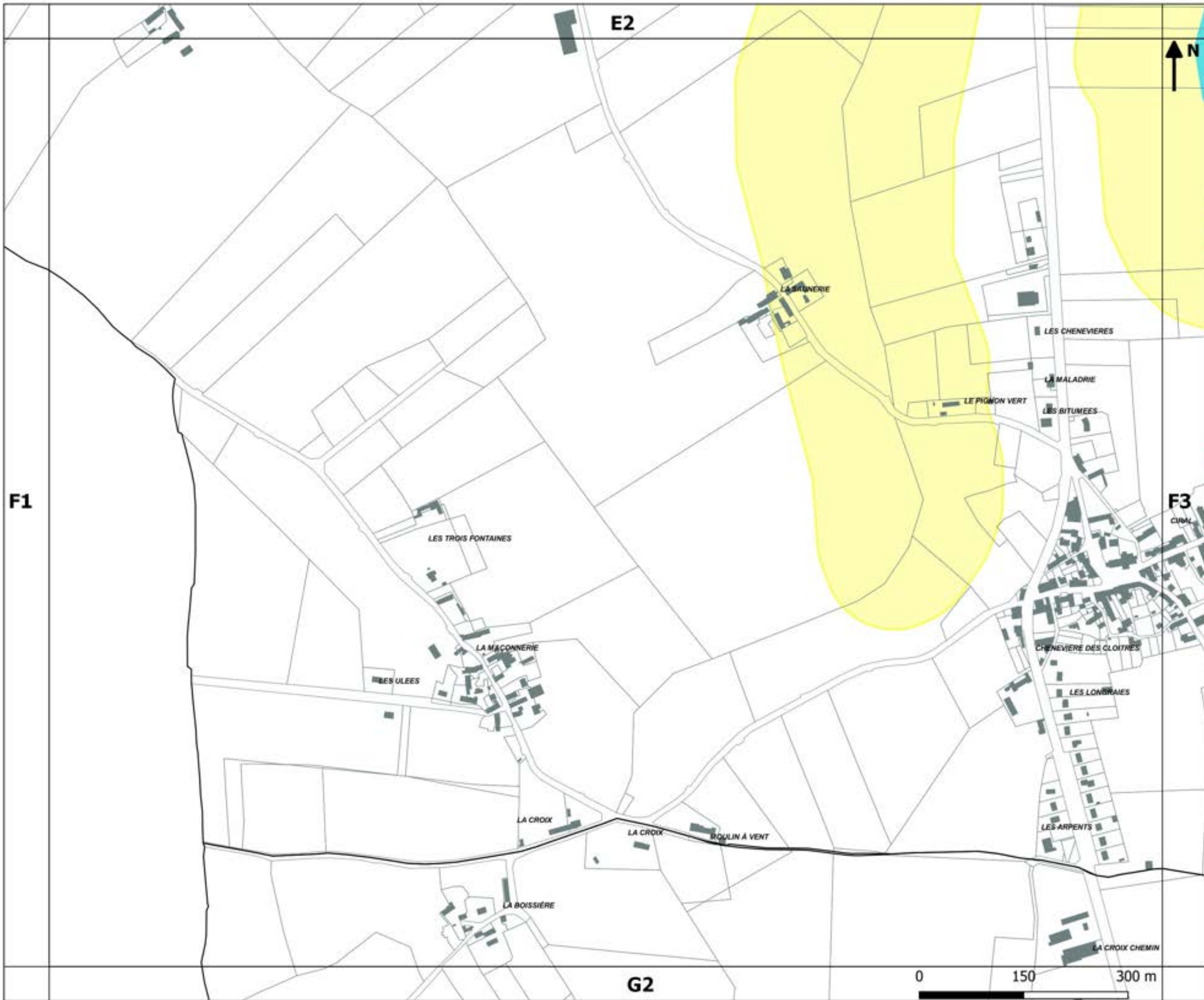
6.2.2 Risques et zones de
protection

Département Aménagement &
Développement
Service Planification Prospectives

CUA Communauté
Urbaine
d'Alençon

0 150 300 m

F1



PLAN LOCAL D'URBANISME INTERCOMMUNAL

Approbation : 13.02.2020


Arrêt de projet de la Révision n°1 : 13.10.2022

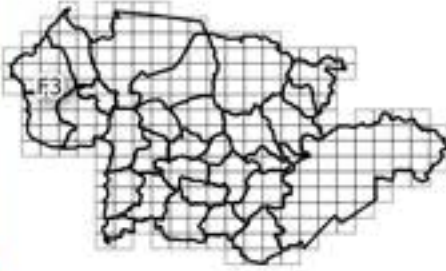
Pièce n°6
Annexes documentaires

6.2 Pièces graphiques

6.2.2 Risques et zones de protection

Département Aménagement & Développement
Service Planification Prospectives





PLAN LOCAL D'URBANISME INTERCOMMUNAL

Approbation : 13.02.2020

Arrêt de projet de la Révision n°1 : 13.10.2022

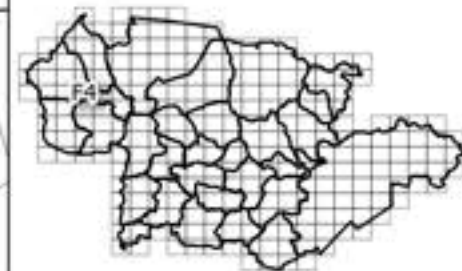
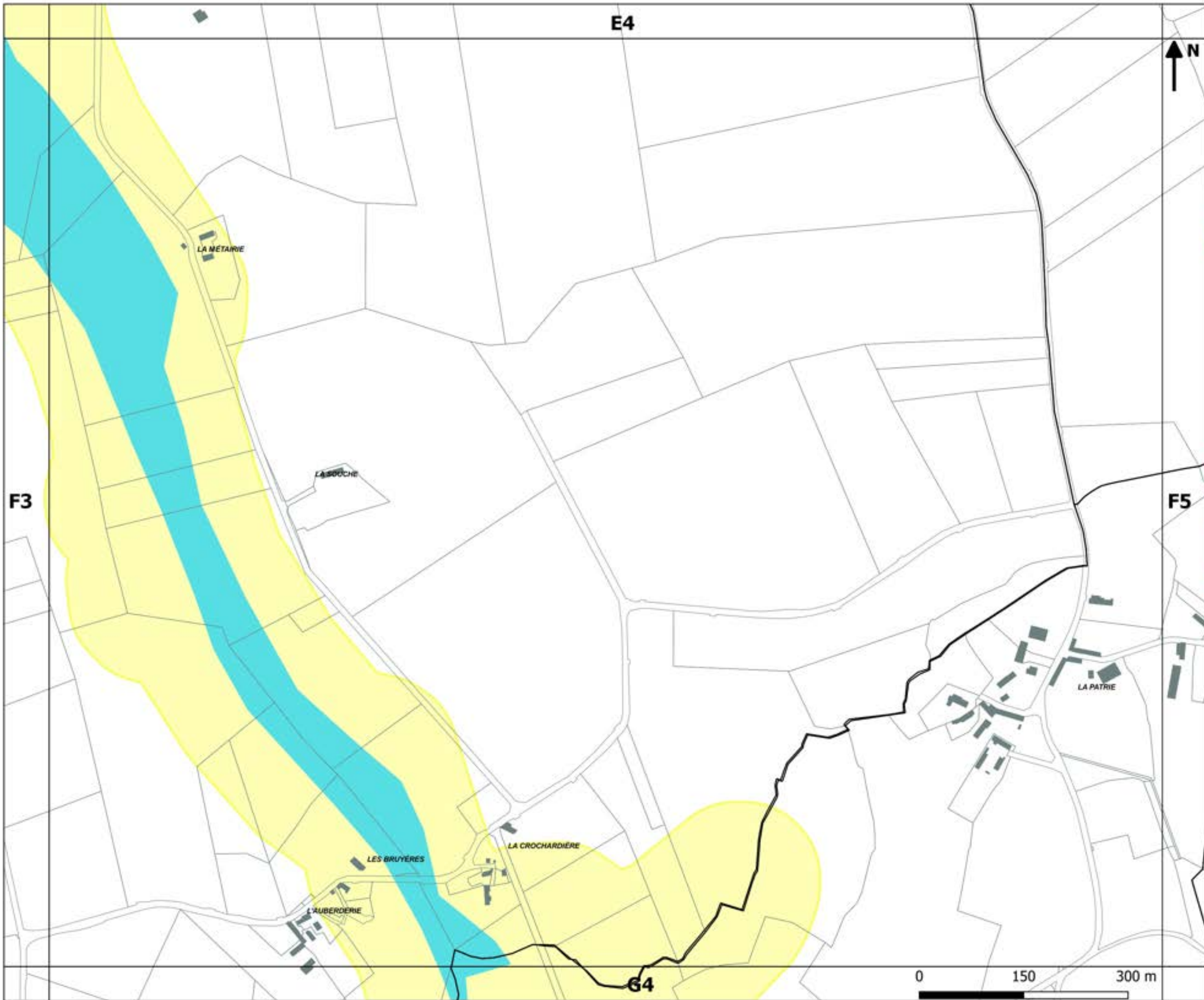
Pièce n°6
Annexes documentaires

6.2 Pièces graphiques

6.2.2 Risques et zones de protection

Département Aménagement & Développement
Service Planification Prospectives





PLAN LOCAL D'URBANISME INTERCOMMUNAL

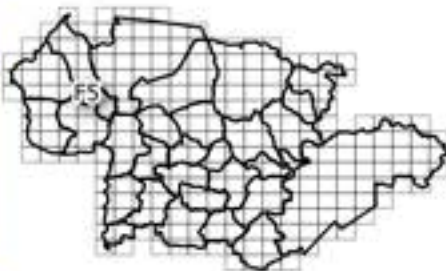
Approbation : 13.02.2020

Arrêt de projet de la Révision n°1 : 13.10.2022

- Pièce n°6
- Annexes documentaires
- 6.2 Pièces graphiques
- 6.2.2 Risques et zones de protection

Département Aménagement & Développement
Service Planification Prospectives





**PLAN LOCAL D'URBANISME
INTERCOMMUNAL**

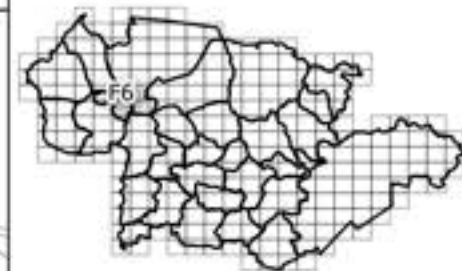
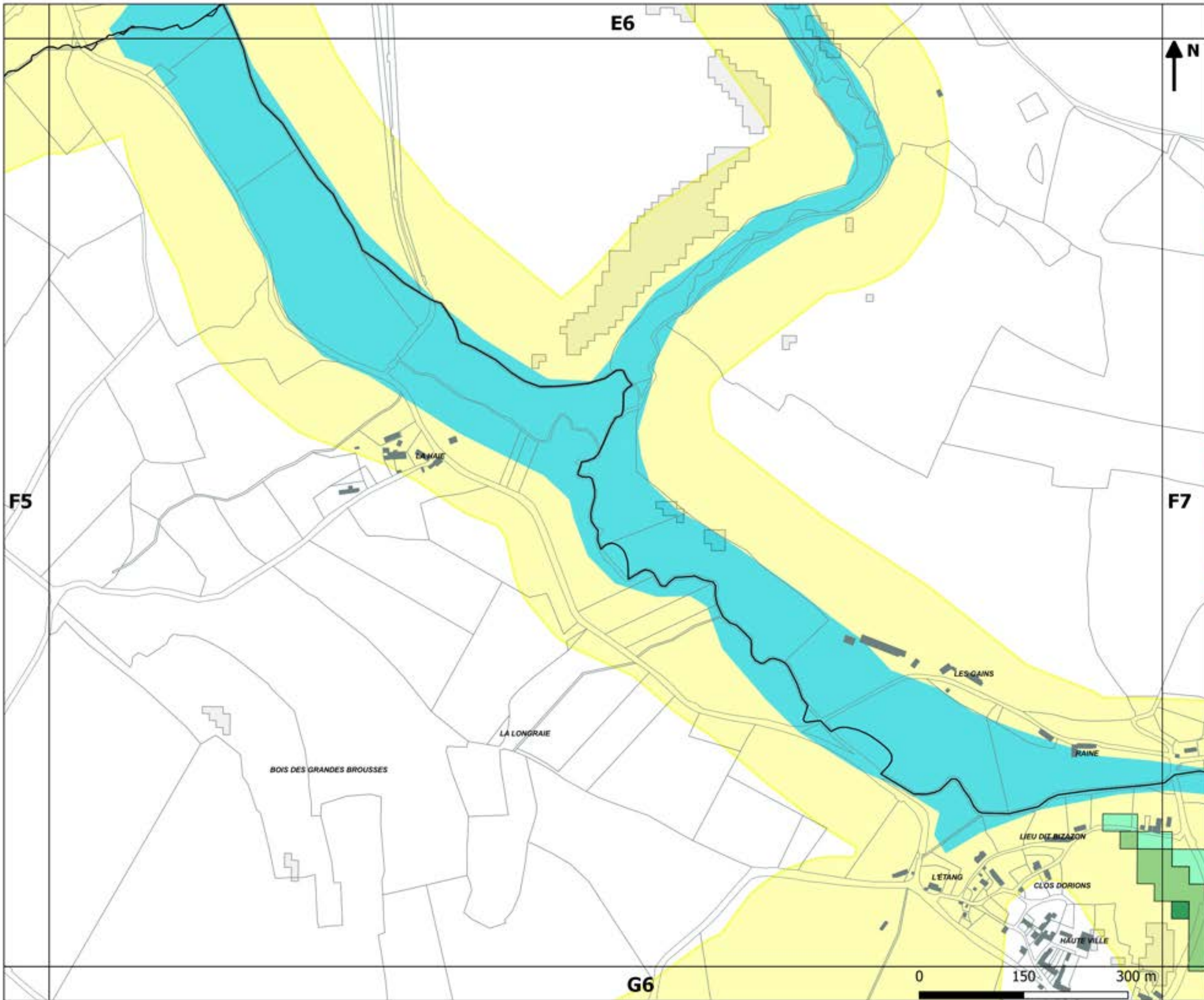
Approbation : 13.02.2020

Arrêt de projet de la
Révision n°1 : 13.10.2022

- Pièce n°6
- Annexes documentaires
- 6.2 Pièces graphiques
- 6.2.2 Risques et zones de protection

Département Aménagement &
Développement
Service Planification Prospectives





PLAN LOCAL D'URBANISME INTERCOMMUNAL

Approbation : 13.02.2020

Arrêt de projet de la Révision n°1 : 13.10.2022

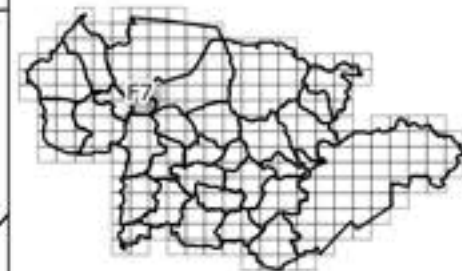
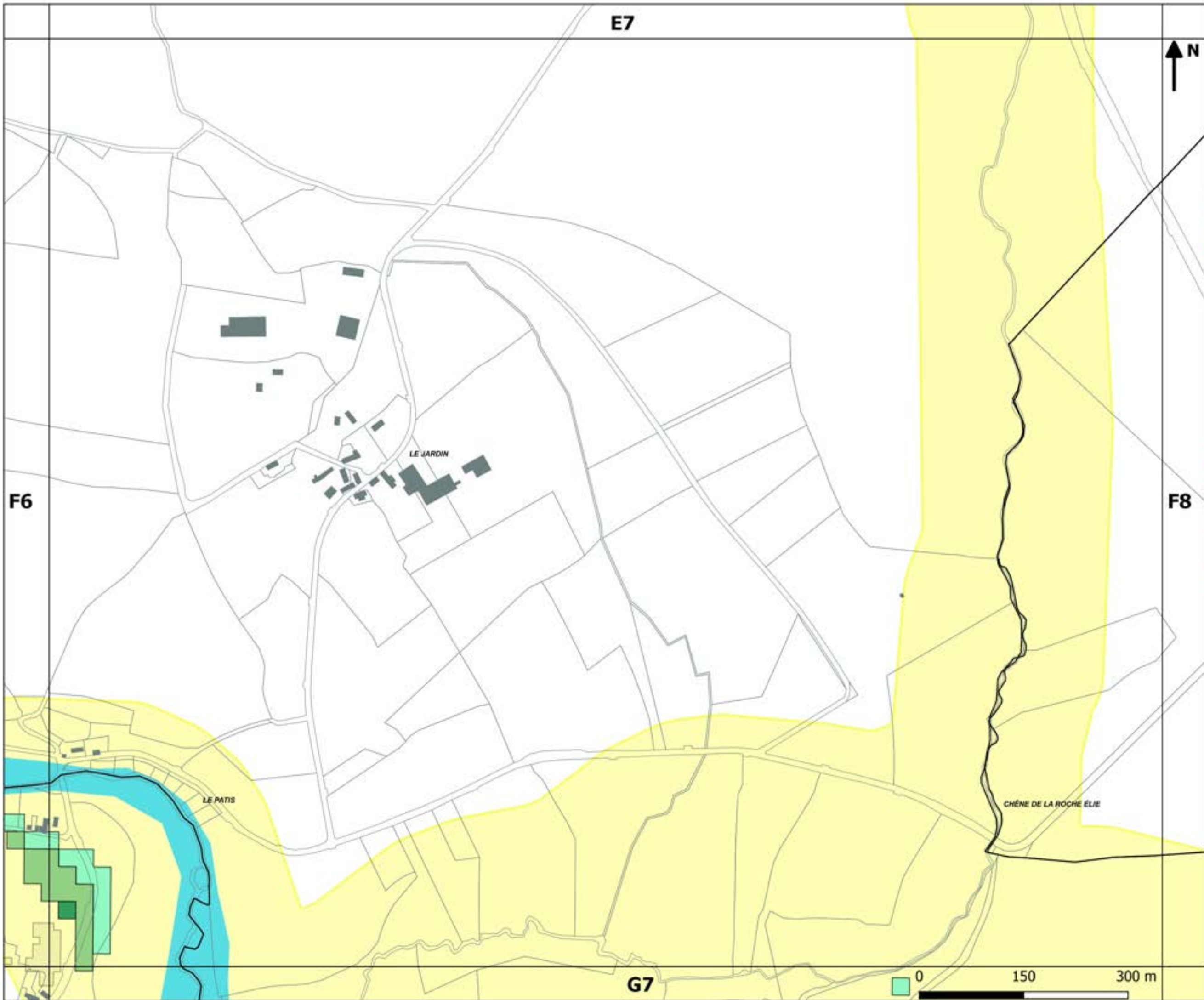
Pièce n°6
Annexes documentaires

6.2 Pièces graphiques

6.2.2 Risques et zones de protection

Département Aménagement & Développement
Service Planification Prospectives





PLAN LOCAL D'URBANISME INTERCOMMUNAL

Approbation : 13.02.2020

Arrêt de projet de la Révision n°1 : 13.10.2022

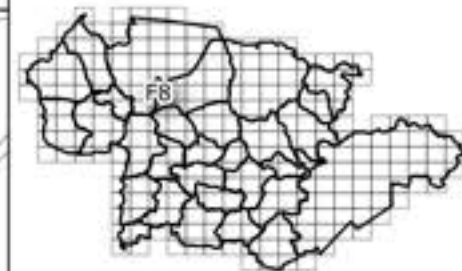
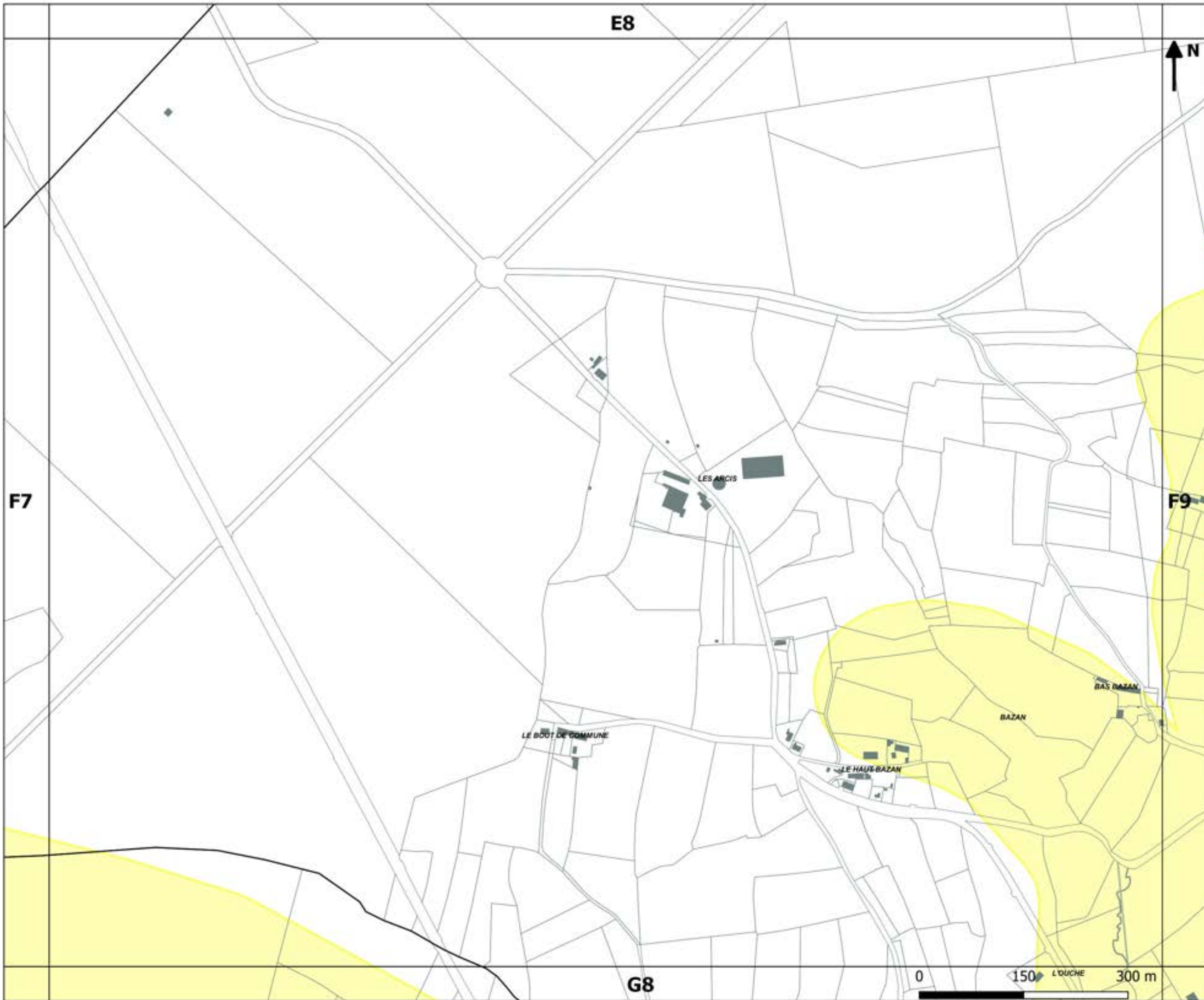
Pièce n°6
Annexes documentaires

6.2 Pièces graphiques

6.2.2 Risques et zones de protection

Département Aménagement & Développement
Service Planification Prospectives





PLAN LOCAL D'URBANISME INTERCOMMUNAL

Approbation : 13.02.2020

Arrêt de projet de la Révision n°1 : 13.10.2022

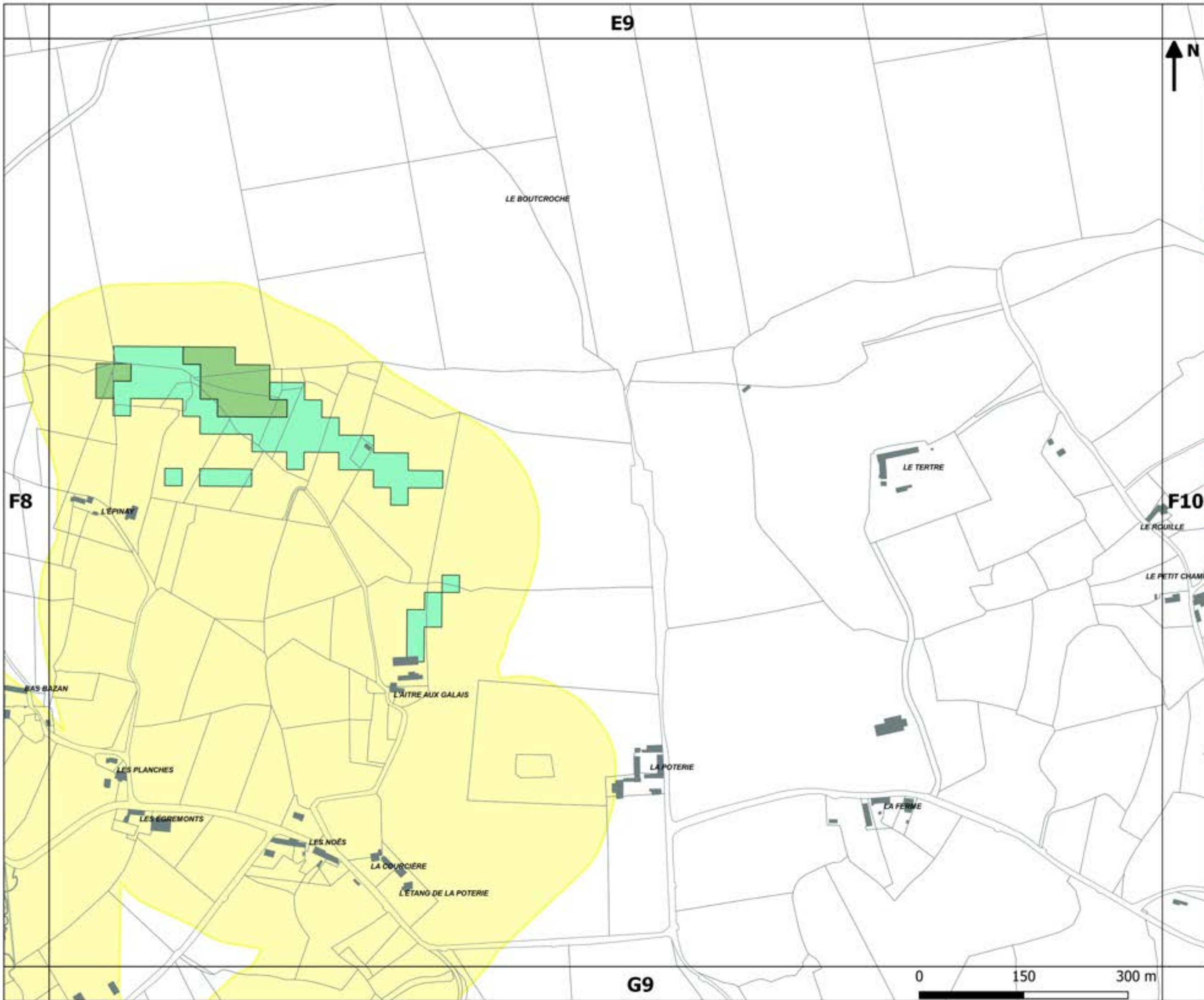
Pièce n°6
Annexes documentaires

6.2 Pièces graphiques

6.2.2 Risques et zones de protection

Département Aménagement & Développement
Service Planification Prospectives





PLAN LOCAL D'URBANISME INTERCOMMUNAL

Approbation : 13.02.2020

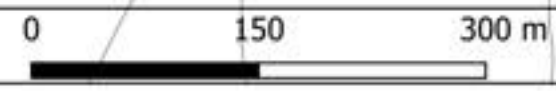
Arrêt de projet de la Révision n°1 : 13.10.2022

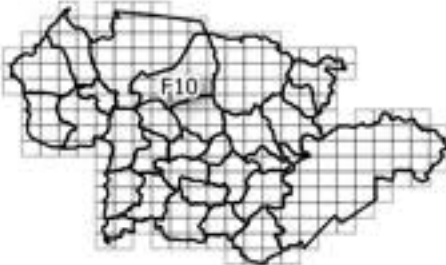
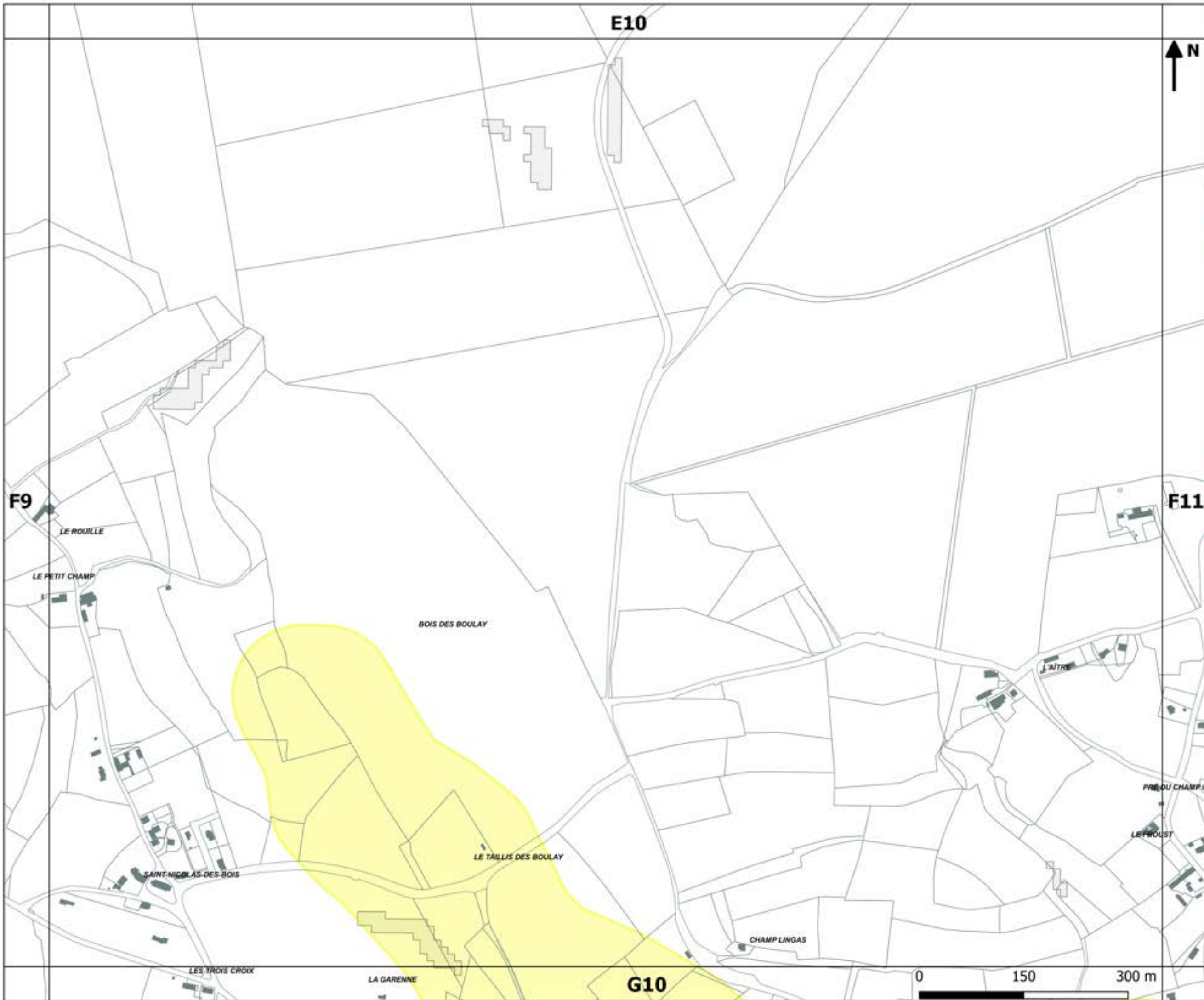
Pièce n°6
Annexes documentaires

6.2 Pièces graphiques

6.2.2 Risques et zones de protection

Département Aménagement & Développement
Service Planification Prospectives





PLAN LOCAL D'URBANISME INTERCOMMUNAL

Approbation : 13.02.2020

Arrêt de projet de la Révision n°1 : 13.10.2022

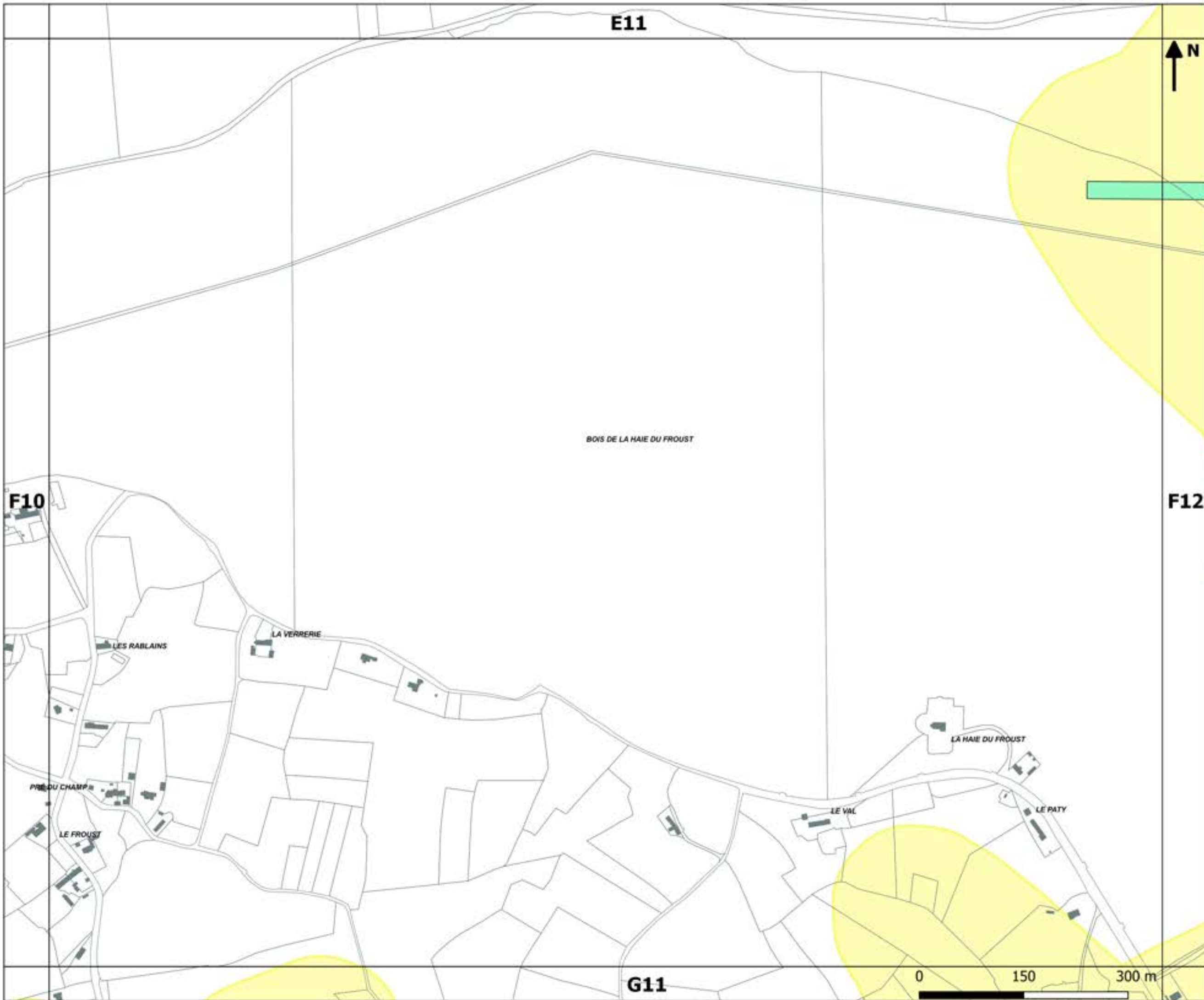
Pièce n°6
Annexes documentaires

6.2 Pièces graphiques

6.2.2 Risques et zones de protection

Département Aménagement & Développement
Service Planification Prospectives





PLAN LOCAL D'URBANISME INTERCOMMUNAL

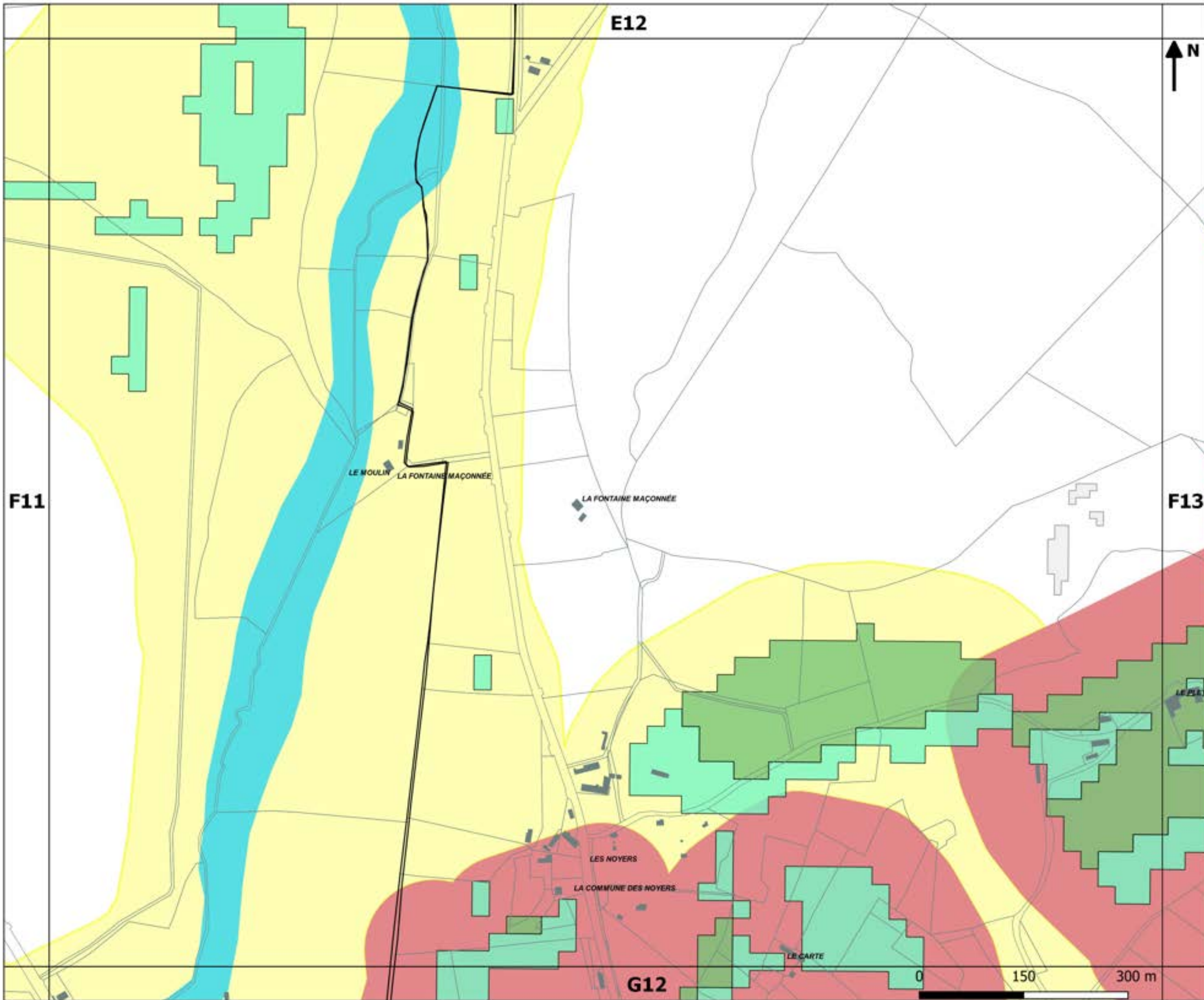
Approbation : 13.02.2020

Arrêt de projet de la Révision n°1 : 13.10.2022

- Pièce n°6
- Annexes documentaires
- 6.2 Pièces graphiques
- 6.2.2 Risques et zones de protection

Département Aménagement & Développement
Service Planification Prospectives





**PLAN LOCAL D'URBANISME
INTERCOMMUNAL**

Approbation : 13.02.2020

Arrêt de projet de la
Révision n°1 : 13.10.2022

Pièce n°6
Annexes documentaires

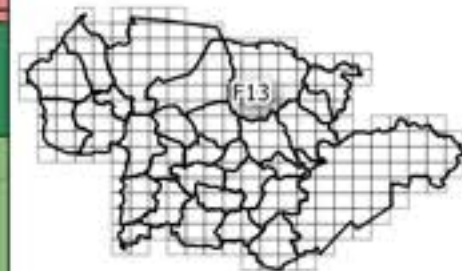
6.2 Pièces graphiques

6.2.2 Risques et zones de
protection

Département Aménagement &
Développement
Service Planification Prospectives



E13



**PLAN LOCAL D'URBANISME
INTERCOMMUNAL**

Approbation : 13.02.2020

Arrêt de projet de la
Révision n°1 : 13.10.2022

Pièce n°6
Annexes documentaires

6.2 Pièces graphiques

6.2.2 Risques et zones de
protection

Département Aménagement &
Développement
Service Planification Prospectives

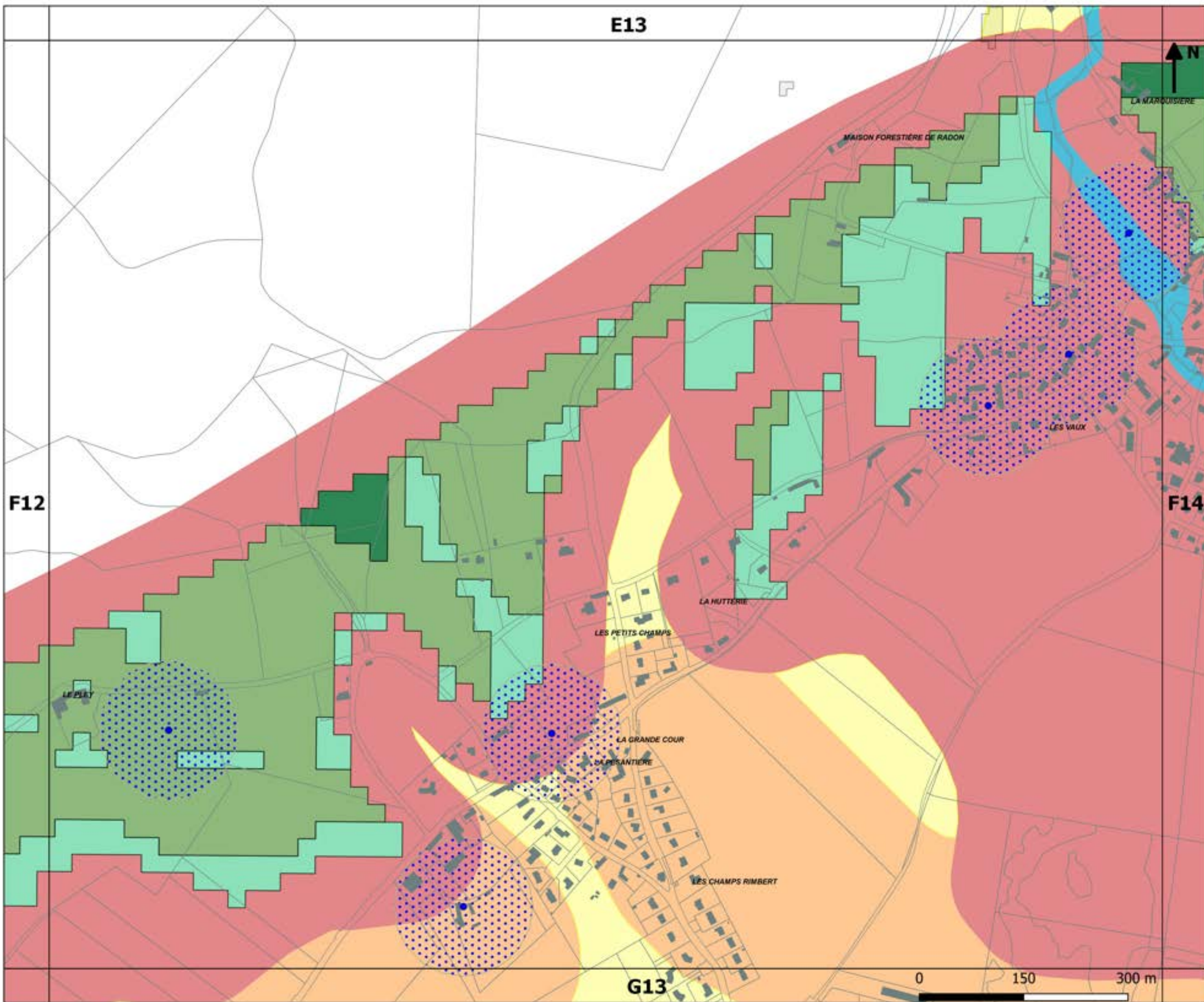
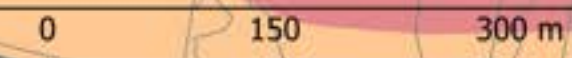


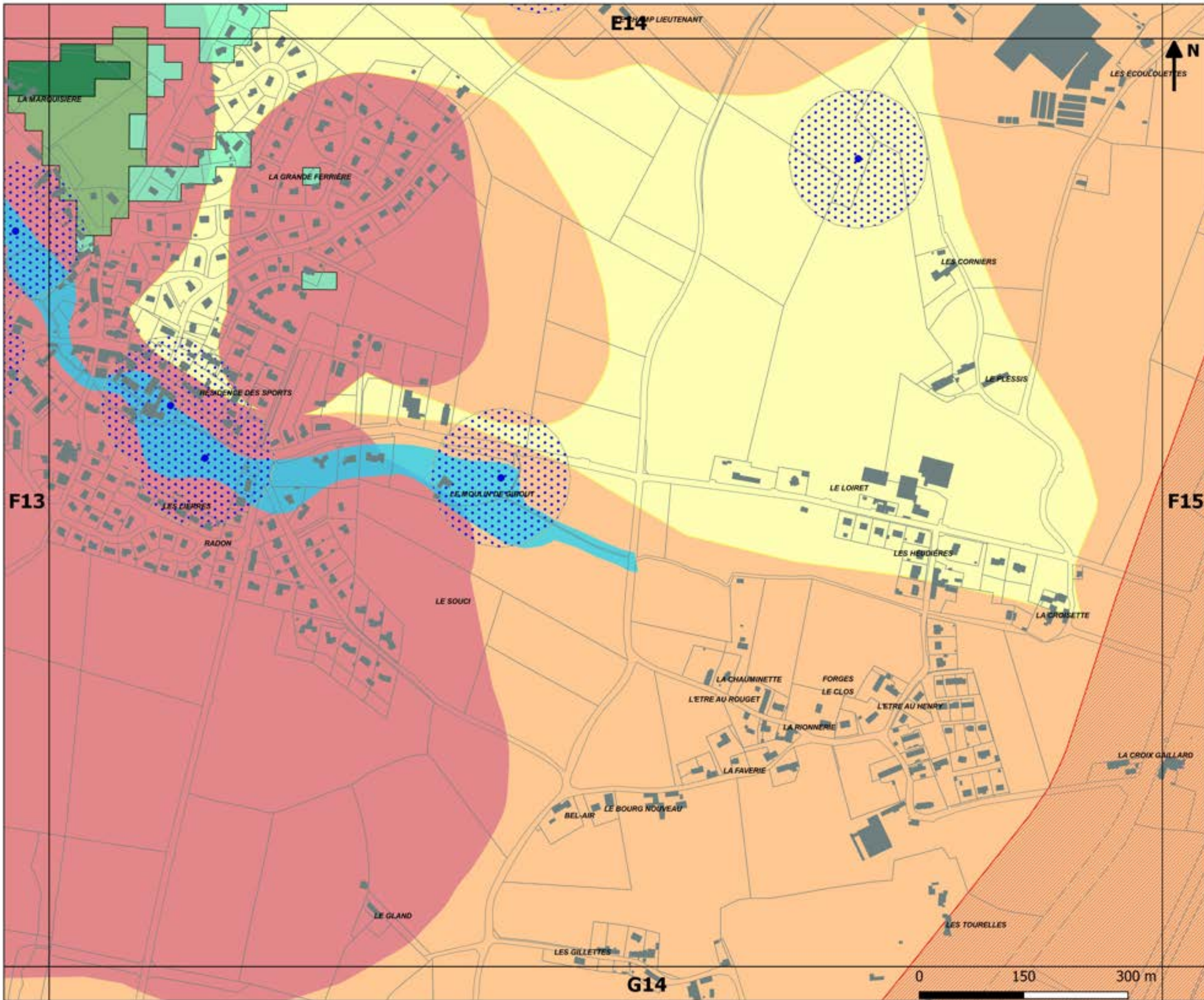
F13

F12

F14

G13





**PLAN LOCAL D'URBANISME
INTERCOMMUNAL**

Approbation : 13.02.2020

Arrêt de projet de la
Révision n°1 : 13.10.2022

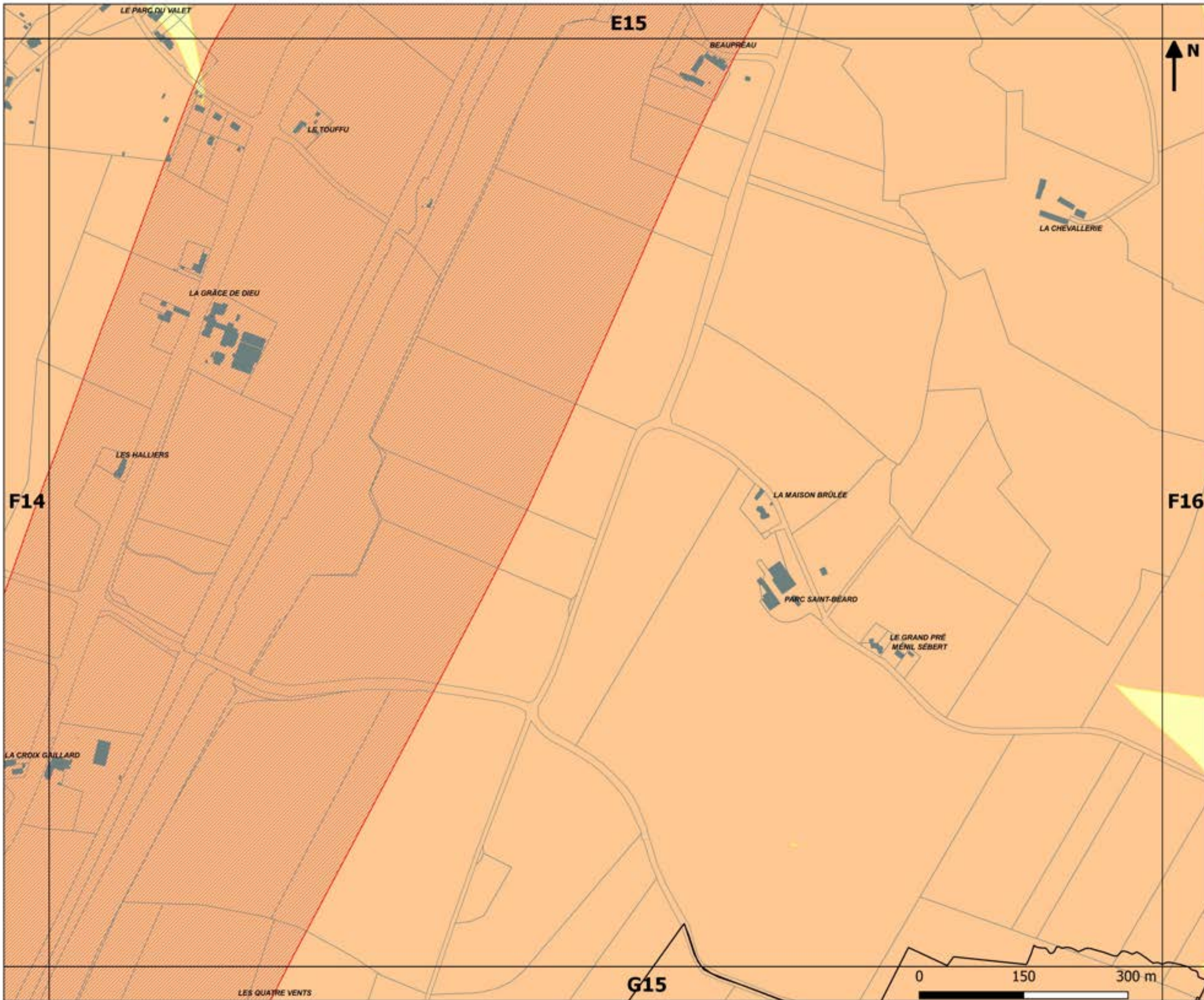
Pièce n°6
Annexes documentaires

6.2 Pièces graphiques

6.2.2 Risques et zones de
protection

Département Aménagement &
Développement
Service Planification Prospectives





**PLAN LOCAL D'URBANISME
INTERCOMMUNAL**

Approbation : 13.02.2020

Arrêt de projet de la
Révision n°1 : 13.10.2022

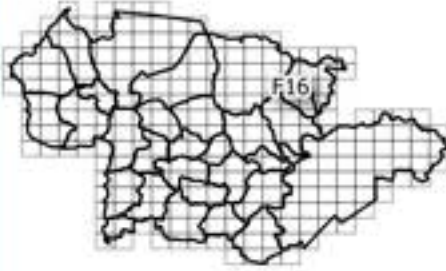
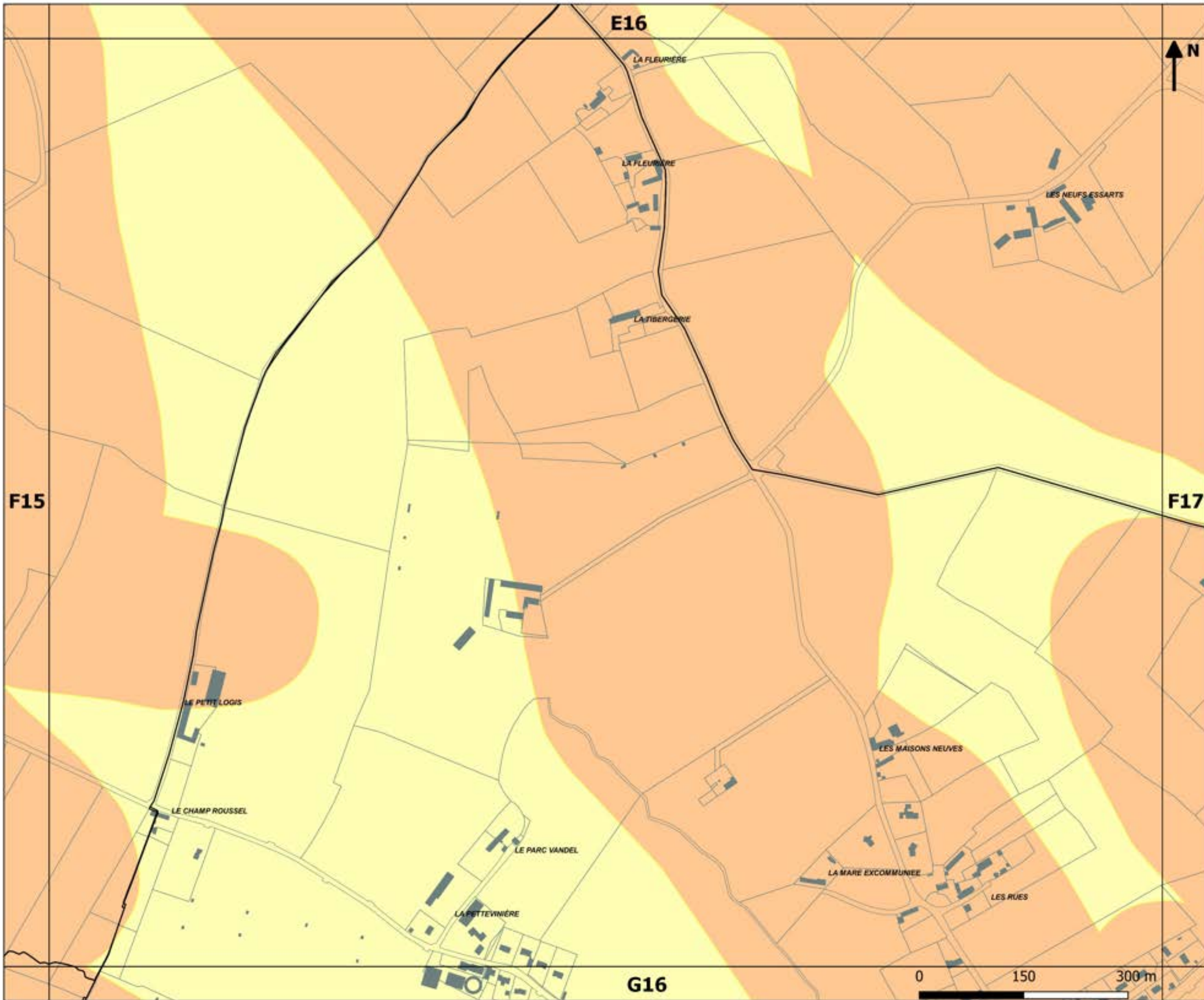
Pièce n°6
Annexes documentaires

6.2 Pièces graphiques

6.2.2 Risques et zones de
protection

Département Aménagement &
Développement
Service Planification Prospectives





**PLAN LOCAL D'URBANISME
INTERCOMMUNAL**

Approbation : 13.02.2020

Arrêt de projet de la
Révision n°1 : 13.10.2022

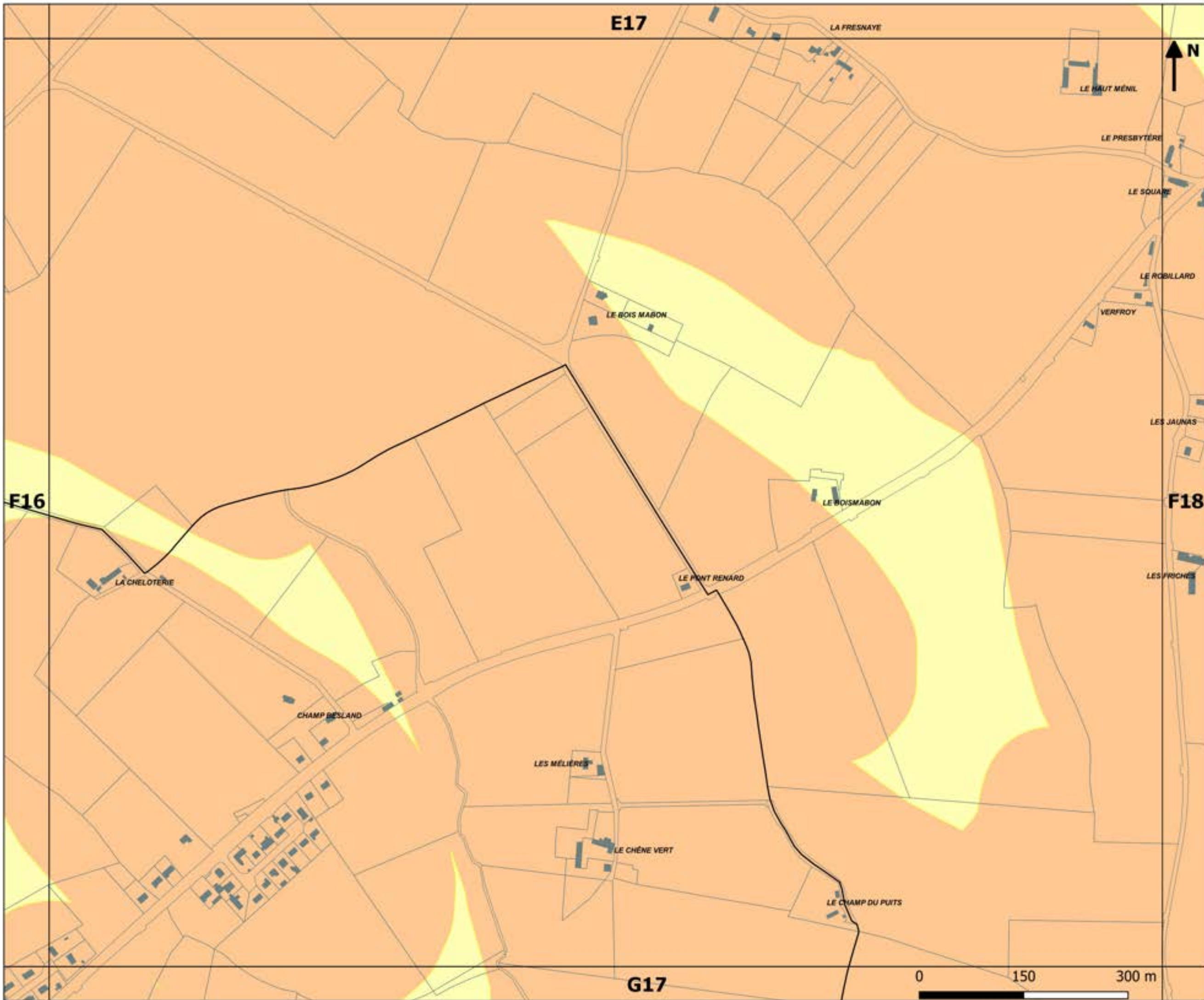
Pièce n°6
Annexes documentaires

6.2 Pièces graphiques

6.2.2 Risques et zones de
protection

Département Aménagement &
Développement
Service Planification Prospectives





PLAN LOCAL D'URBANISME INTERCOMMUNAL

Approbation : 13.02.2020

Arrêt de projet de la Révision n°1 : 13.10.2022

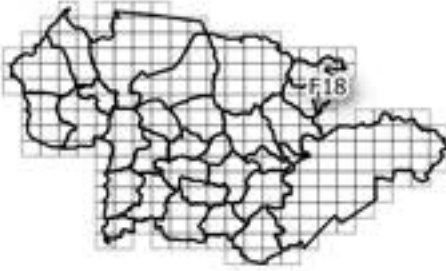
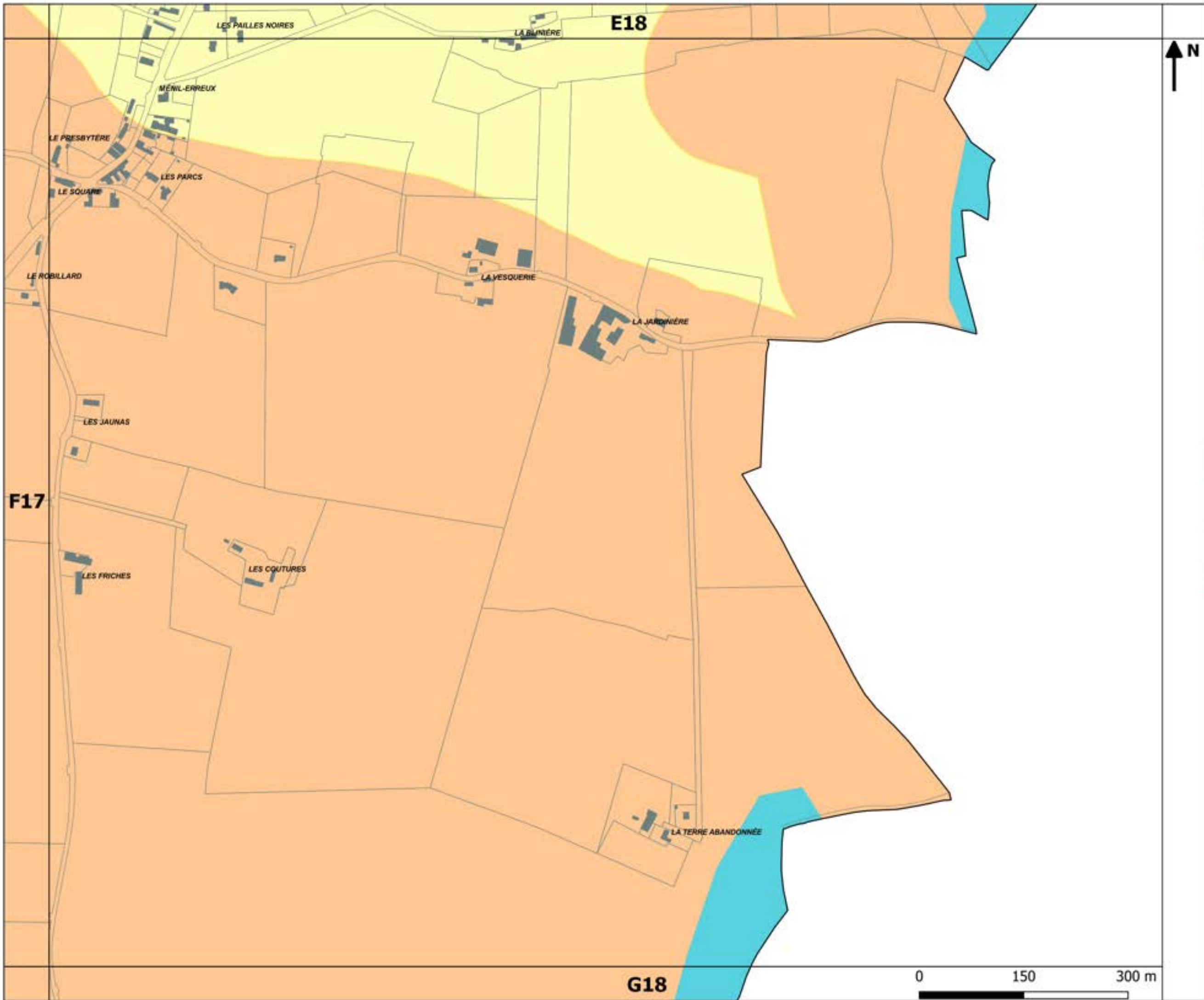
Pièce n°6
Annexes documentaires

6.2 Pièces graphiques

6.2.2 Risques et zones de protection

Département Aménagement & Développement
Service Planification Prospectives





**PLAN LOCAL D'URBANISME
INTERCOMMUNAL**

Approbation : 13.02.2020


Arrêt de projet de la
Révision n°1 : 13.10.2022

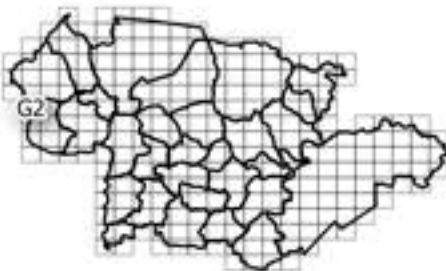
Pièce n°6
Annexes documentaires

6.2 Pièces graphiques

6.2.2 Risques et zones de
protection

Département Aménagement &
Développement
Service Planification Prospectives





PLAN LOCAL D'URBANISME INTERCOMMUNAL

Approbation : 13.02.2020

Arrêt de projet de la Révision n°1 : 13.10.2022

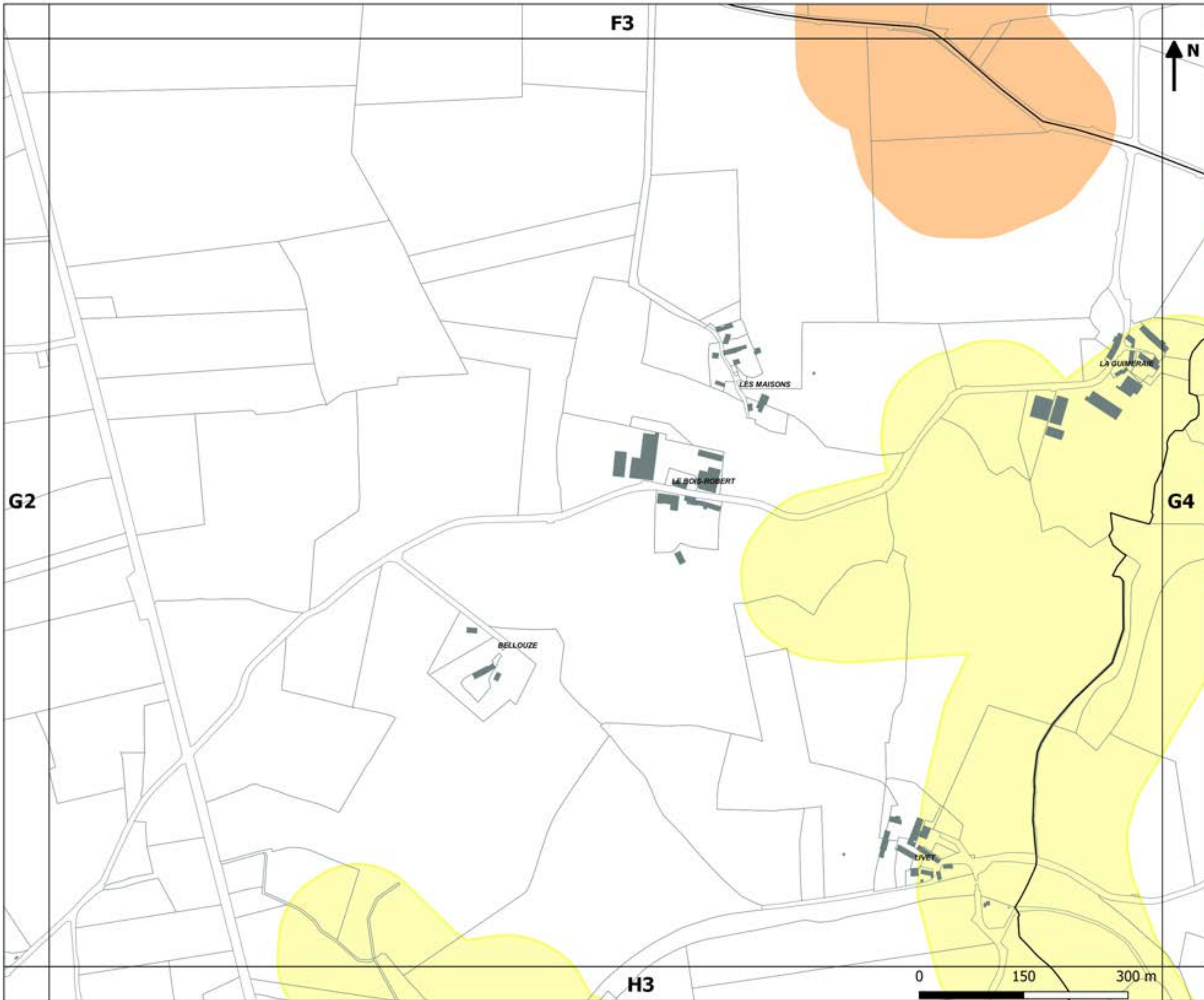
Pièce n°6
Annexes documentaires

6.2 Pièces graphiques

6.2.2 Risques et zones de protection

Département Aménagement & Développement
Service Planification Prospectives





**PLAN LOCAL D'URBANISME
INTERCOMMUNAL**

Approbation : 13.02.2020

Arrêt de projet de la
Révision n°1 : 13.10.2022

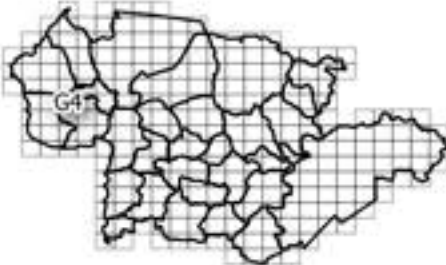
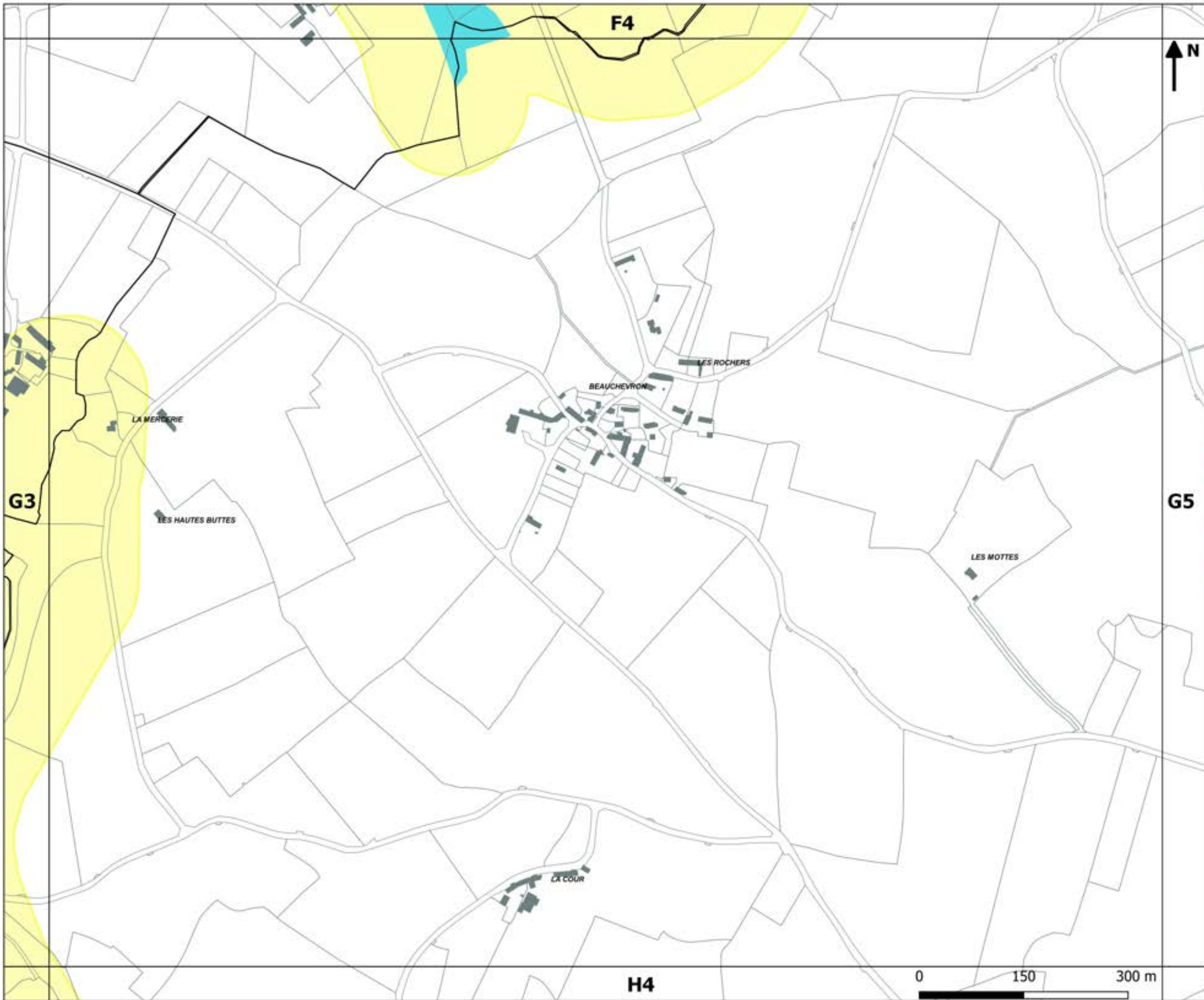
Pièce n°6
Annexes documentaires

6.2 Pièces graphiques

6.2.2 Risques et zones de
protection

Département Aménagement &
Développement
Service Planification Prospectives





**PLAN LOCAL D'URBANISME
INTERCOMMUNAL**

Approbation : 13.02.2020

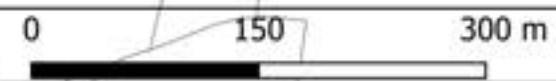
Arrêt de projet de la
Révision n°1 : 13.10.2022

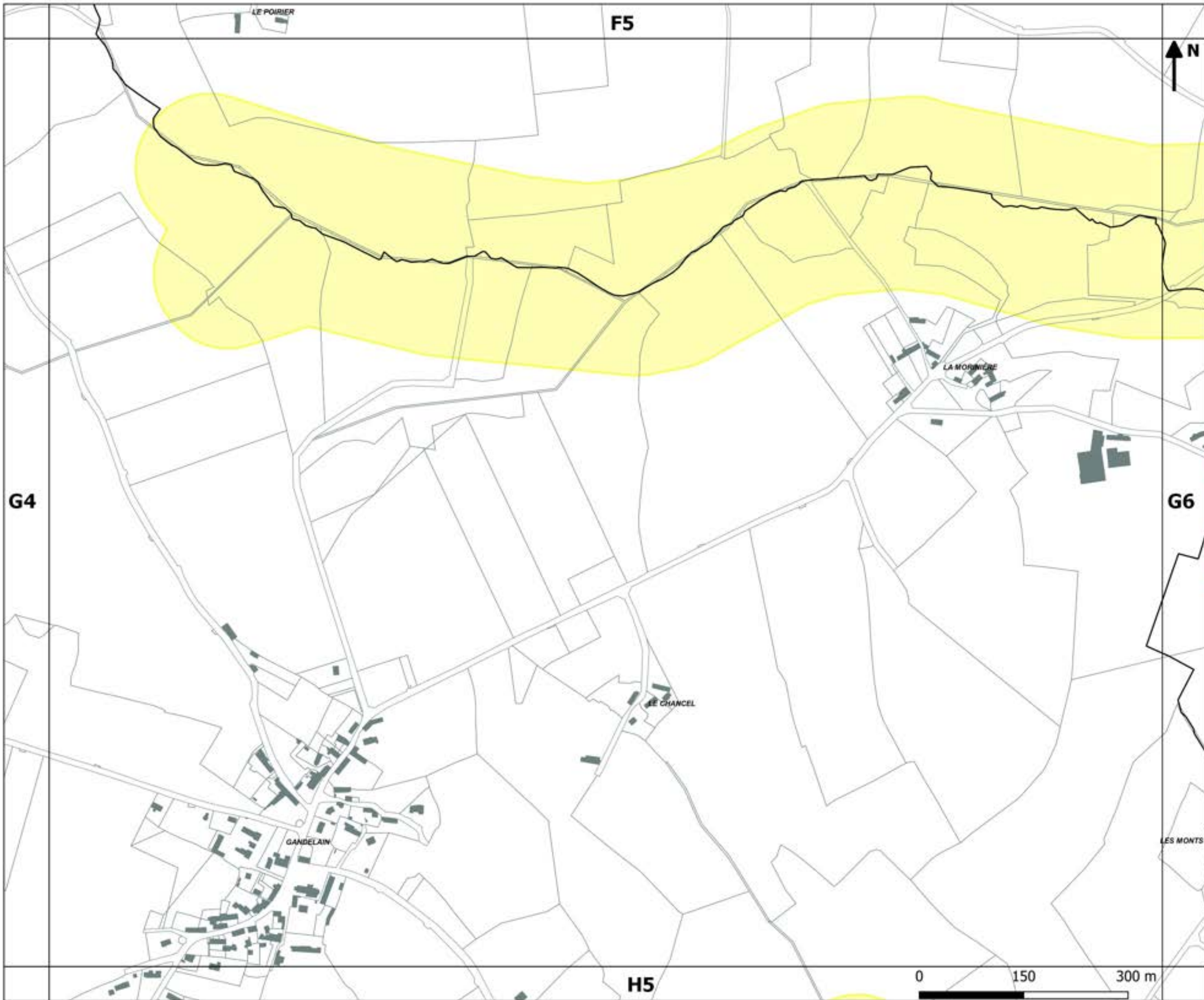
Pièce n°6
Annexes documentaires

6.2 Pièces graphiques

6.2.2 Risques et zones de
protection

Département Aménagement &
Développement
Service Planification Prospectives





PLAN LOCAL D'URBANISME INTERCOMMUNAL

Approbation : 13.02.2020

Arrêt de projet de la Révision n°1 : 13.10.2022

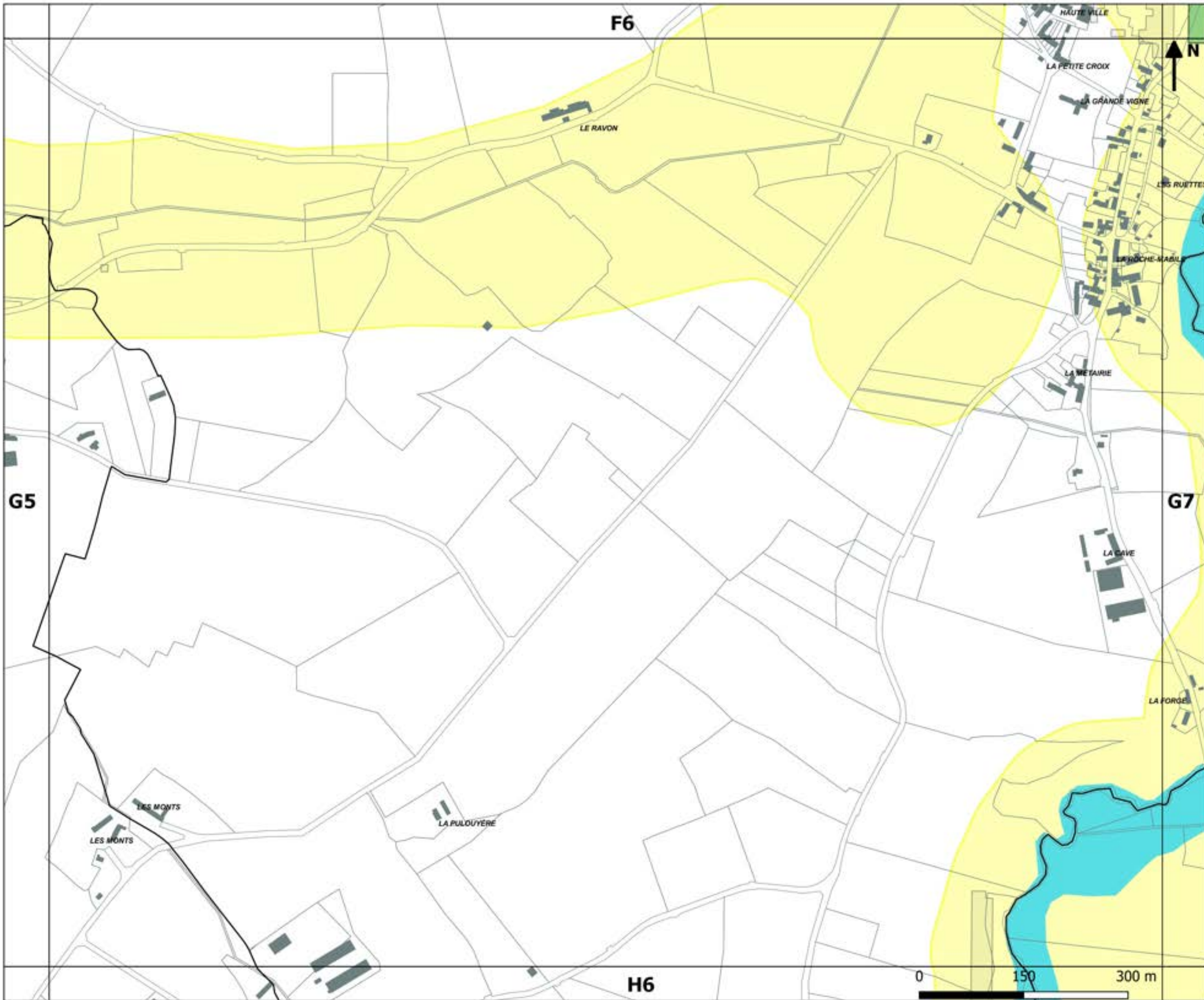
Pièce n°6
Annexes documentaires

6.2 Pièces graphiques

6.2.2 Risques et zones de protection

Département Aménagement & Développement
Service Planification Prospectives





**PLAN LOCAL D'URBANISME
INTERCOMMUNAL**

Approbation : 13.02.2020

Arrêt de projet de la
Révision n°1 : 13.10.2022

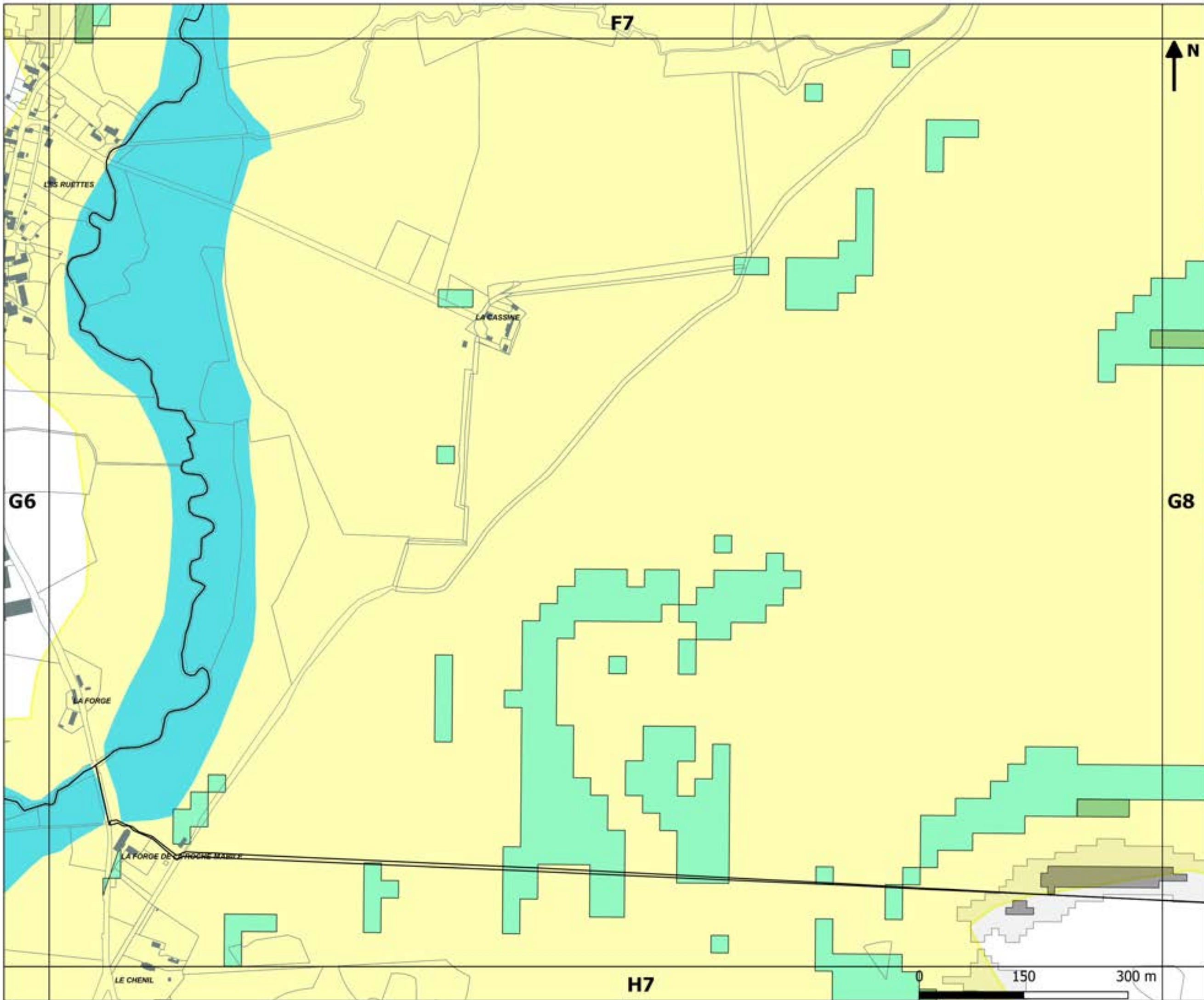
Pièce n°6
Annexes documentaires

6.2 Pièces graphiques

6.2.2 Risques et zones de
protection

Département Aménagement &
Développement
Service Planification Prospectives





**PLAN LOCAL D'URBANISME
INTERCOMMUNAL**

Approbation : 13.02.2020

Arrêt de projet de la
Révision n°1 : 13.10.2022

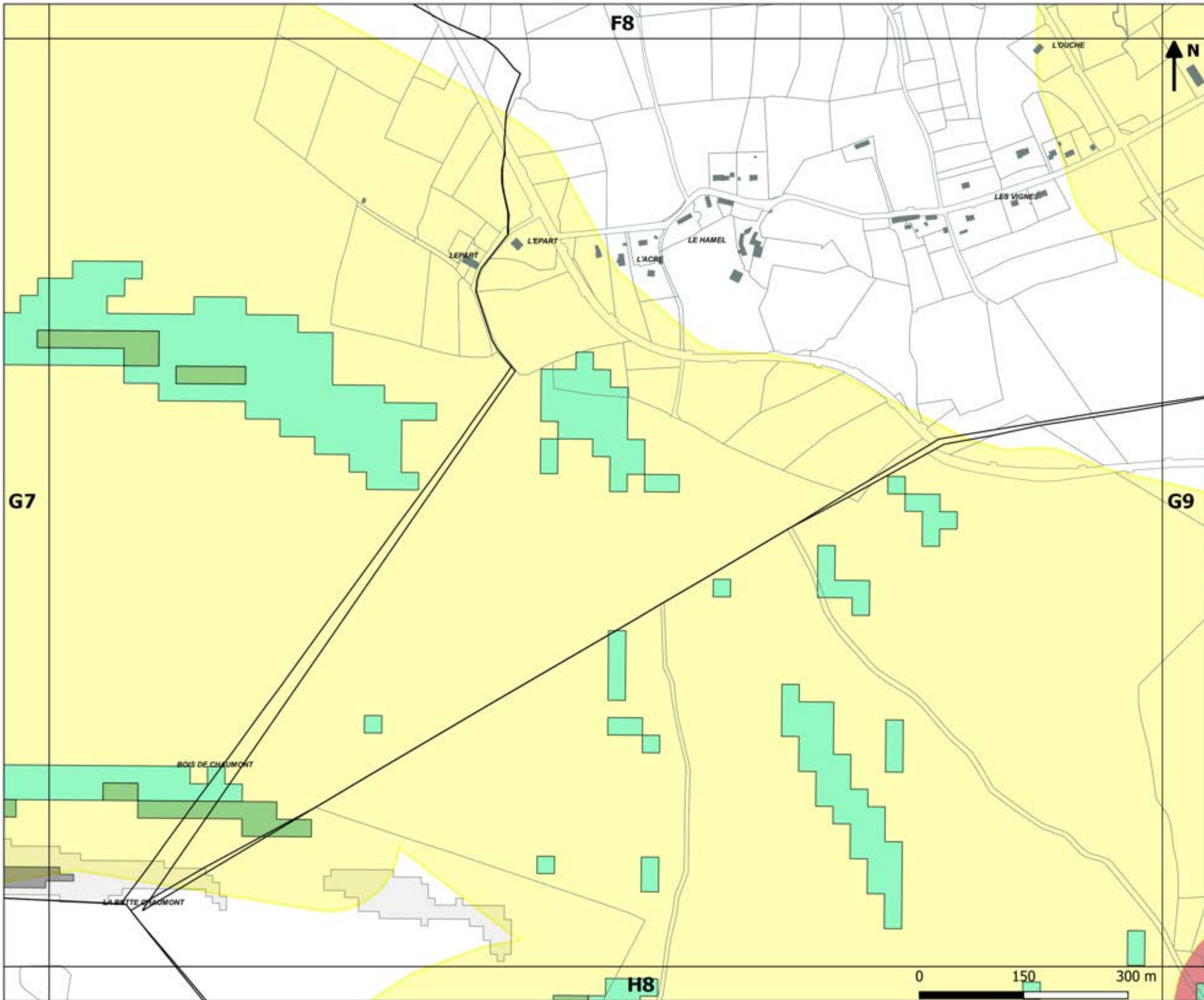
Pièce n°6
Annexes documentaires

6.2 Pièces graphiques

6.2.2 Risques et zones de
protection

Département Aménagement &
Développement
Service Planification Prospectives





PLAN LOCAL D'URBANISME INTERCOMMUNAL

Approbation : 13.02.2020


Arrêt de projet de la Révision n°1 : 13.10.2022

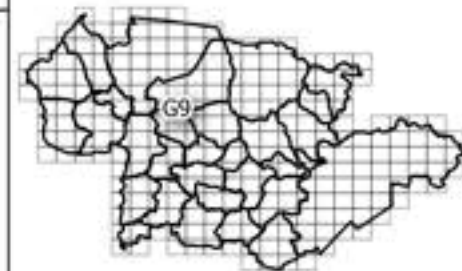
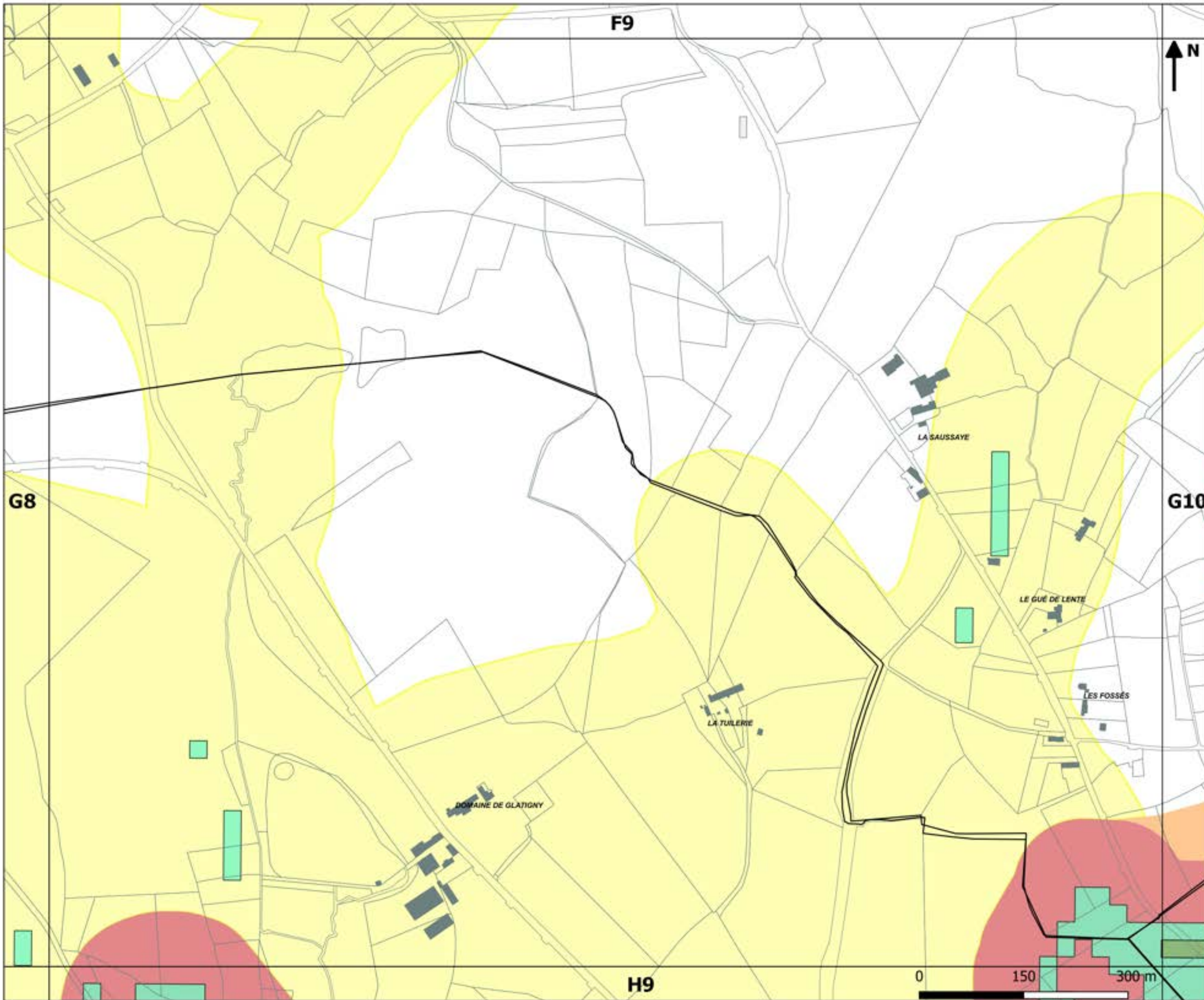
Pièce n°6
Annexes documentaires

6.2 Pièces graphiques

6.2.2 Risques et zones de protection

Département Aménagement & Développement
Service Planification Prospectives





PLAN LOCAL D'URBANISME INTERCOMMUNAL

Approbation : 13.02.2020

Arrêt de projet de la Révision n°1 : 13.10.2022

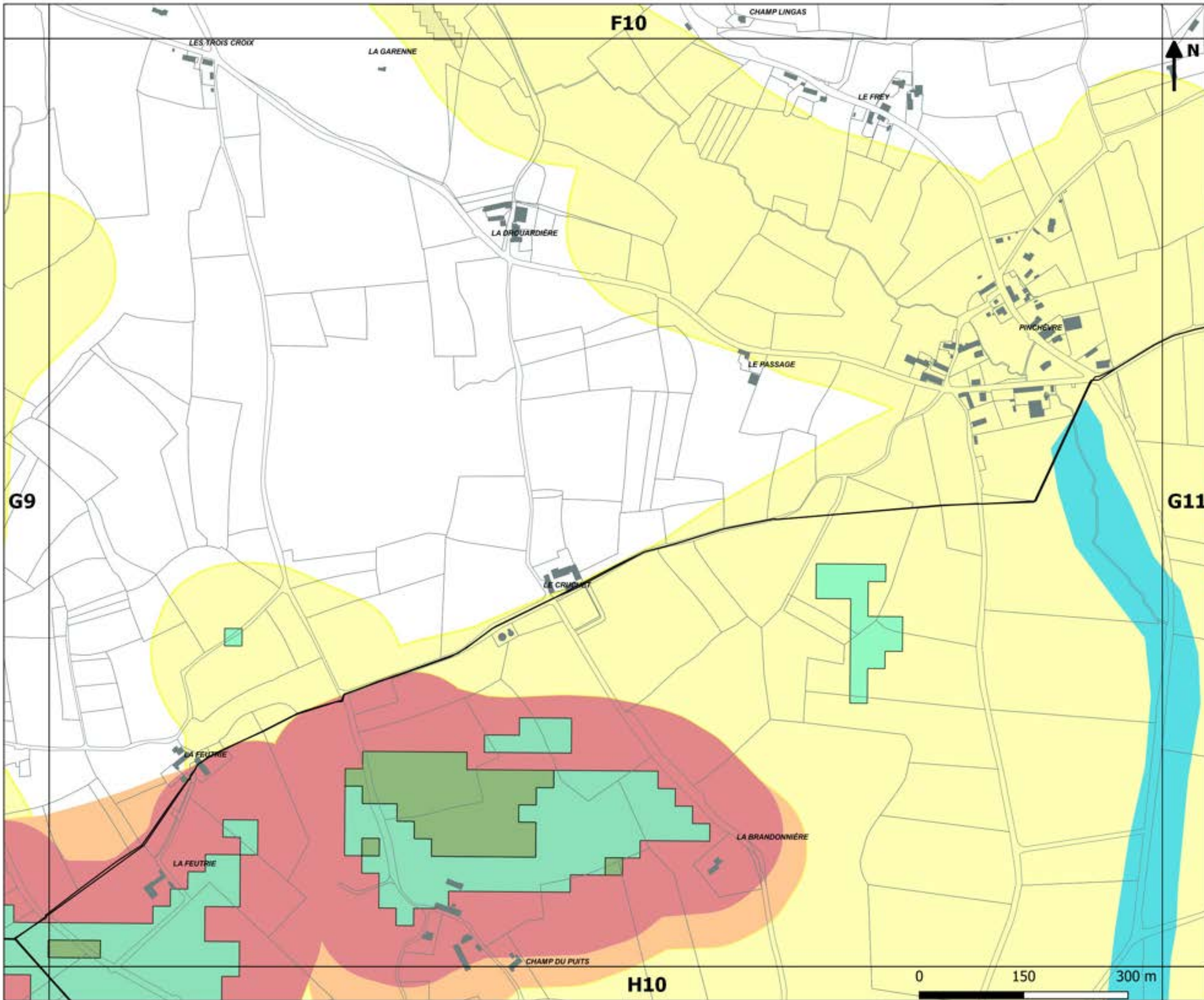
Pièce n°6
Annexes documentaires

6.2 Pièces graphiques

6.2.2 Risques et zones de protection

Département Aménagement & Développement
Service Planification Prospectives





PLAN LOCAL D'URBANISME INTERCOMMUNAL

Approbation : 13.02.2020

Arrêt de projet de la Révision n°1 : 13.10.2022

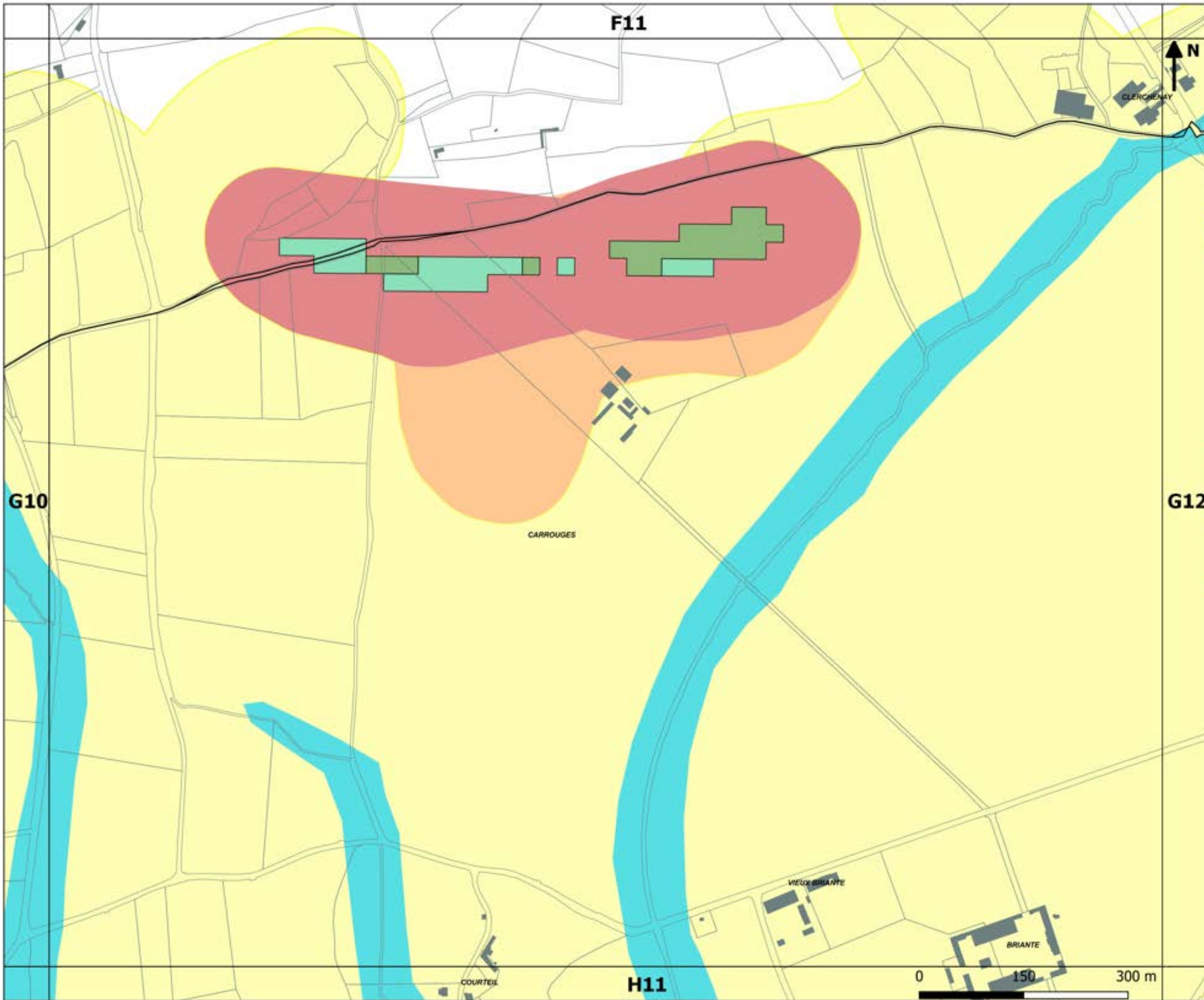
Pièce n°6
Annexes documentaires

6.2 Pièces graphiques

6.2.2 Risques et zones de protection

Département Aménagement & Développement
Service Planification Prospectives





**PLAN LOCAL D'URBANISME
INTERCOMMUNAL**

Approbation : 13.02.2020

Arrêt de projet de la
Révision n°1 : 13.10.2022

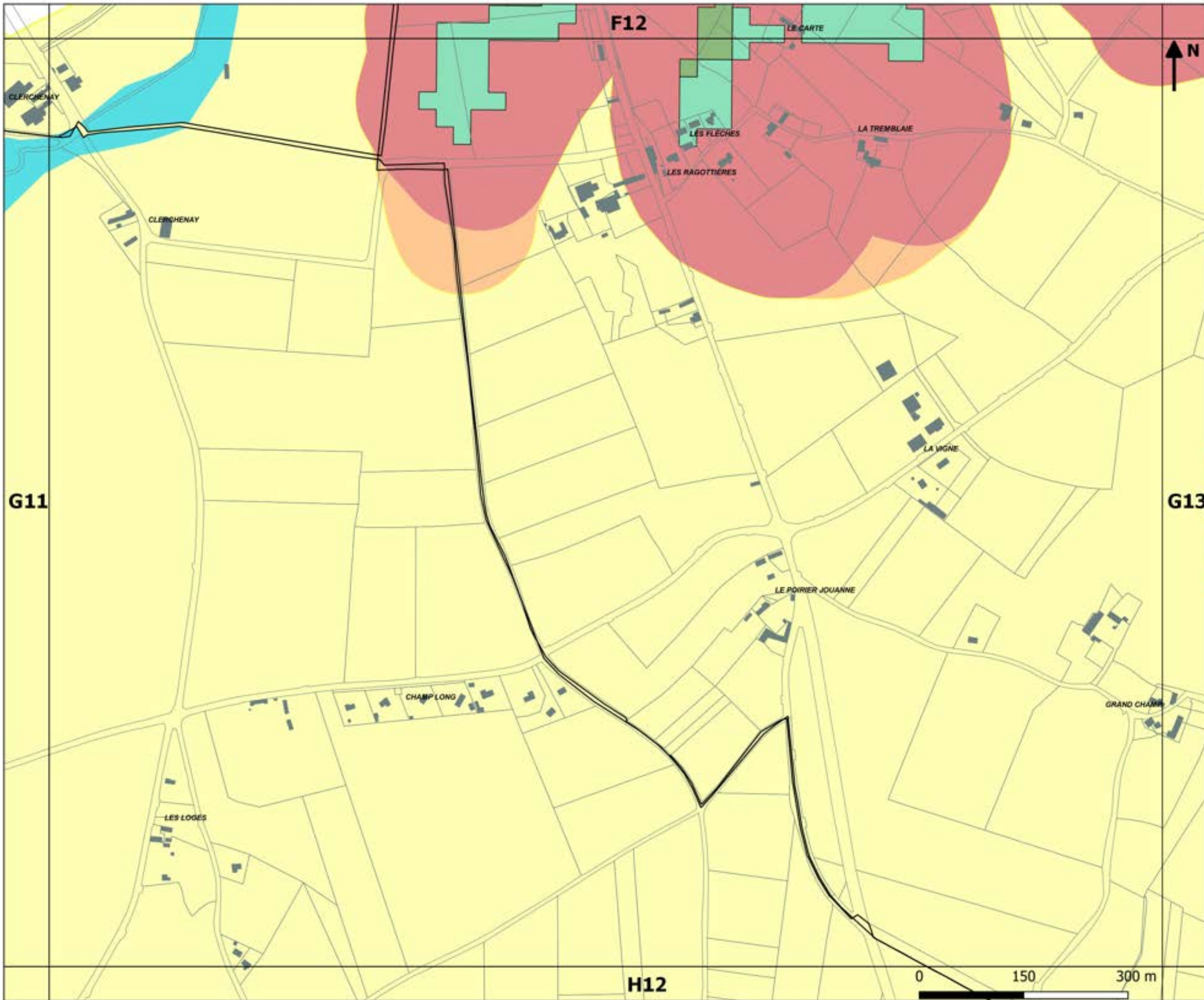
Pièce n°6
Annexes documentaires

6.2 Pièces graphiques

6.2.2 Risques et zones de
protection

Département Aménagement &
Développement
Service Planification Prospectives





PLAN LOCAL D'URBANISME INTERCOMMUNAL

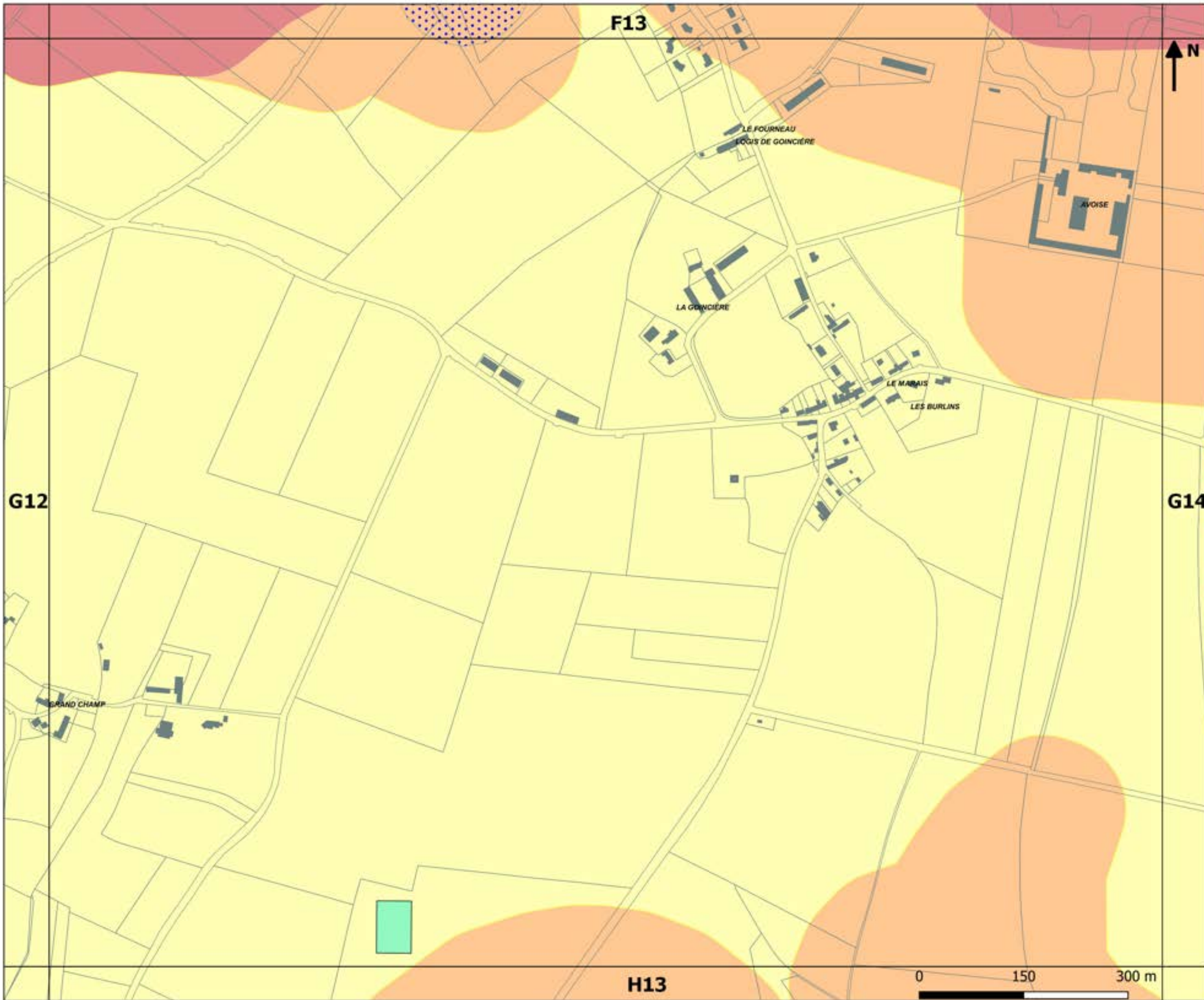
Approbation : 13.02.2020

Arrêt de projet de la Révision n°1 : 13.10.2022

Pièce n°6
Annexes documentaires
6.2 Pièces graphiques
6.2.2 Risques et zones de protection

Département Aménagement & Développement
Service Planification Prospectives





PLAN LOCAL D'URBANISME INTERCOMMUNAL

Approbation : 13.02.2020

Arrêt de projet de la Révision n°1 : 13.10.2022

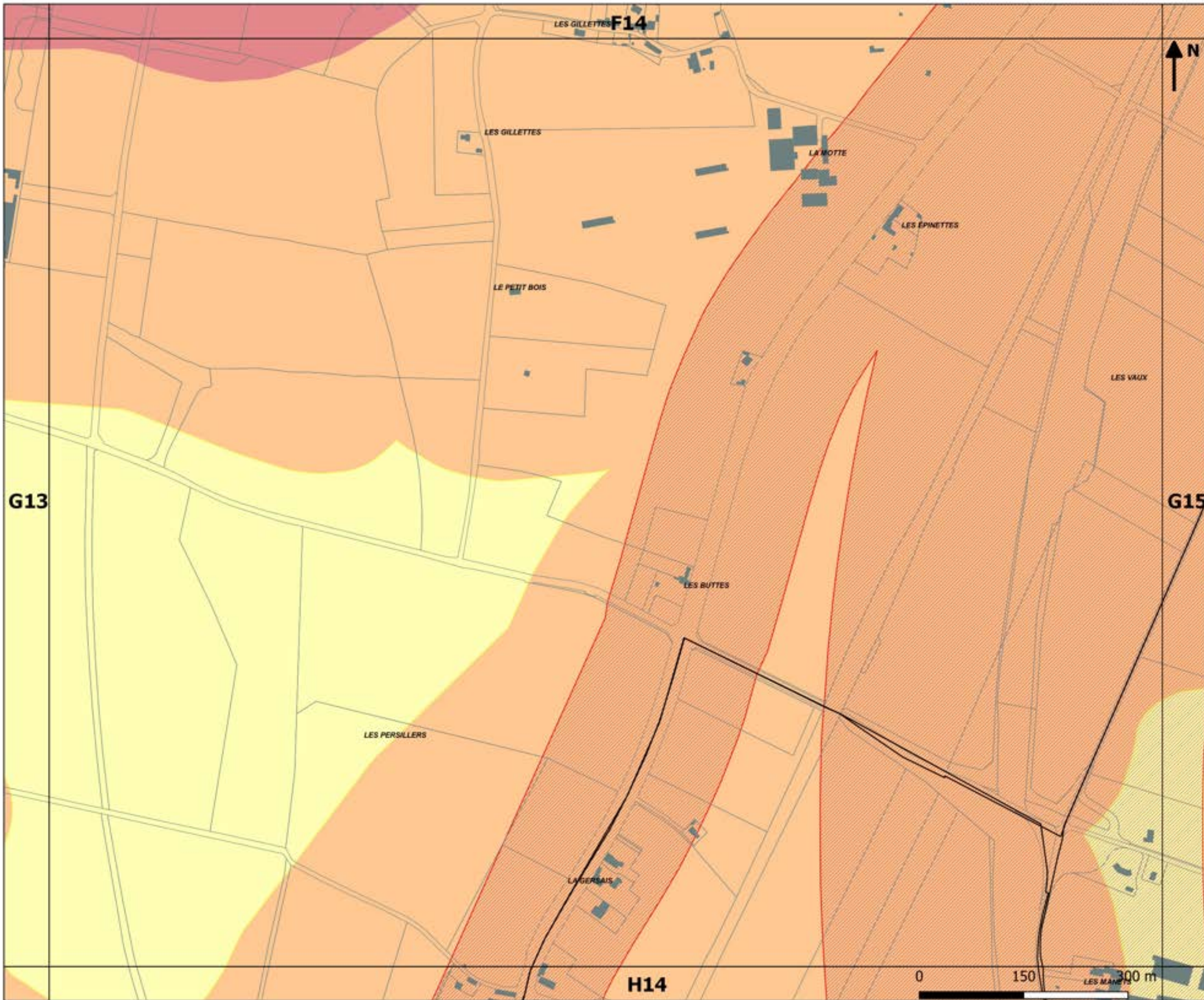
Pièce n°6
Annexes documentaires

6.2 Pièces graphiques

6.2.2 Risques et zones de protection

Département Aménagement & Développement
Service Planification Prospectives





**PLAN LOCAL D'URBANISME
INTERCOMMUNAL**

Approbation : 13.02.2020

Arrêt de projet de la
Révision n°1 : 13.10.2022

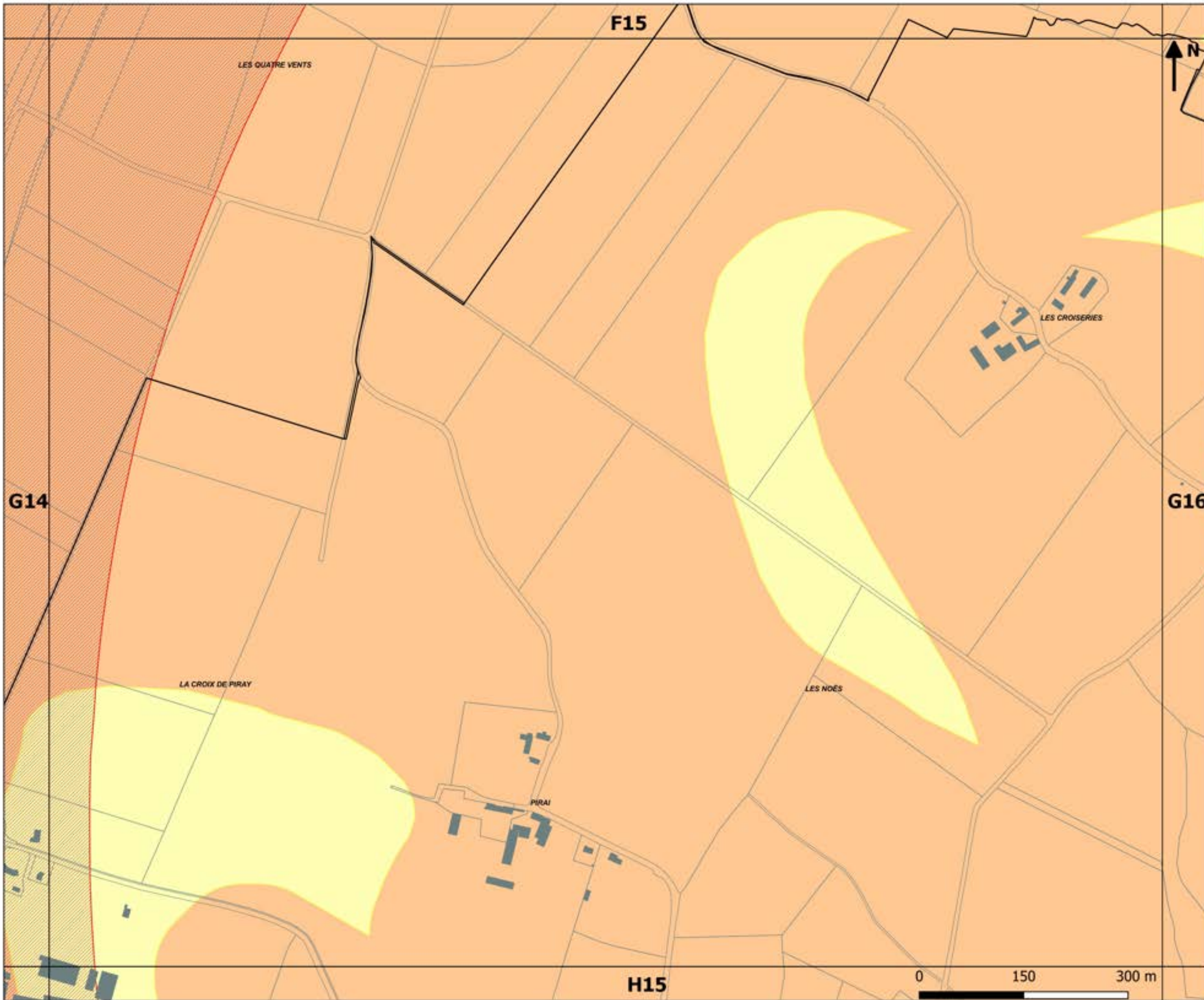
Pièce n°6
Annexes documentaires

6.2 Pièces graphiques

6.2.2 Risques et zones de
protection

Département Aménagement &
Développement
Service Planification Prospectives





**PLAN LOCAL D'URBANISME
INTERCOMMUNAL**

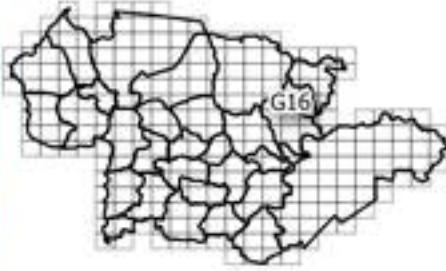
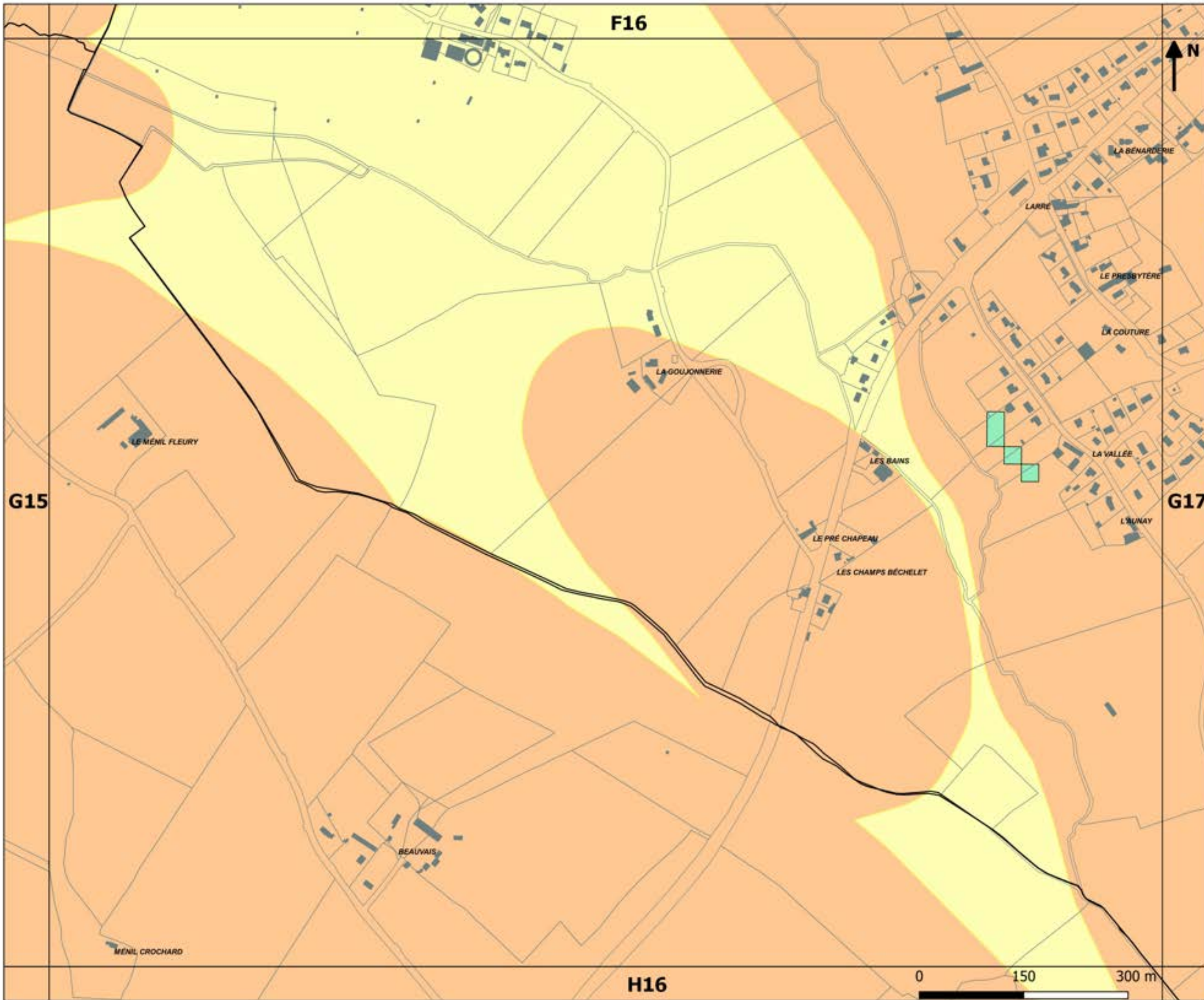
Approbation : 13.02.2020

Arrêt de projet de la
Révision n°1 : 13.10.2022

- Pièce n°6
- Annexes documentaires
- 6.2 Pièces graphiques
- 6.2.2 Risques et zones de protection

Département Aménagement &
Développement
Service Planification Prospectives





**PLAN LOCAL D'URBANISME
INTERCOMMUNAL**

Approbation : 13.02.2020

Arrêt de projet de la
Révision n°1 : 13.10.2022

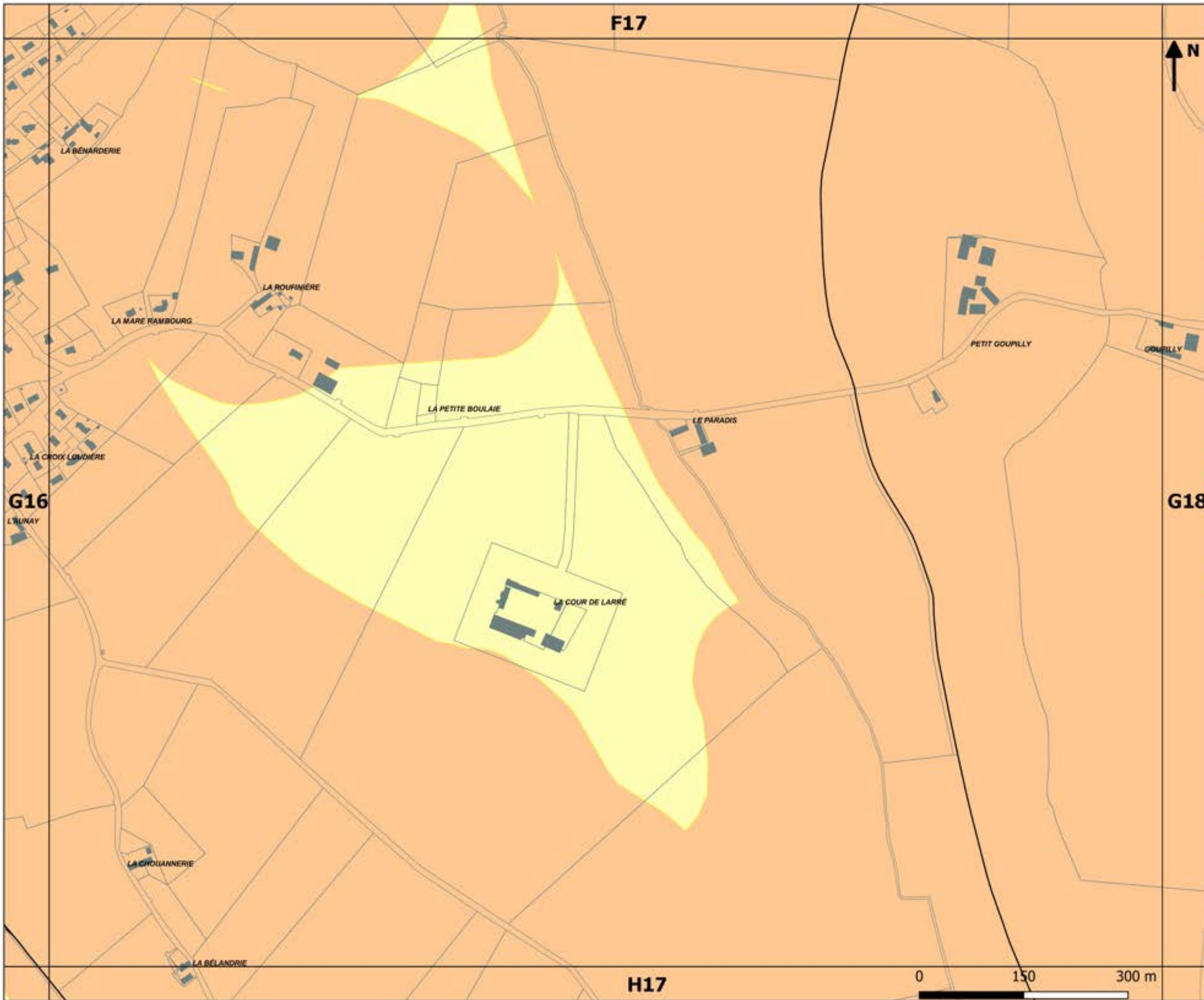
Pièce n°6
Annexes documentaires

6.2 Pièces graphiques

6.2.2 Risques et zones de
protection

Département Aménagement &
Développement
Service Planification Prospectives





**PLAN LOCAL D'URBANISME
INTERCOMMUNAL**

Approbation : 13.02.2020

Arrêt de projet de la
Révision n°1 : 13.10.2022

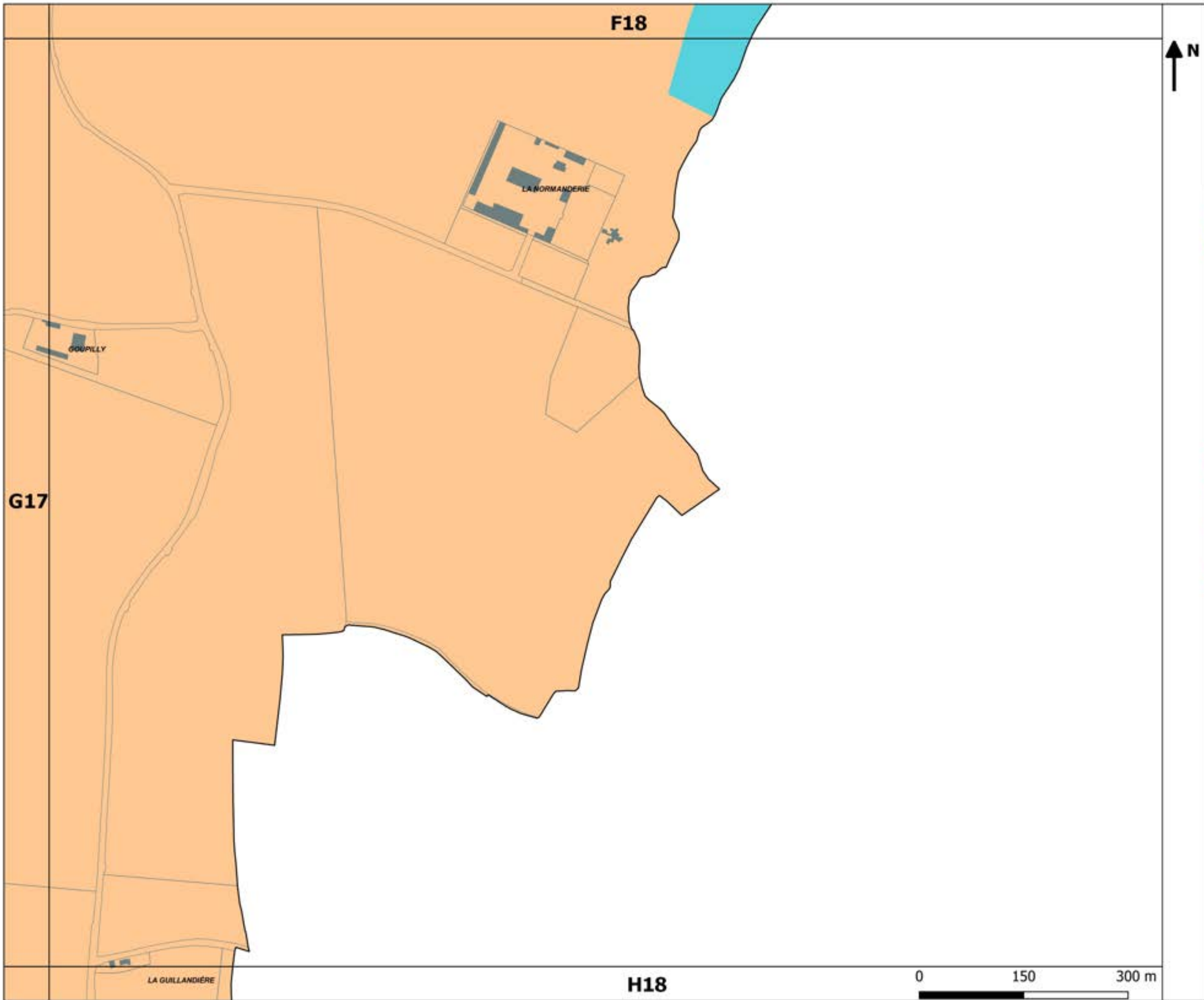
Pièce n°6
Annexes documentaires

6.2 Pièces graphiques

6.2.2 Risques et zones de
protection

Département Aménagement &
Développement
Service Planification Prospectives





**PLAN LOCAL D'URBANISME
INTERCOMMUNAL**

Approbation : 13.02.2020


Arrêt de projet de la
Révision n°1 : 13.10.2022

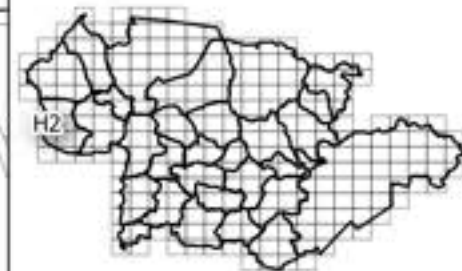
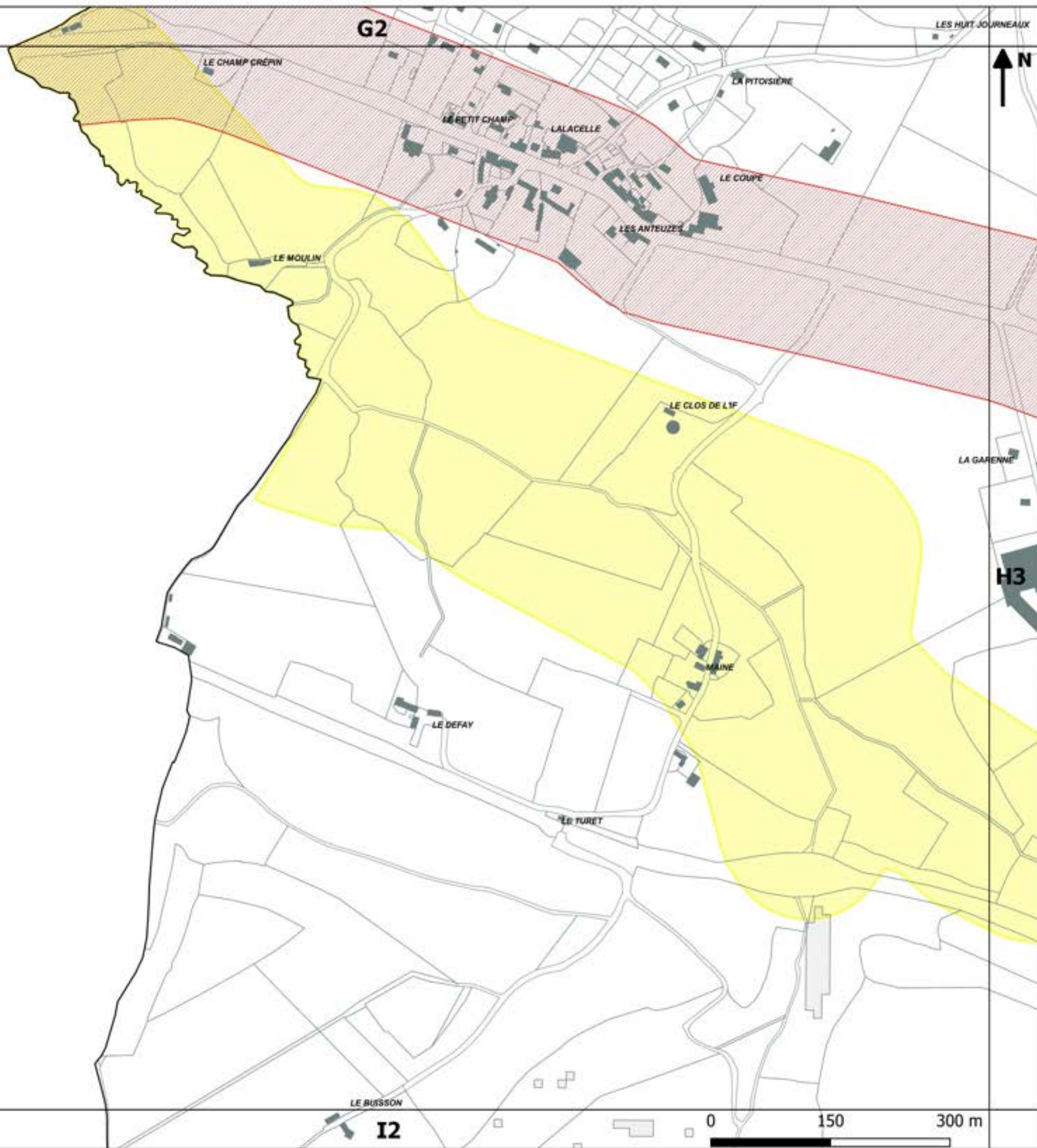
Pièce n°6
Annexes documentaires

6.2 Pièces graphiques

6.2.2 Risques et zones de
protection

Département Aménagement &
Développement
Service Planification Prospectives





**PLAN LOCAL D'URBANISME
INTERCOMMUNAL**

Approbation : 13.02.2020

Arrêt de projet de la
Révision n°1 : 13.10.2022

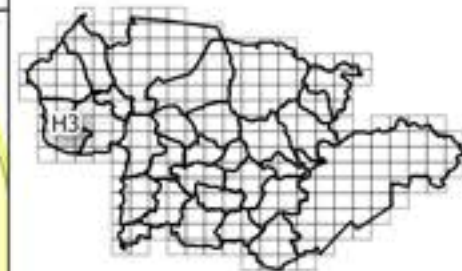
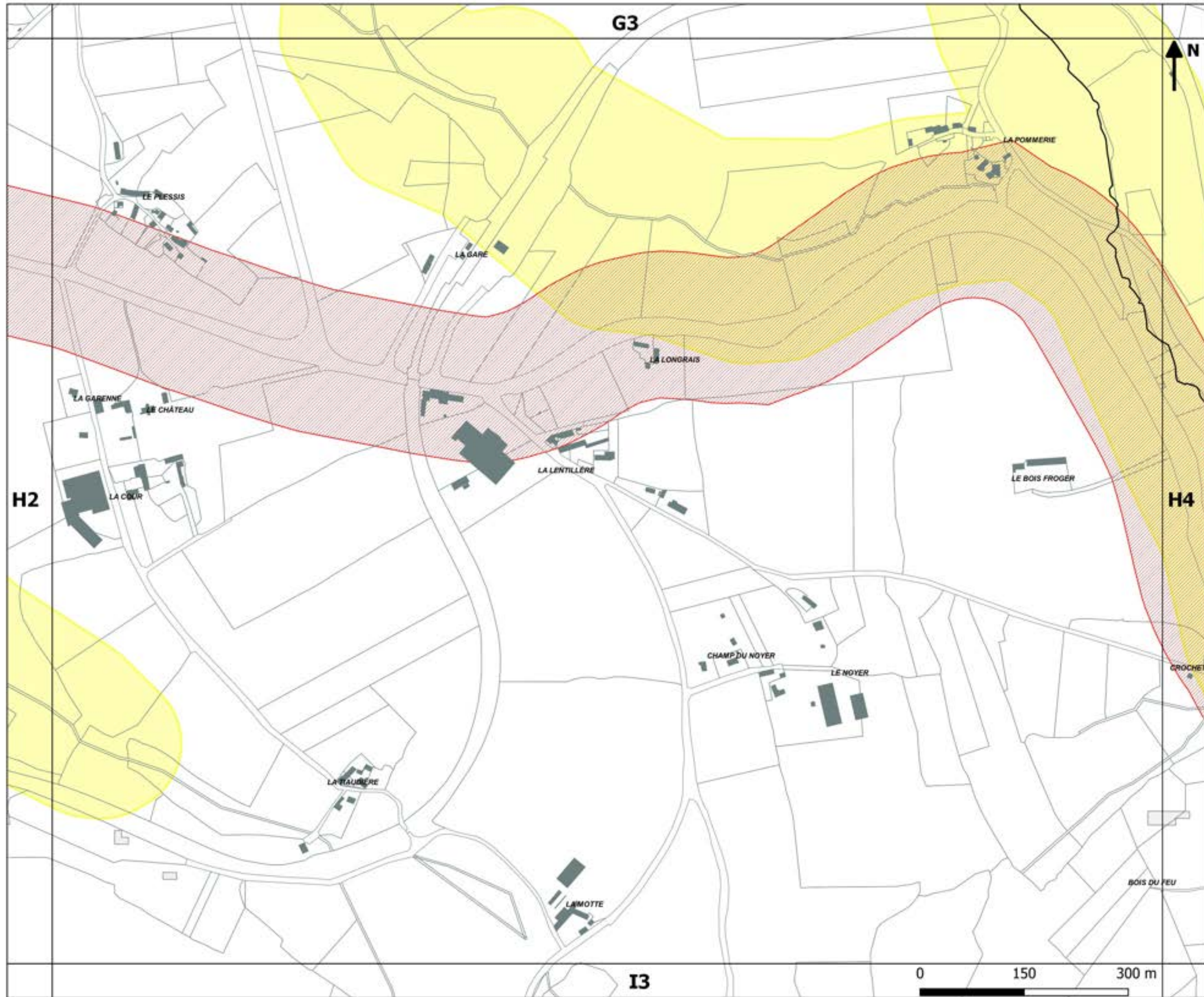
Pièce n°6
Annexes documentaires

6.2 Pièces graphiques

6.2.2 Risques et zones de
protection

Département Aménagement &
Développement
Service Planification Prospectives





PLAN LOCAL D'URBANISME INTERCOMMUNAL

Approbation : 13.02.2020


Arrêt de projet de la Révision n°1 : 13.10.2022

Pièce n°6
Annexes documentaires

6.2 Pièces graphiques

6.2.2 Risques et zones de protection

Département Aménagement & Développement
Service Planification Prospectives





PLAN LOCAL D'URBANISME INTERCOMMUNAL

Approbation : 13.02.2020

Arrêt de projet de la Révision n°1 : 13.10.2022

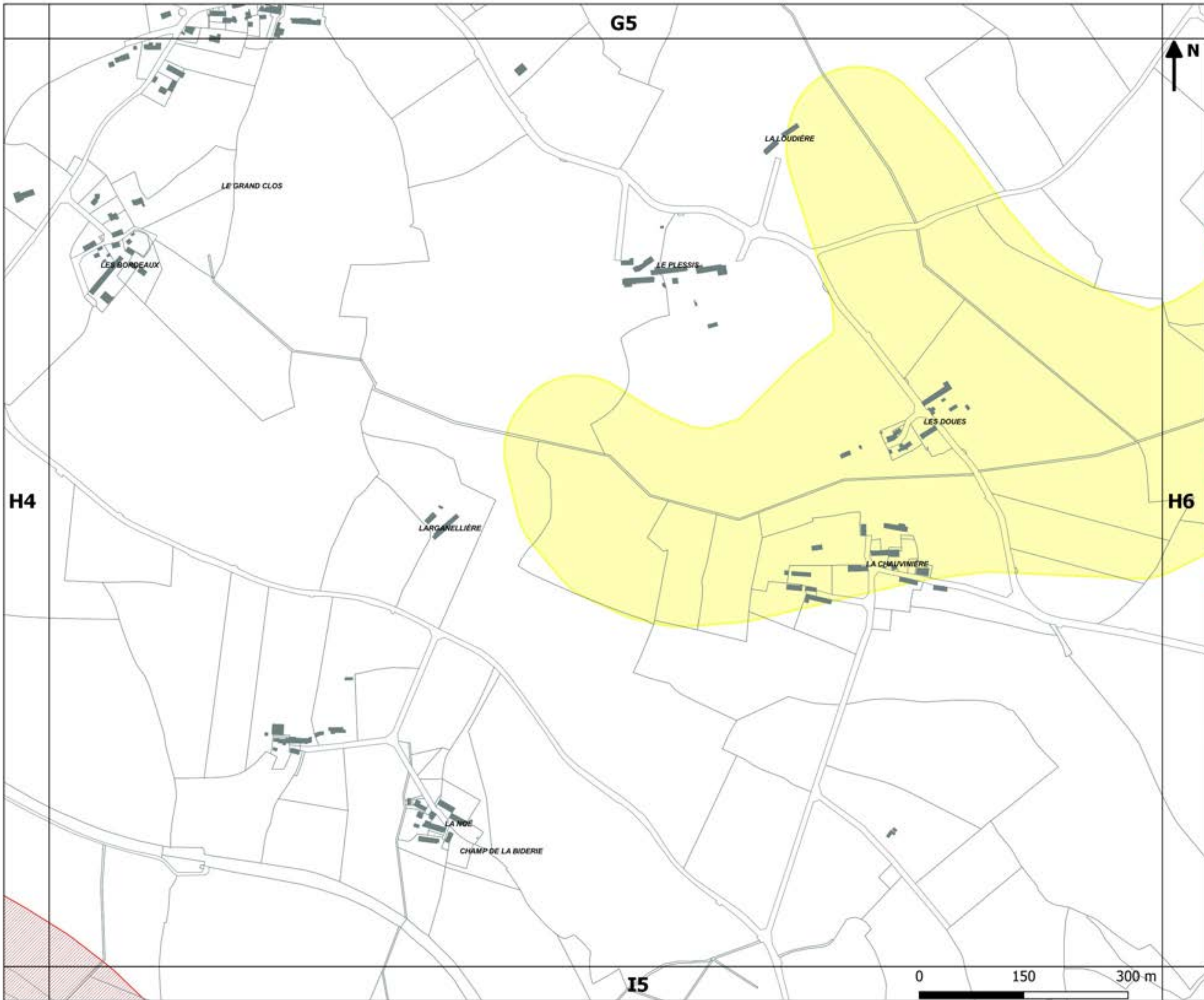
Pièce n°6
Annexes documentaires

6.2 Pièces graphiques

6.2.2 Risques et zones de protection

Département Aménagement & Développement
Service Planification Prospectives





PLAN LOCAL D'URBANISME INTERCOMMUNAL

Approbation : 13.02.2020

Arrêt de projet de la Révision n°1 : 13.10.2022

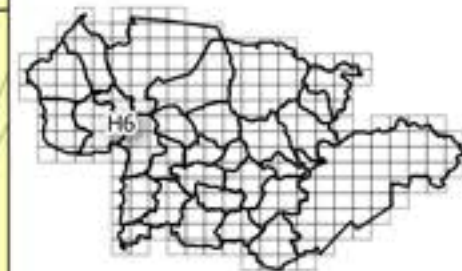
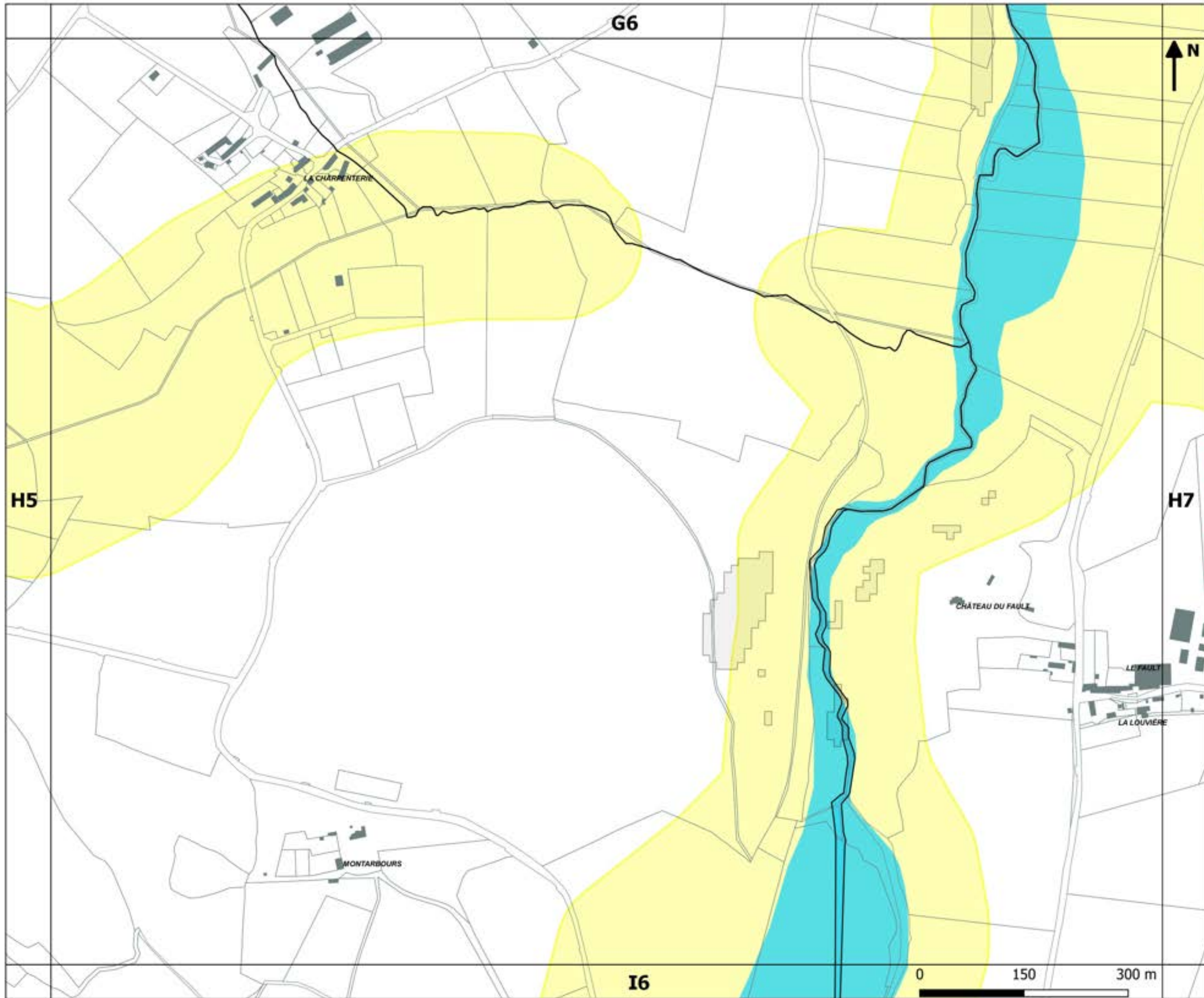
Pièce n°6
Annexes documentaires

6.2 Pièces graphiques

6.2.2 Risques et zones de protection

Département Aménagement & Développement
Service Planification Prospectives






**PLAN LOCAL D'URBANISME
INTERCOMMUNAL**

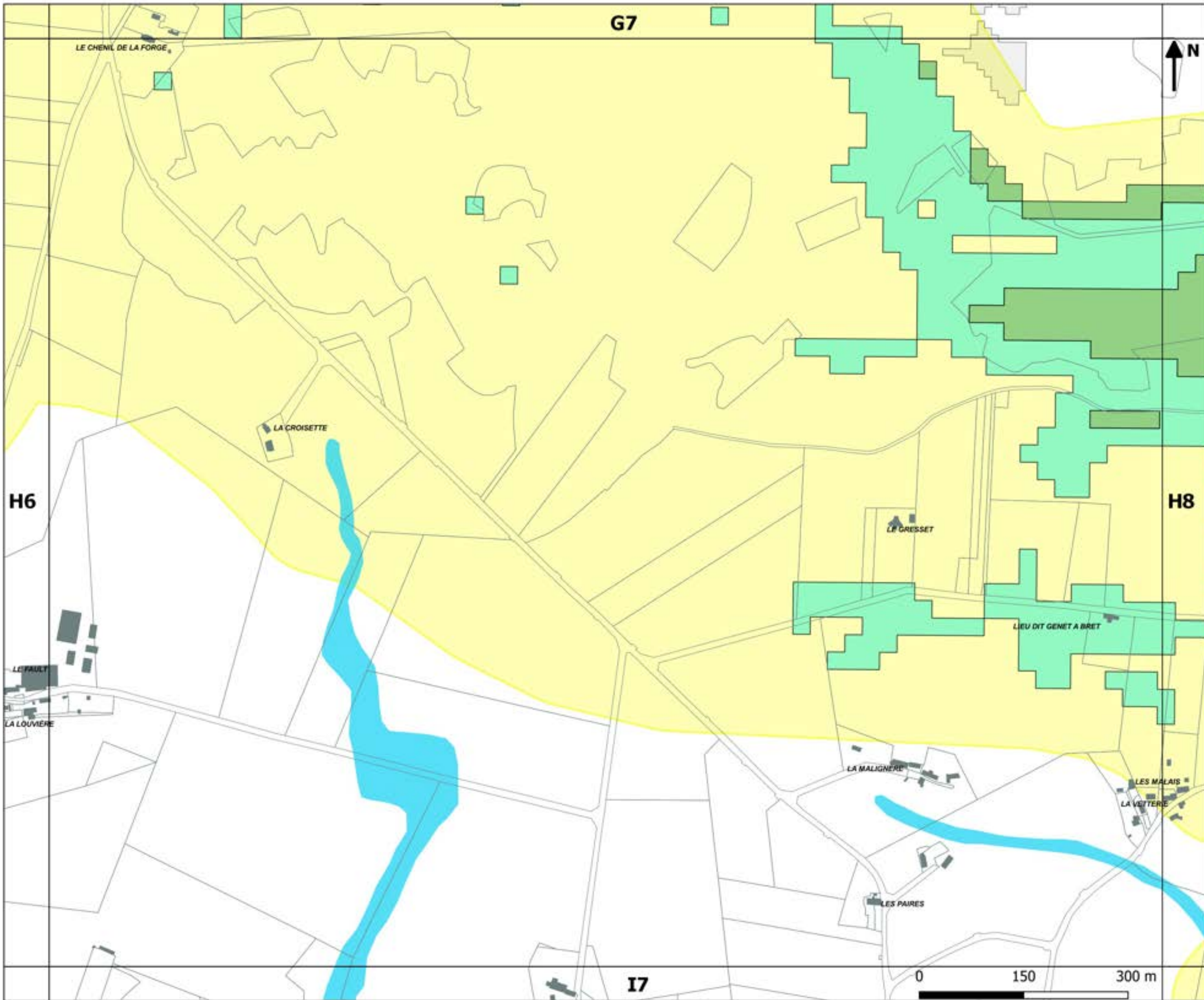
Approbation : 13.02.2020

Arrêt de projet de la
Révision n°1 : 13.10.2022

Pièce n°6
Annexes documentaires
6.2 Pièces graphiques
6.2.2 Risques et zones de
protection

Département Aménagement &
Développement
Service Planification Prospectives





PLAN LOCAL D'URBANISME INTERCOMMUNAL

Approbation : 13.02.2020


Arrêt de projet de la Révision n°1 : 13.10.2022

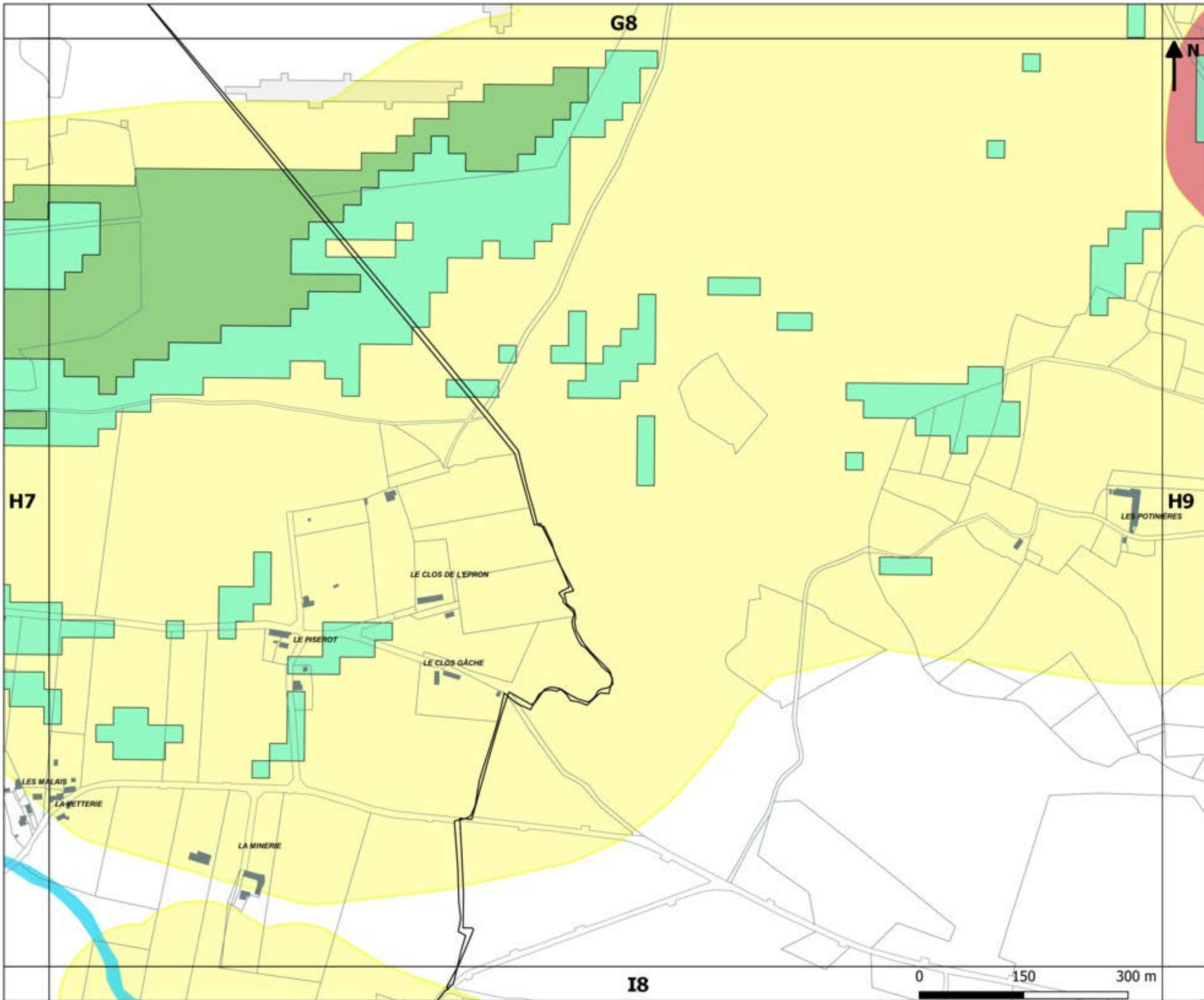
Pièce n°6
Annexes documentaires

6.2 Pièces graphiques

6.2.2 Risques et zones de protection

Département Aménagement & Développement
Service Planification Prospectives





PLAN LOCAL D'URBANISME INTERCOMMUNAL

Approbation : 13.02.2020


Arrêt de projet de la Révision n°1 : 13.10.2022

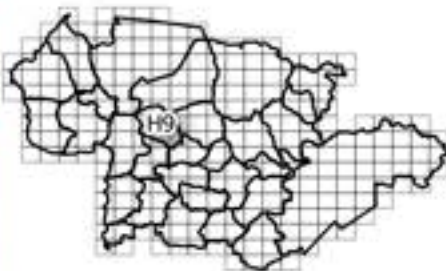
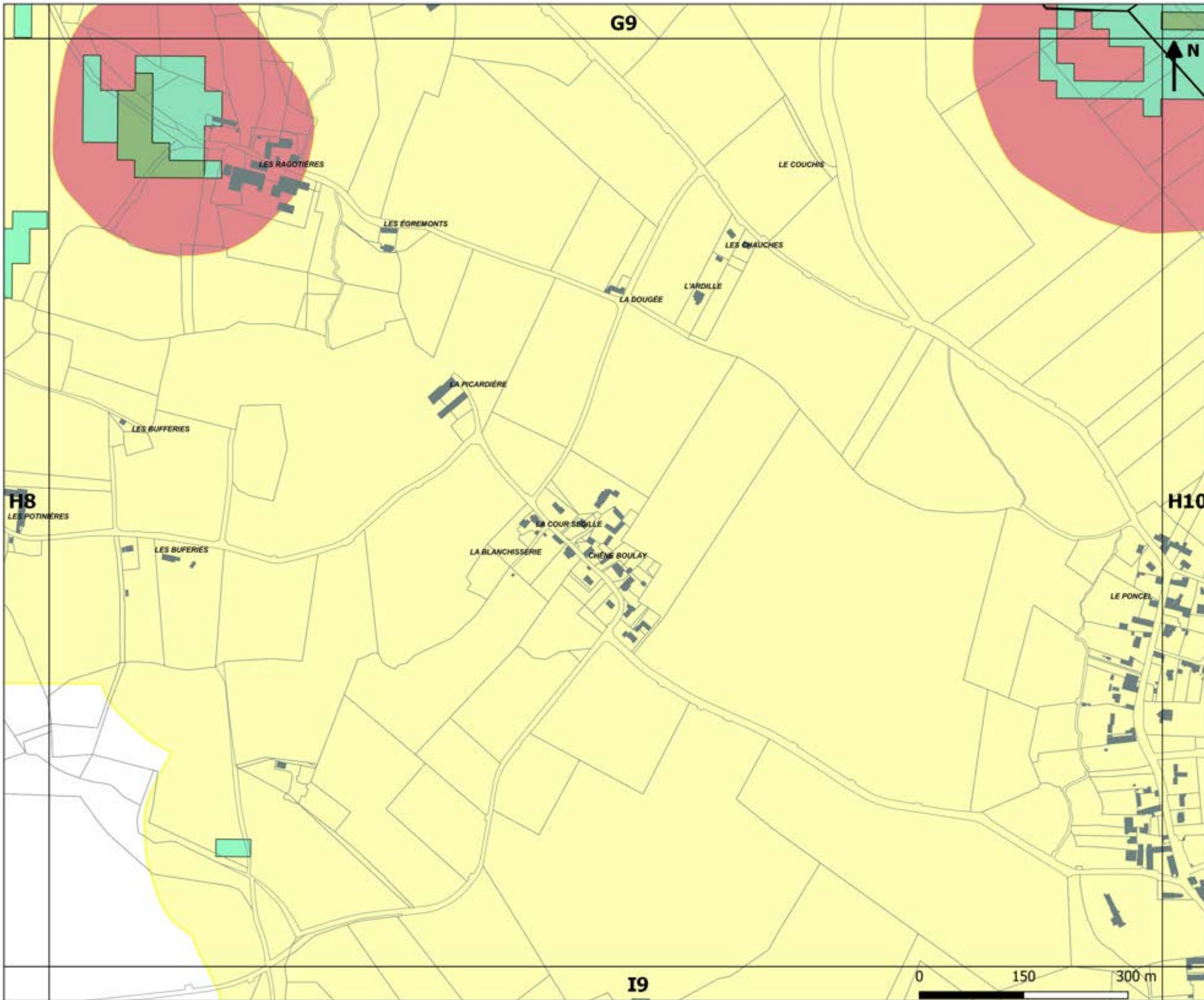
Pièce n°6
Annexes documentaires

6.2 Pièces graphiques

6.2.2 Risques et zones de protection

Département Aménagement & Développement
Service Planification Prospectives





PLAN LOCAL D'URBANISME INTERCOMMUNAL

Approbation : 13.02.2020

Arrêt de projet de la Révision n°1 : 13.10.2022

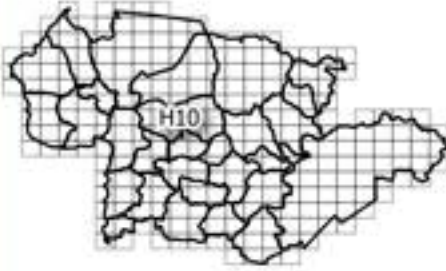
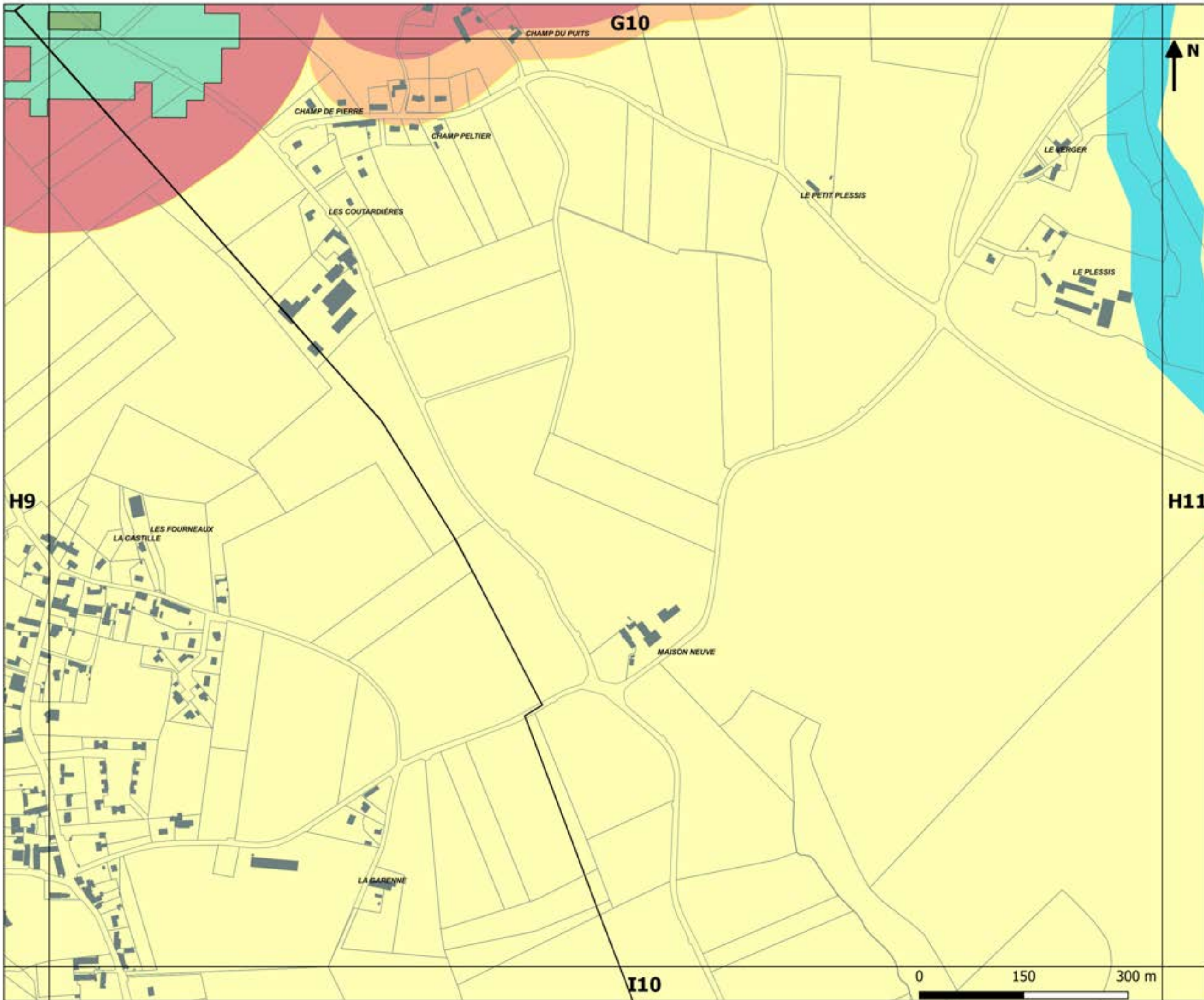
Pièce n°6
Annexes documentaires

6.2 Pièces graphiques

6.2.2 Risques et zones de protection

Département Aménagement & Développement
Service Planification Prospectives





PLAN LOCAL D'URBANISME INTERCOMMUNAL

Approbation : 13.02.2020

Arrêt de projet de la Révision n°1 : 13.10.2022

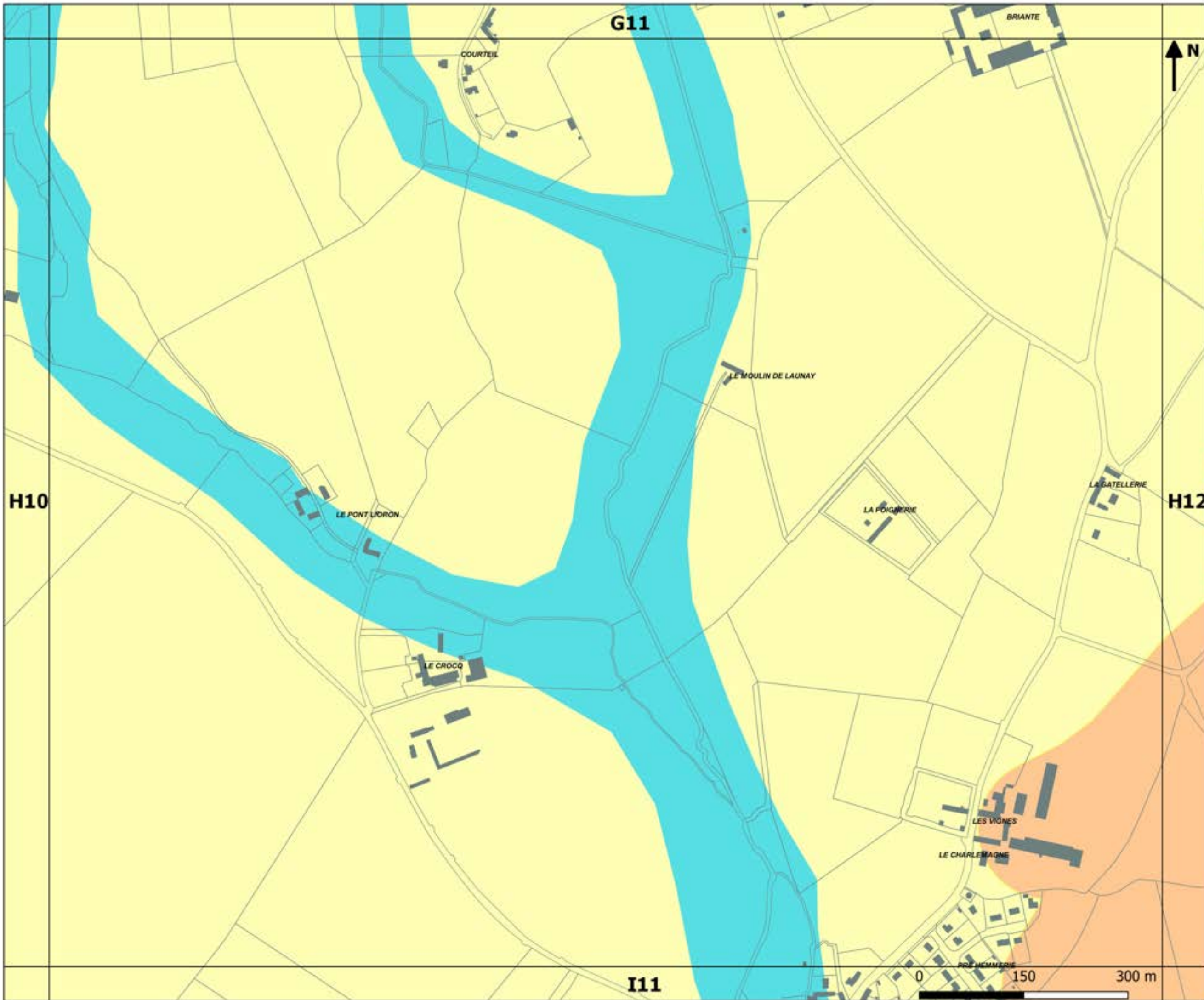
Pièce n°6
Annexes documentaires

6.2 Pièces graphiques

6.2.2 Risques et zones de protection

Département Aménagement & Développement
Service Planification Prospectives





**PLAN LOCAL D'URBANISME
INTERCOMMUNAL**

Approbation : 13.02.2020

Arrêt de projet de la
Révision n°1 : 13.10.2022

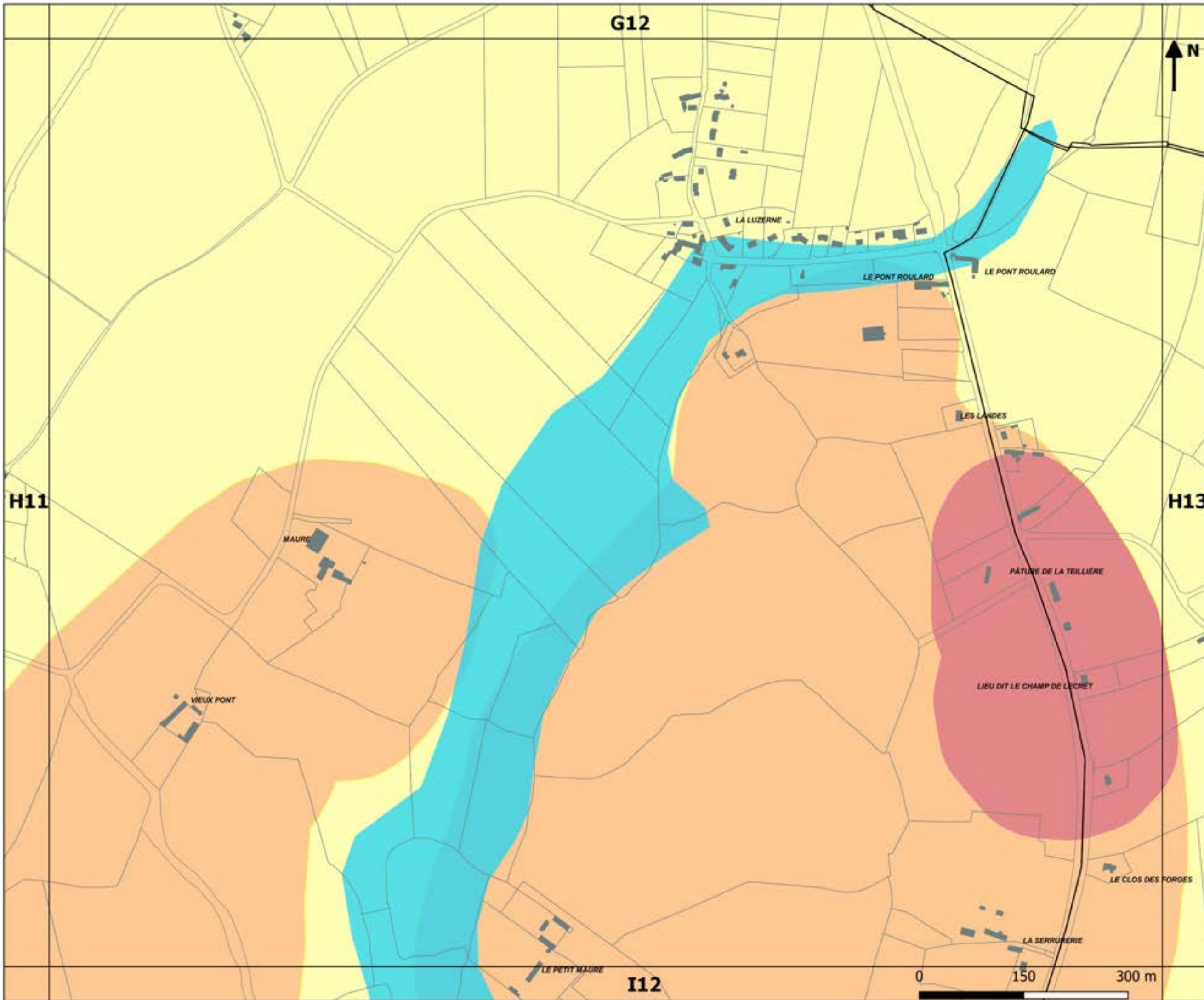
Pièce n°6
Annexes documentaires

6.2 Pièces graphiques

6.2.2 Risques et zones de
protection

Département Aménagement &
Développement
Service Planification Prospectives





PLAN LOCAL D'URBANISME INTERCOMMUNAL

Approbation : 13.02.2020

Arrêt de projet de la Révision n°1 : 13.10.2022

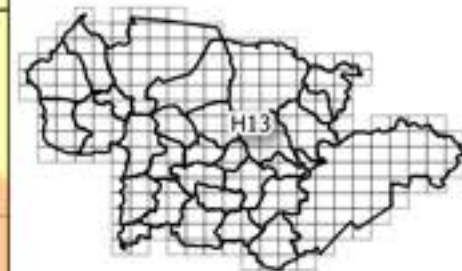
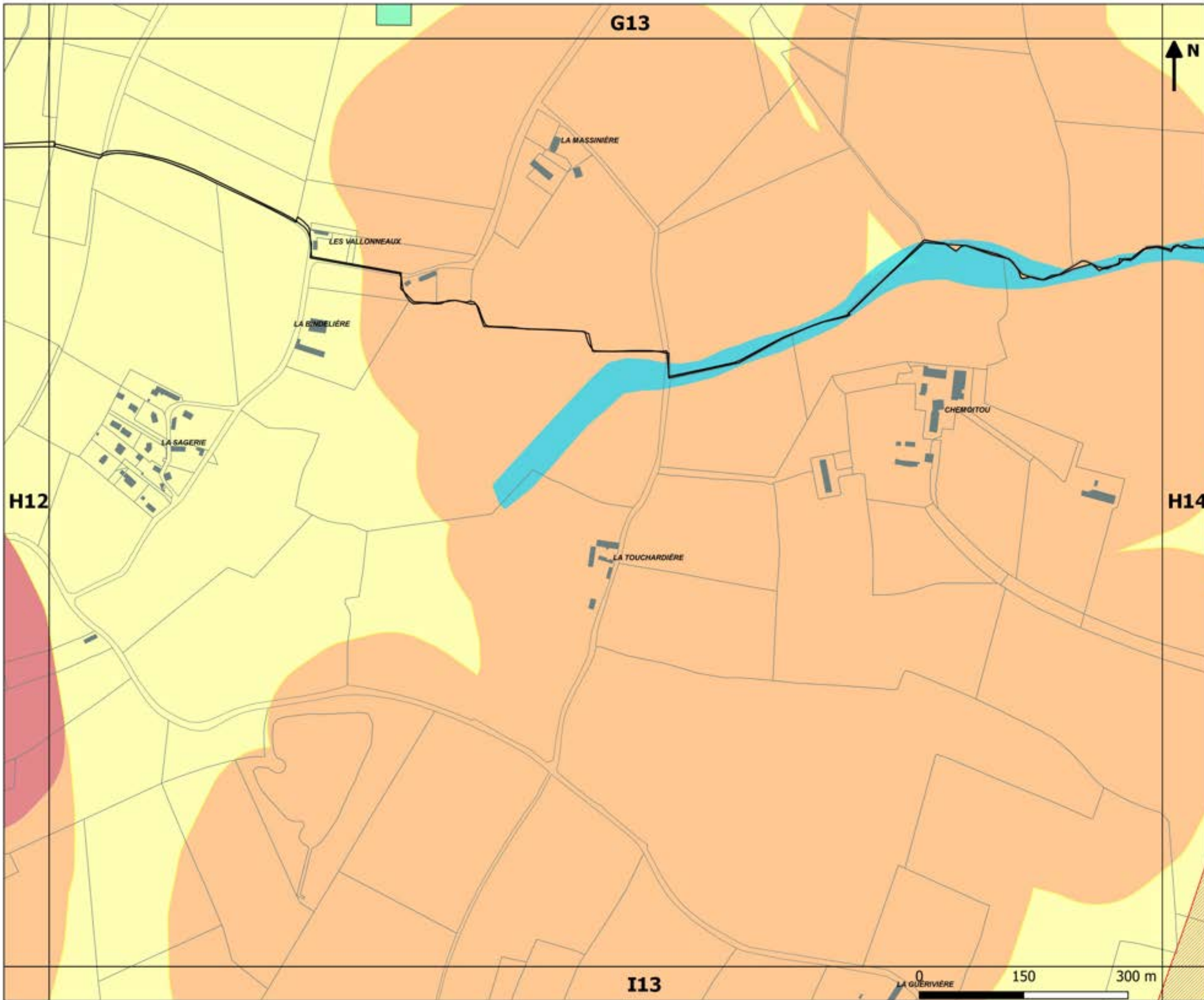
Pièce n°6
Annexes documentaires

6.2 Pièces graphiques

6.2.2 Risques et zones de protection

Département Aménagement & Développement
Service Planification Prospectives





**PLAN LOCAL D'URBANISME
INTERCOMMUNAL**

Approbation : 13.02.2020

Arrêt de projet de la
Révision n°1 : 13.10.2022

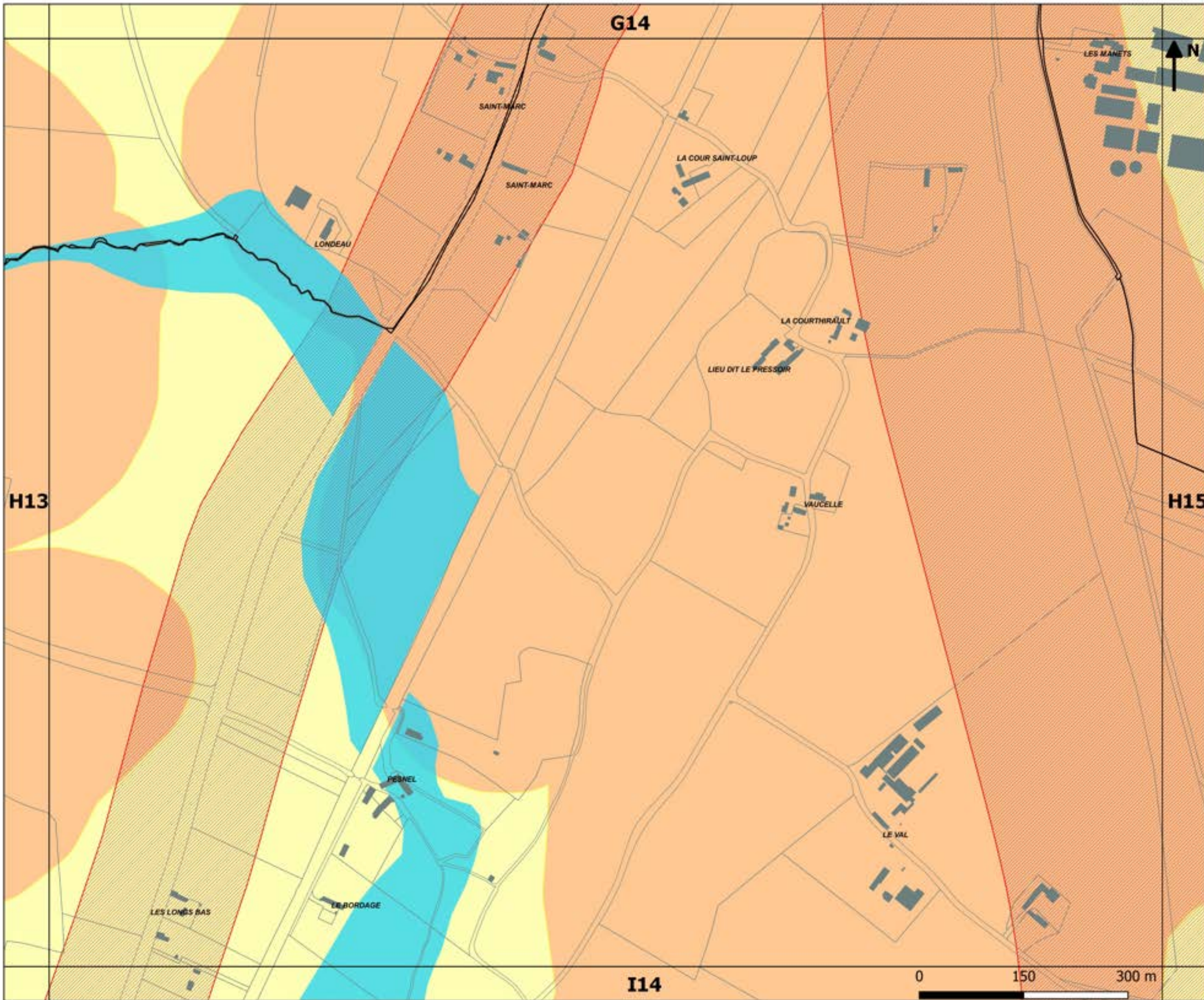
Pièce n°6
Annexes documentaires

6.2 Pièces graphiques

6.2.2 Risques et zones de
protection

Département Aménagement &
Développement
Service Planification Prospectives





**PLAN LOCAL D'URBANISME
INTERCOMMUNAL**

Approbation : 13.02.2020

Arrêt de projet de la
Révision n°1 : 13.10.2022

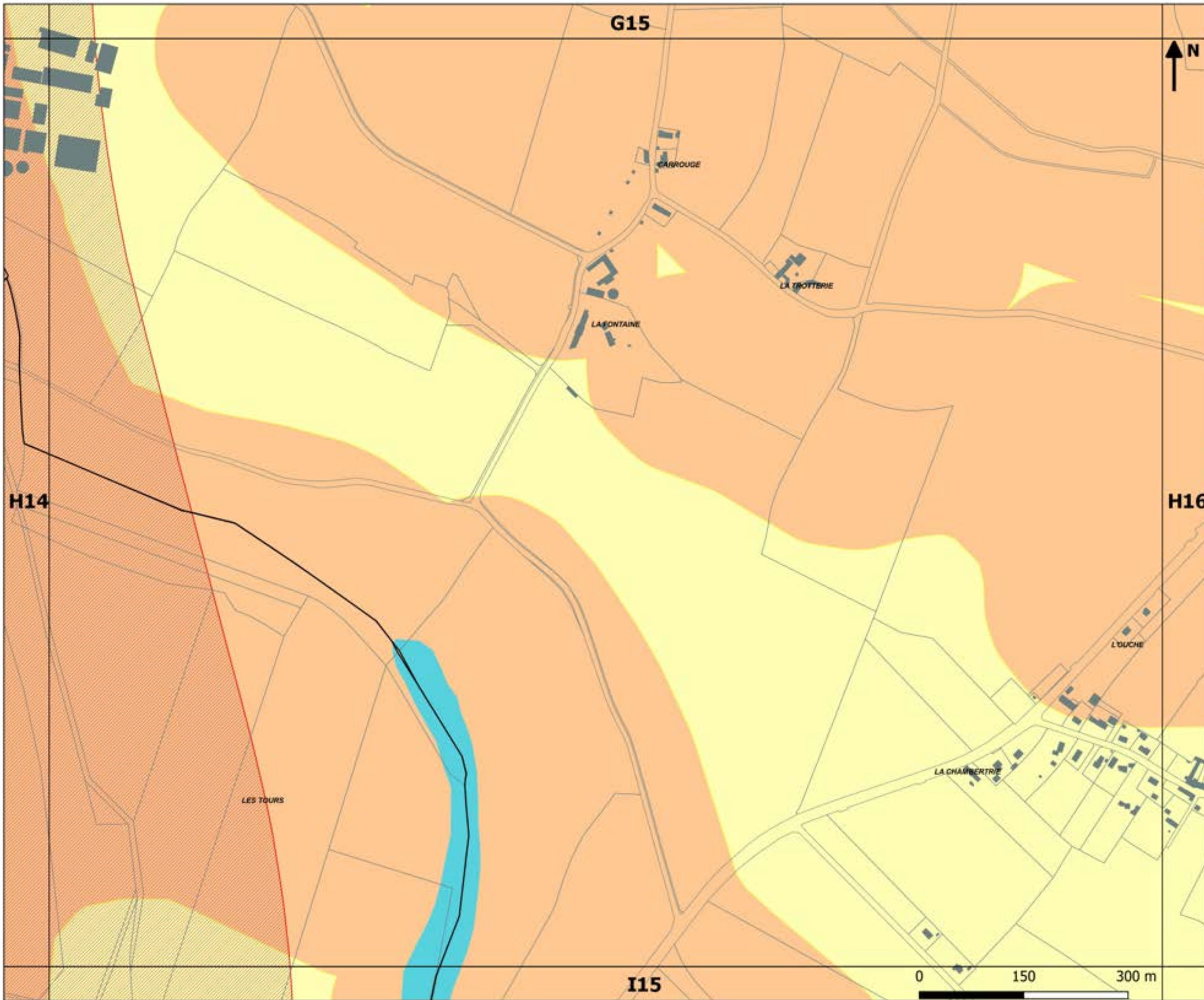
Pièce n°6
Annexes documentaires

6.2 Pièces graphiques

6.2.2 Risques et zones de
protection

Département Aménagement &
Développement
Service Planification Prospectives





PLAN LOCAL D'URBANISME INTERCOMMUNAL

Approbation : 13.02.2020

Arrêt de projet de la Révision n°1 : 13.10.2022

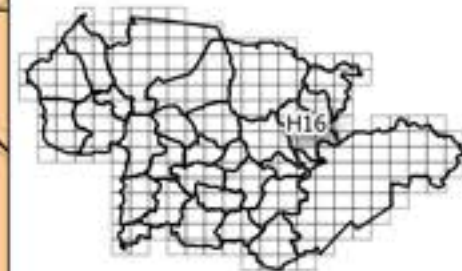
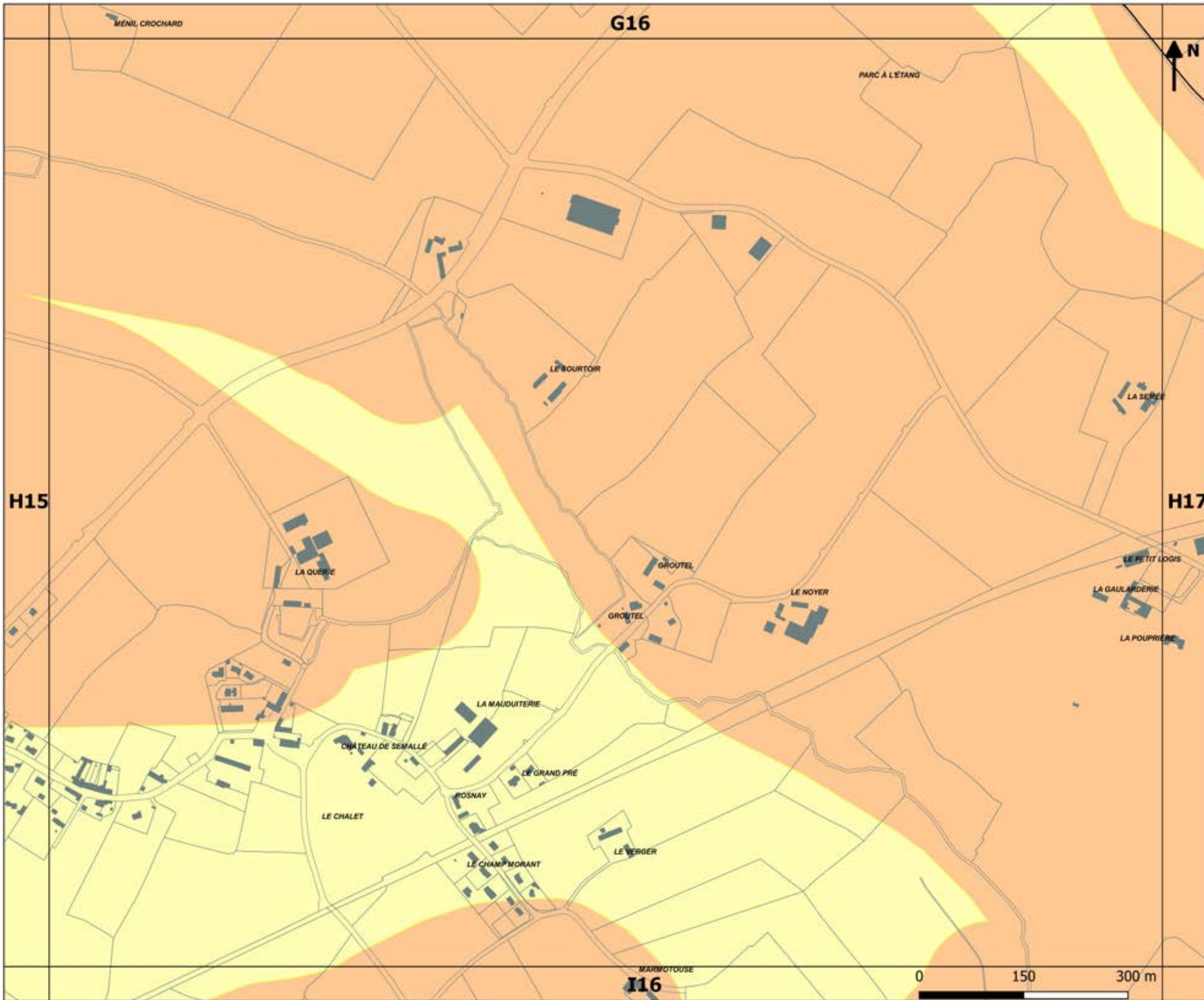
Pièce n°6
Annexes documentaires

6.2 Pièces graphiques

6.2.2 Risques et zones de protection

Département Aménagement & Développement
Service Planification Prospectives





PLAN LOCAL D'URBANISME INTERCOMMUNAL

Approbation : 13.02.2020

Arrêt de projet de la Révision n°1 : 13.10.2022

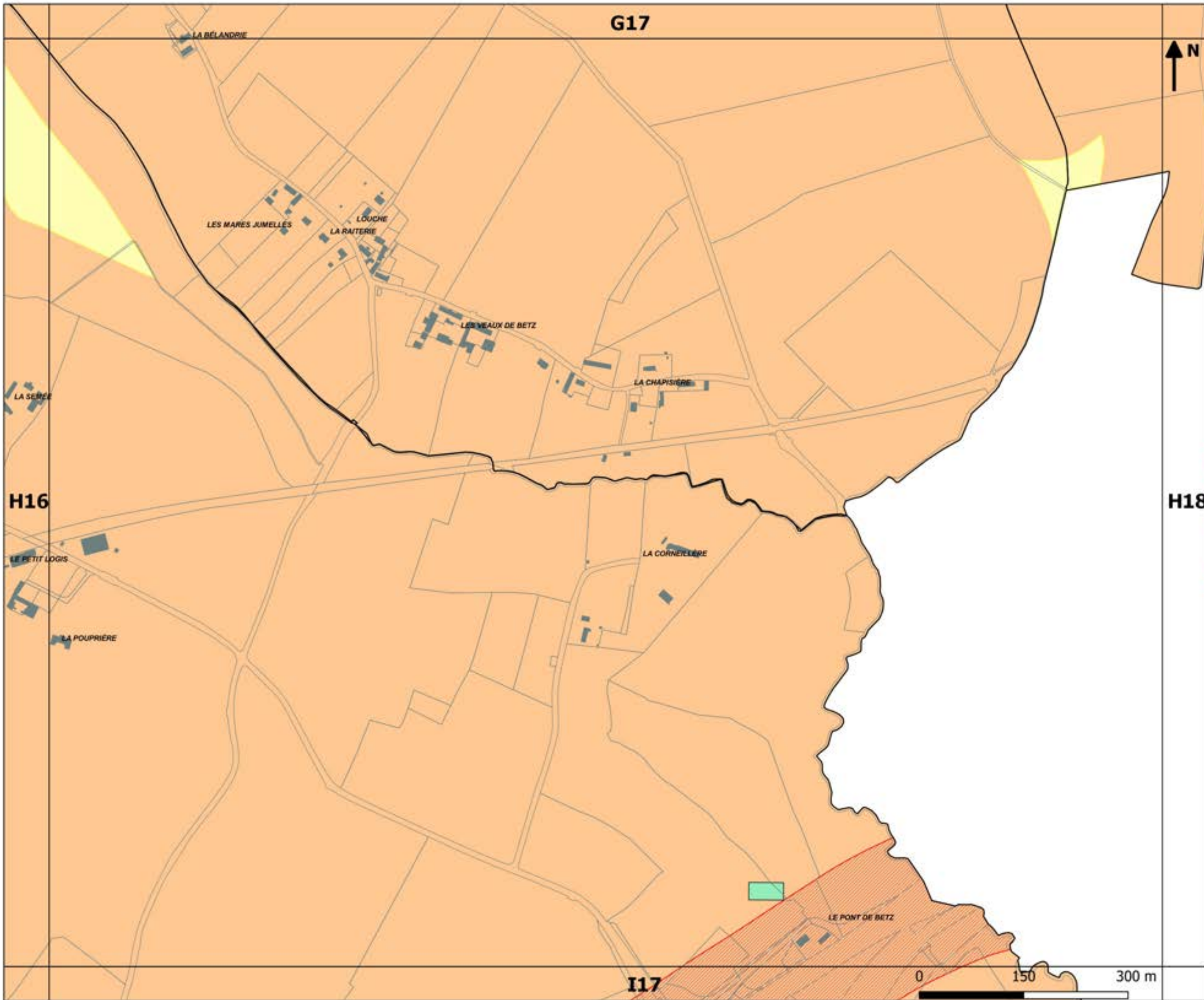
Pièce n°6
Annexes documentaires

6.2 Pièces graphiques

6.2.2 Risques et zones de protection

Département Aménagement & Développement
Service Planification Prospectives





PLAN LOCAL D'URBANISME INTERCOMMUNAL

Approbation : 13.02.2020

Arrêt de projet de la Révision n°1 : 13.10.2022

Pièce n°6
Annexes documentaires

6.2 Pièces graphiques

6.2.2 Risques et zones de protection

Département Aménagement & Développement
Service Planification Prospectives



G18

LA GULLANDIÈRE



**PLAN LOCAL D'URBANISME
INTERCOMMUNAL**

Approbation : 13.02.2020

Arrêt de projet de la
Révision n°1 : 13.10.2022

Pièce n°6
Annexes documentaires

6.2 Pièces graphiques

6.2.2 Risques et zones de
protection

H17

I18

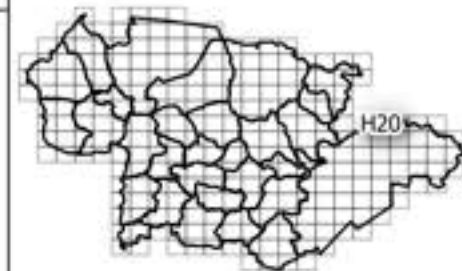
0 150 300 m



Département Aménagement &
Développement
Service Planification Prospectives

CUA Communauté
Urbaine
d'Alençon

H18



**PLAN LOCAL D'URBANISME
INTERCOMMUNAL**

Approbation : 13.02.2020

Arrêt de projet de la
Révision n°1 : 13.10.2022

Pièce n°6
Annexes documentaires

6.2 Pièces graphiques

6.2.2 Risques et zones de
protection

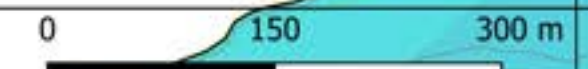
Département Aménagement &
Développement
Service Planification Prospectives



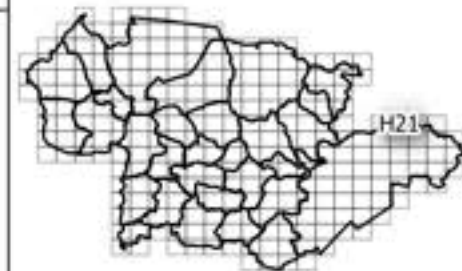
H19

H21

I20



H20



**PLAN LOCAL D'URBANISME
INTERCOMMUNAL**

Approbation : 13.02.2020

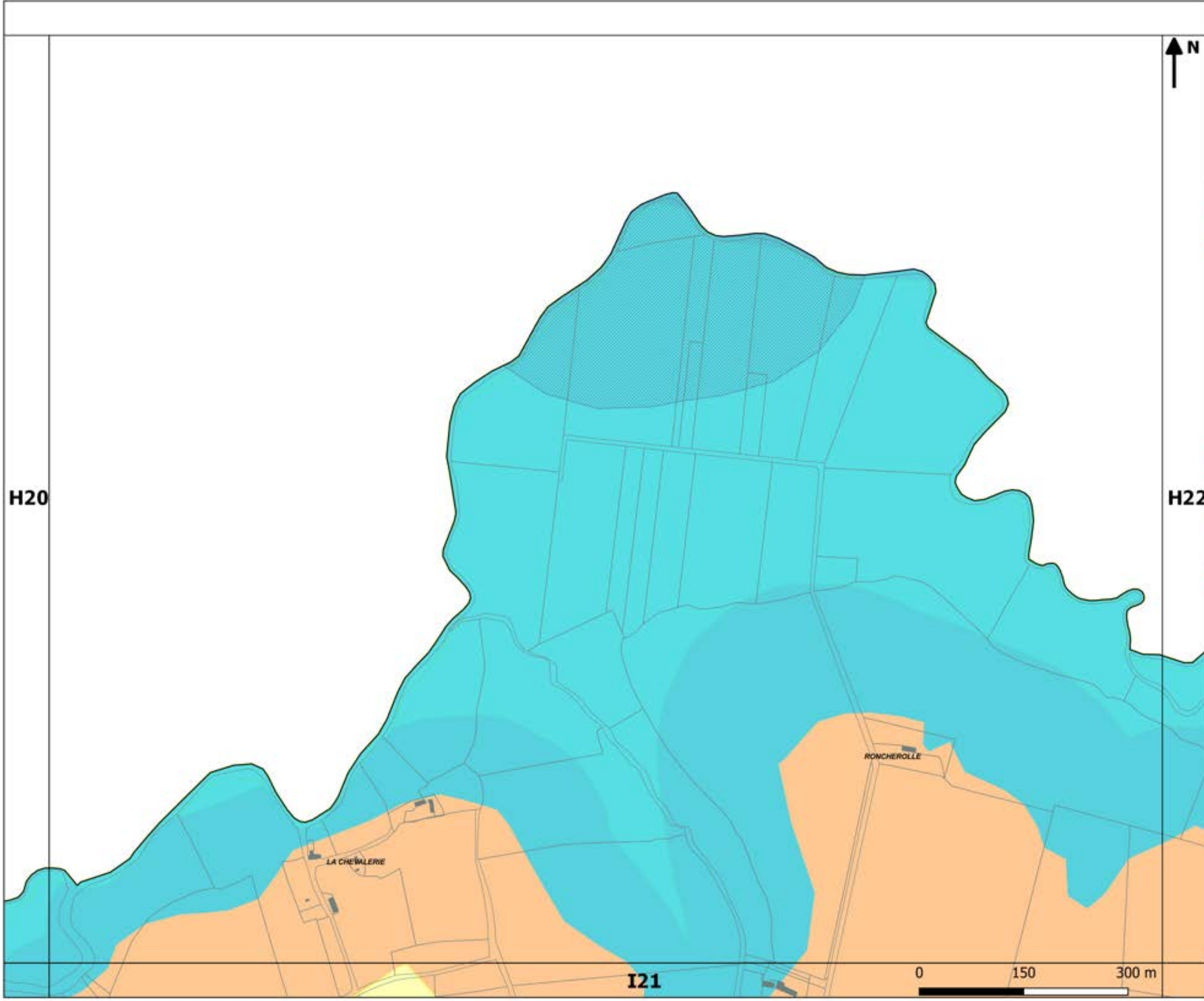
Arrêt de projet de la
Révision n°1 : 13.10.2022

Pièce n°6
Annexes documentaires

6.2 Pièces graphiques

6.2.2 Risques et zones de
protection

Département Aménagement &
Développement
Service Planification Prospectives

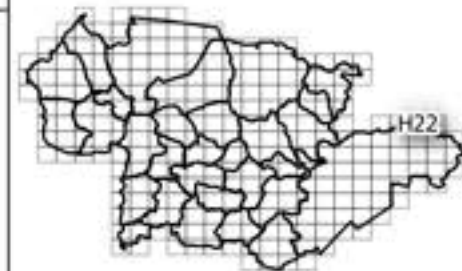


H20

H22

I21

H21



**PLAN LOCAL D'URBANISME
INTERCOMMUNAL**

Approbation : 13.02.2020

Arrêt de projet de la
Révision n°1 : 13.10.2022

- Pièce n°6
- Annexes documentaires
- 6.2 Pièces graphiques
- 6.2.2 Risques et zones de protection

H21

H23

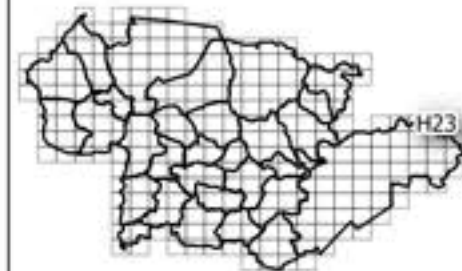
I22



Département Aménagement &
Développement
Service Planification Prospectives



H22



**PLAN LOCAL D'URBANISME
INTERCOMMUNAL**

Approbation : 13.02.2020

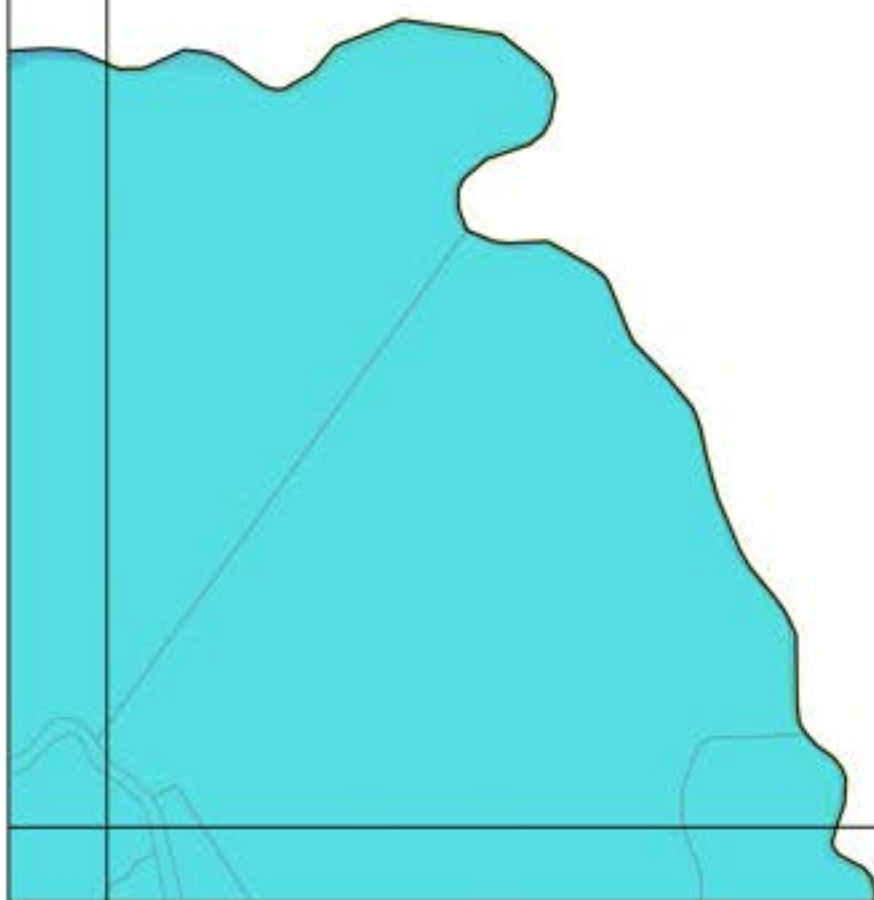
Arrêt de projet de la
Révision n°1 : 13.10.2022

Pièce n°6
Annexes documentaires


6.2 Pièces graphiques

6.2.2 Risques et zones de
protection

H22



I23

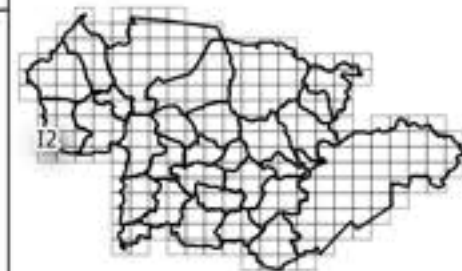


Département Aménagement &
Développement
Service Planification Prospectives



H23

H2
LE BUISSON



**PLAN LOCAL D'URBANISME
INTERCOMMUNAL**

Approbation : 13.02.2020

Arrêt de projet de la
Révision n°1 : 13.10.2022

Pièce n°6
Annexes documentaires

6.2 Pièces graphiques

6.2.2 Risques et zones de
protection

BOIS DE LA LACELLE

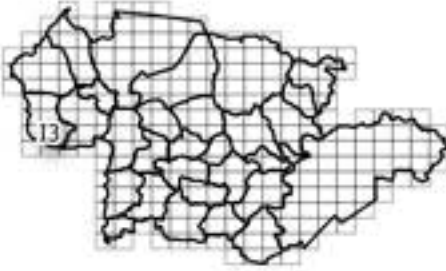
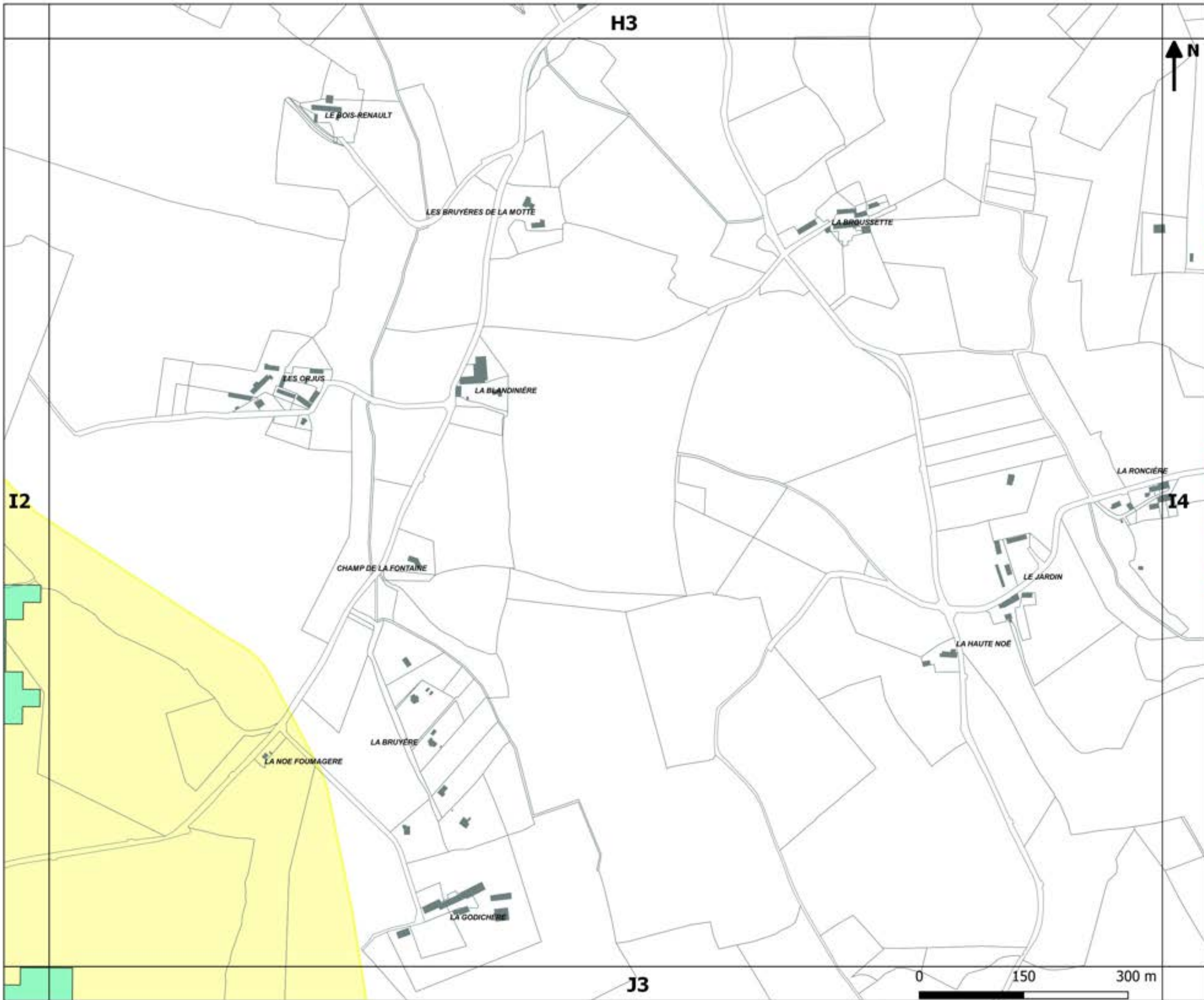
I3

J2

0 150 300 m

Département Aménagement &
Développement
Service Planification Prospectives





**PLAN LOCAL D'URBANISME
INTERCOMMUNAL**

Approbation : 13.02.2020


Arrêt de projet de la
Révision n°1 : 13.10.2022

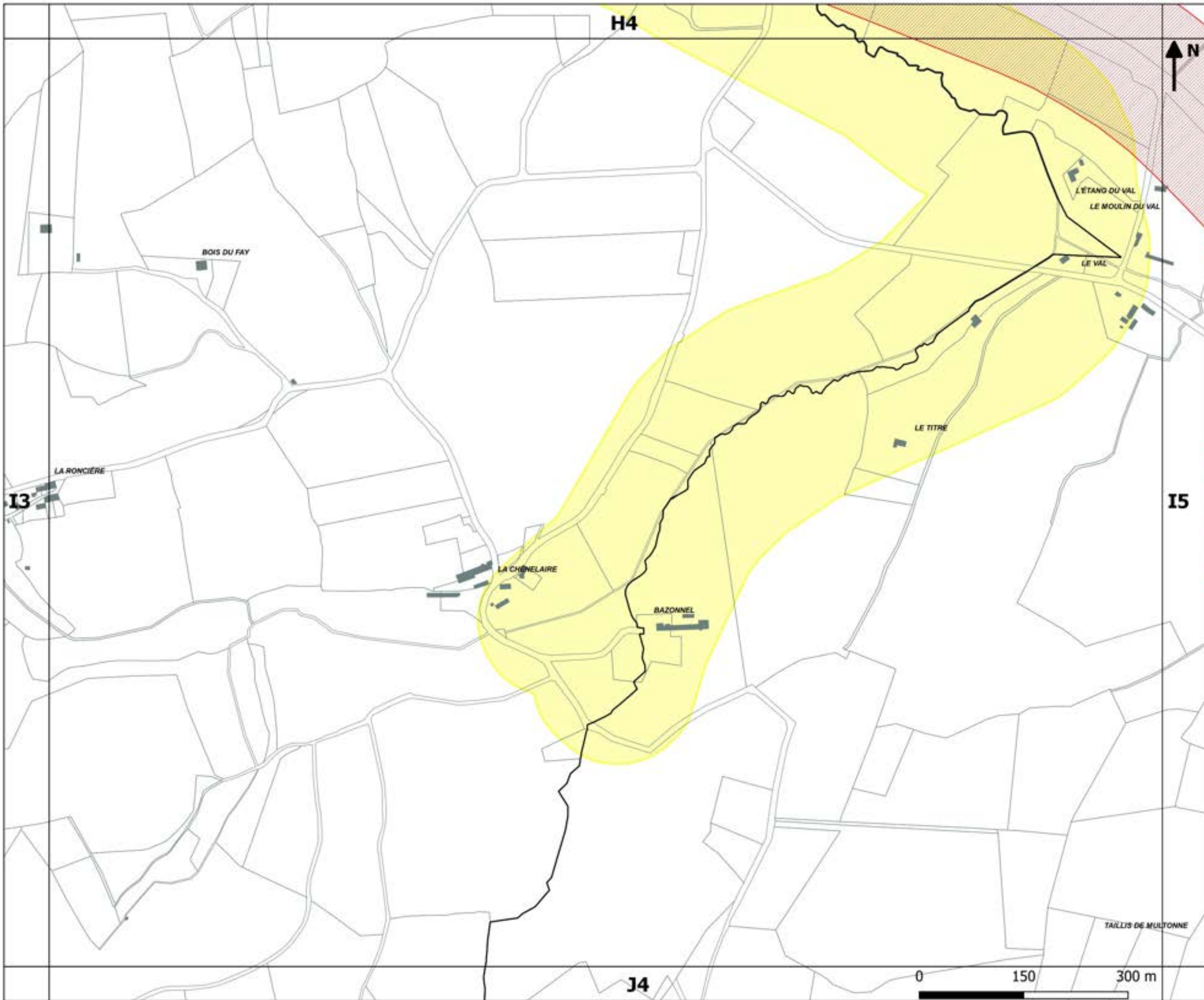
Pièce n°6
Annexes documentaires

6.2 Pièces graphiques

6.2.2 Risques et zones de
protection

Département Aménagement &
Développement
Service Planification Prospectives





PLAN LOCAL D'URBANISME INTERCOMMUNAL

Approbation : 13.02.2020


Arrêt de projet de la Révision n°1 : 13.10.2022

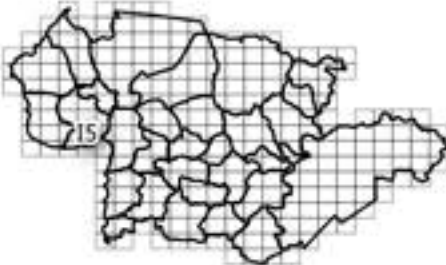
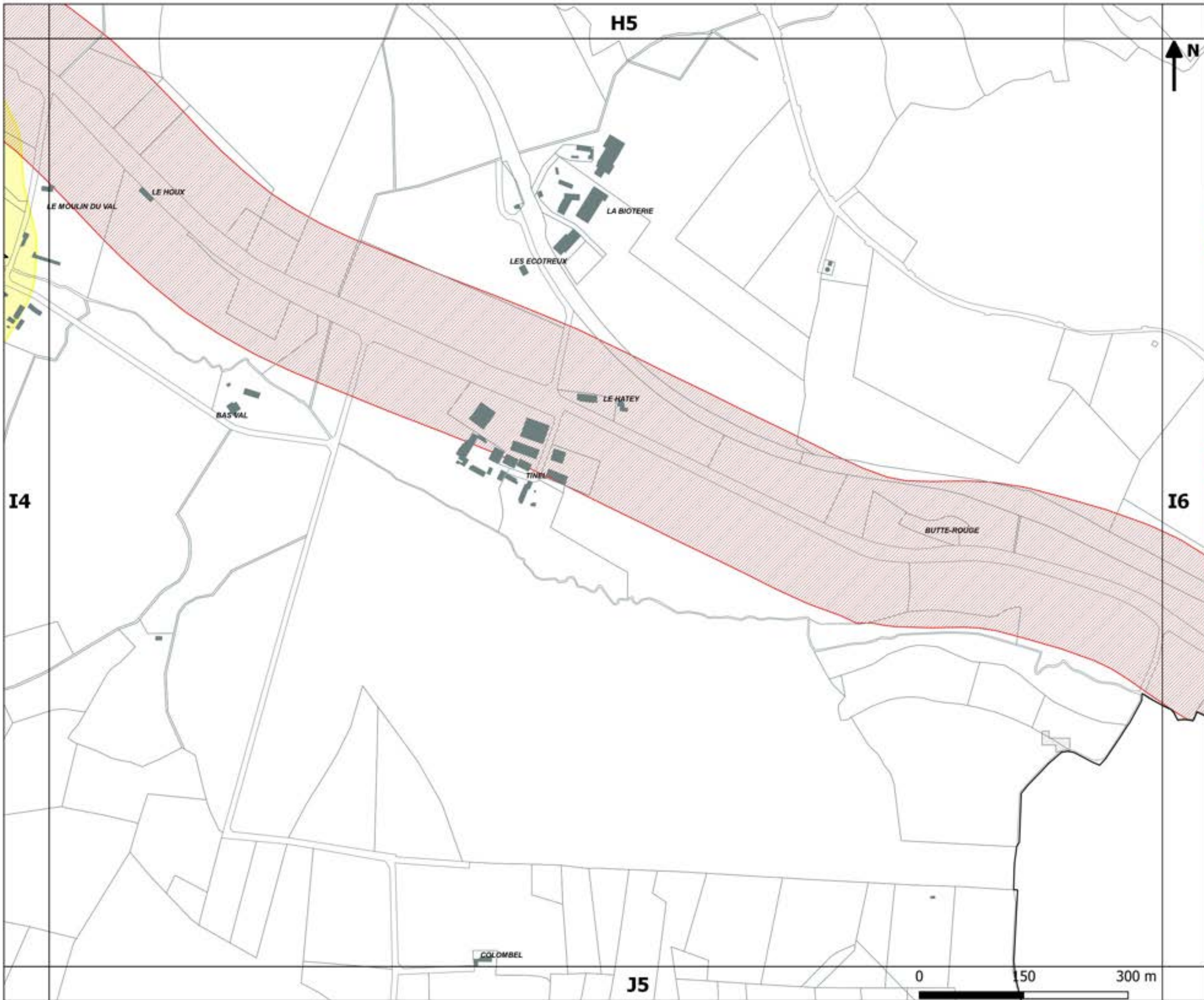
Pièce n°6
Annexes documentaires

6.2 Pièces graphiques

6.2.2 Risques et zones de protection

Département Aménagement & Développement
Service Planification Prospectives





**PLAN LOCAL D'URBANISME
INTERCOMMUNAL**

Approbation : 13.02.2020


Arrêt de projet de la
Révision n°1 : 13.10.2022

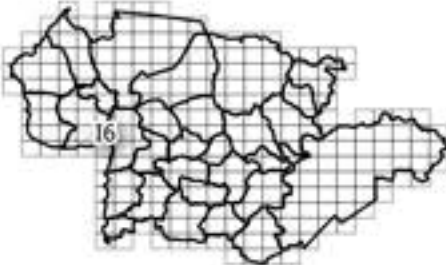
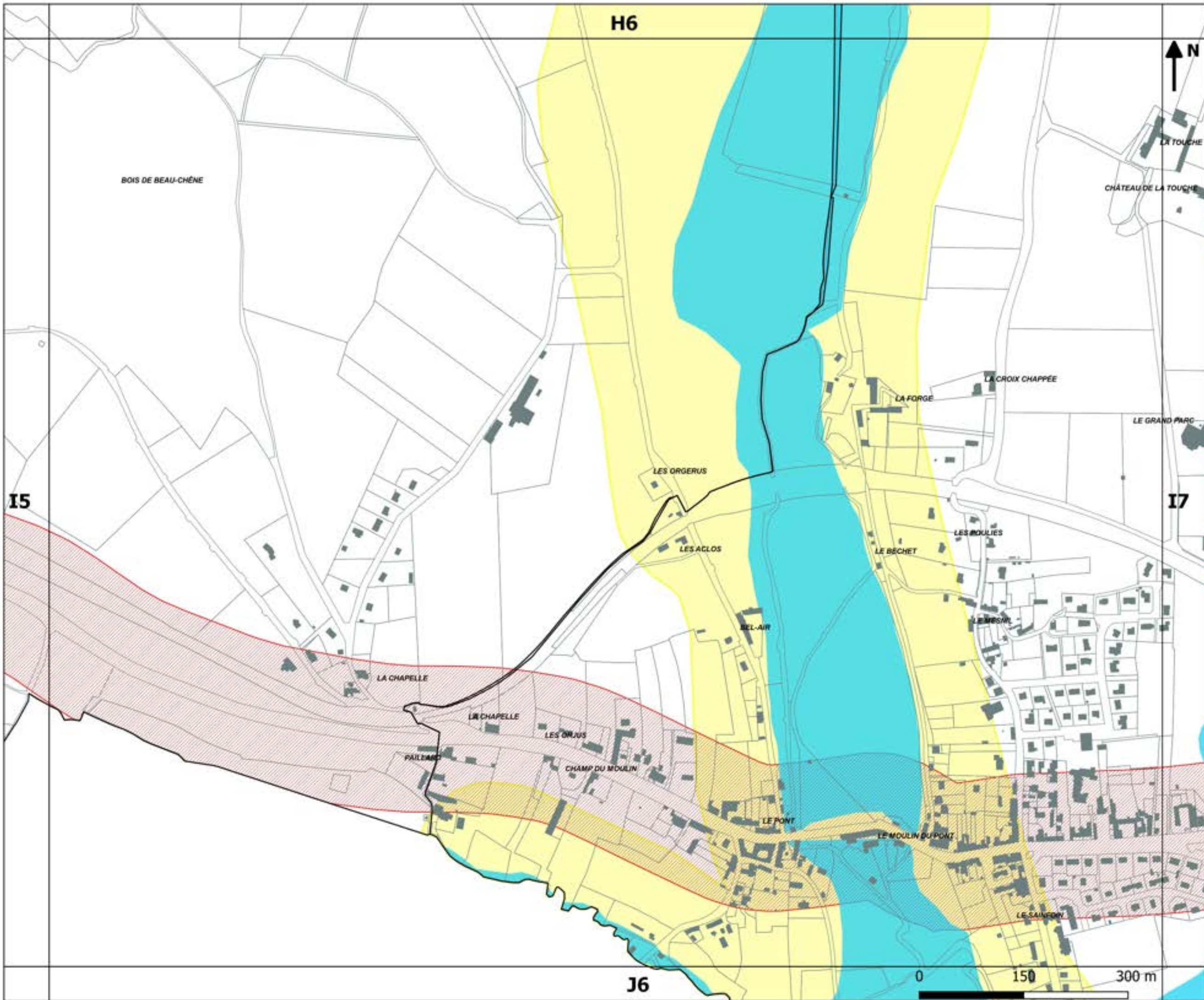
Pièce n°6
Annexes documentaires

6.2 Pièces graphiques

6.2.2 Risques et zones de
protection

Département Aménagement &
Développement
Service Planification Prospectives





PLAN LOCAL D'URBANISME INTERCOMMUNAL

Approbation : 13.02.2020

Arrêt de projet de la Révision n°1 : 13.10.2022

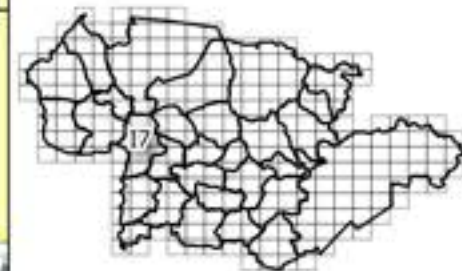
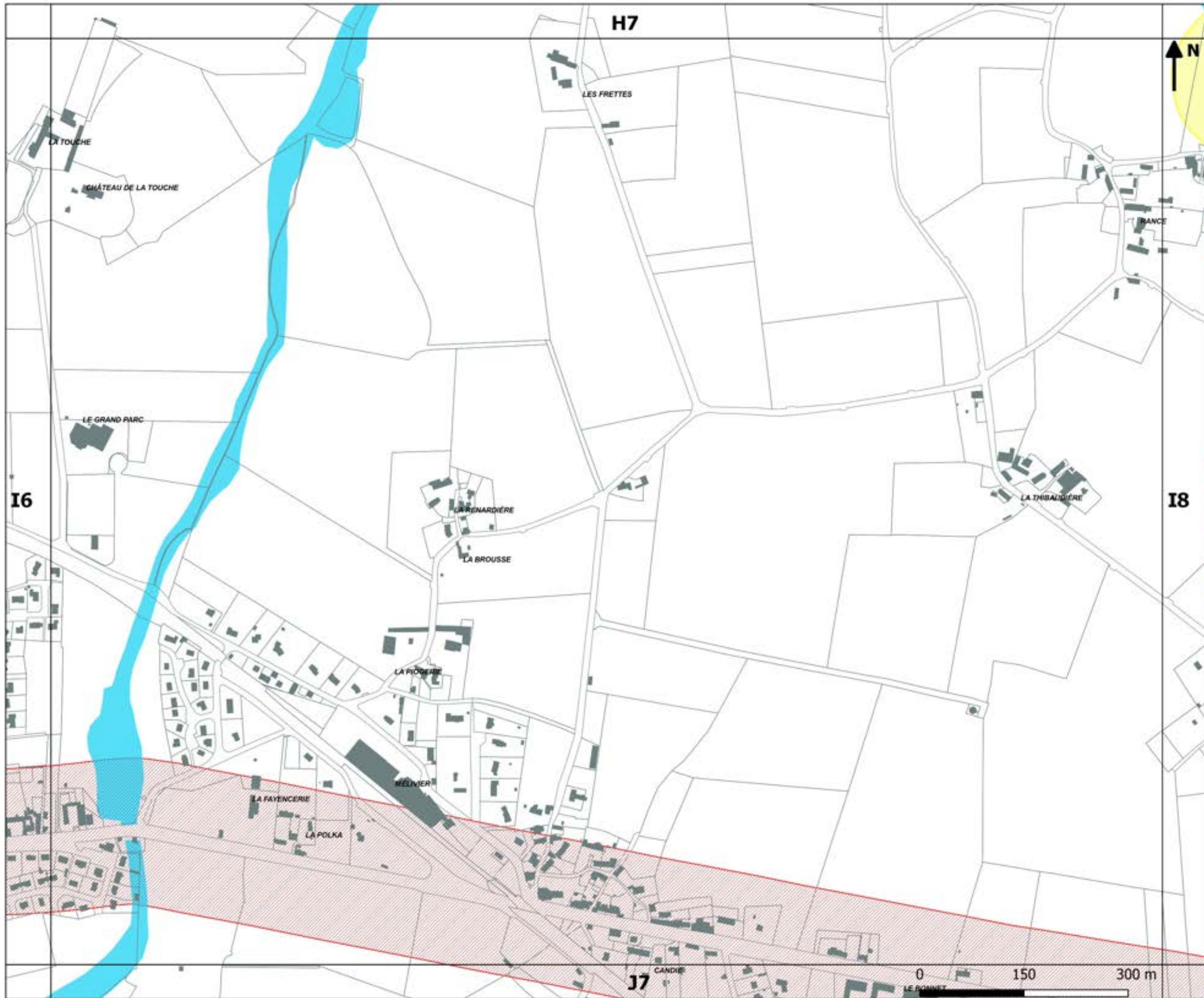
Pièce n°6
Annexes documentaires

6.2 Pièces graphiques

6.2.2 Risques et zones de protection

Département Aménagement & Développement
Service Planification Prospectives





PLAN LOCAL D'URBANISME INTERCOMMUNAL

Approbation : 13.02.2020

Arrêt de projet de la Révision n°1 : 13.10.2022

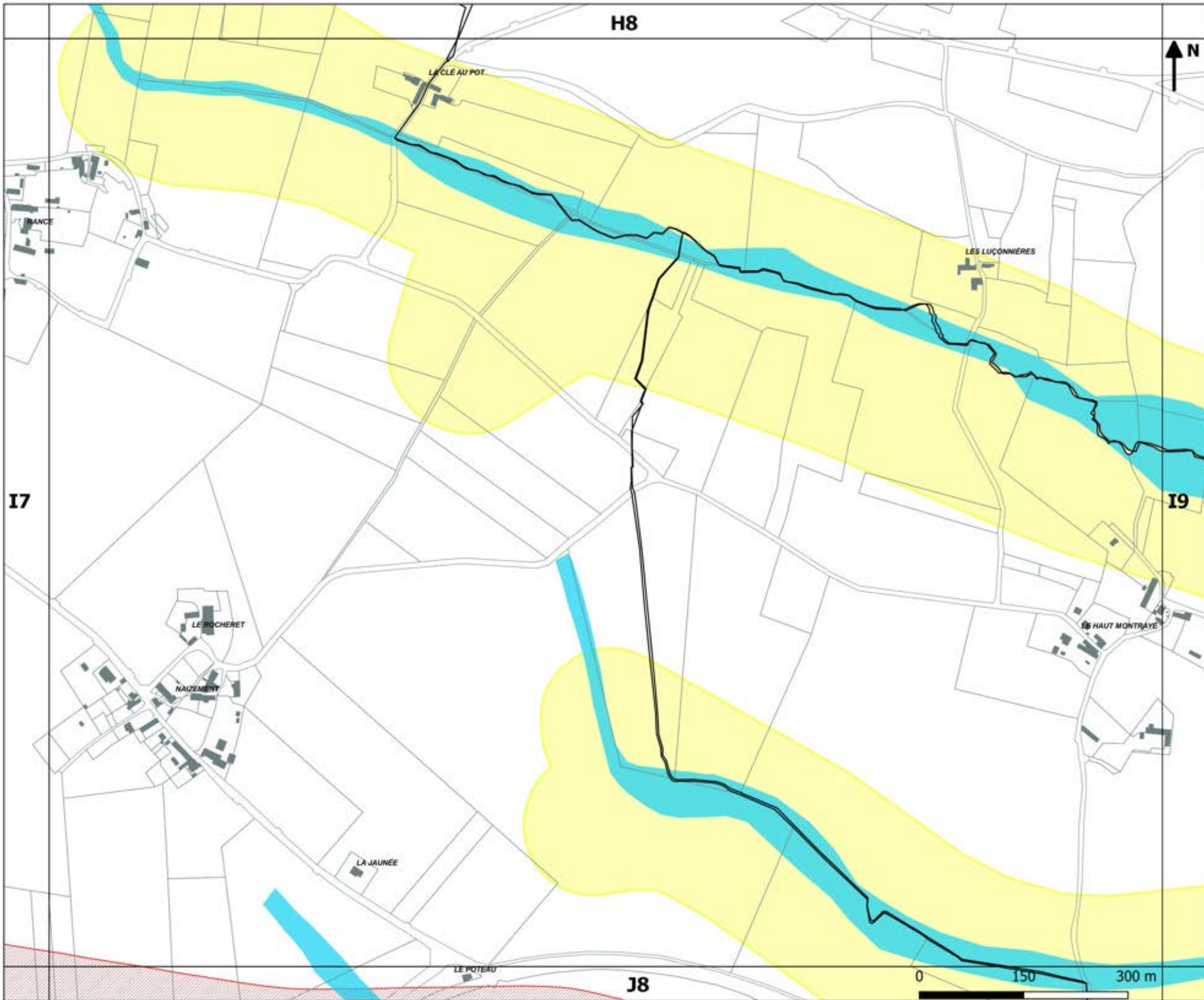
Pièce n°6
Annexes documentaires

6.2 Pièces graphiques

6.2.2 Risques et zones de protection

Département Aménagement & Développement
Service Planification Prospectives





PLAN LOCAL D'URBANISME INTERCOMMUNAL

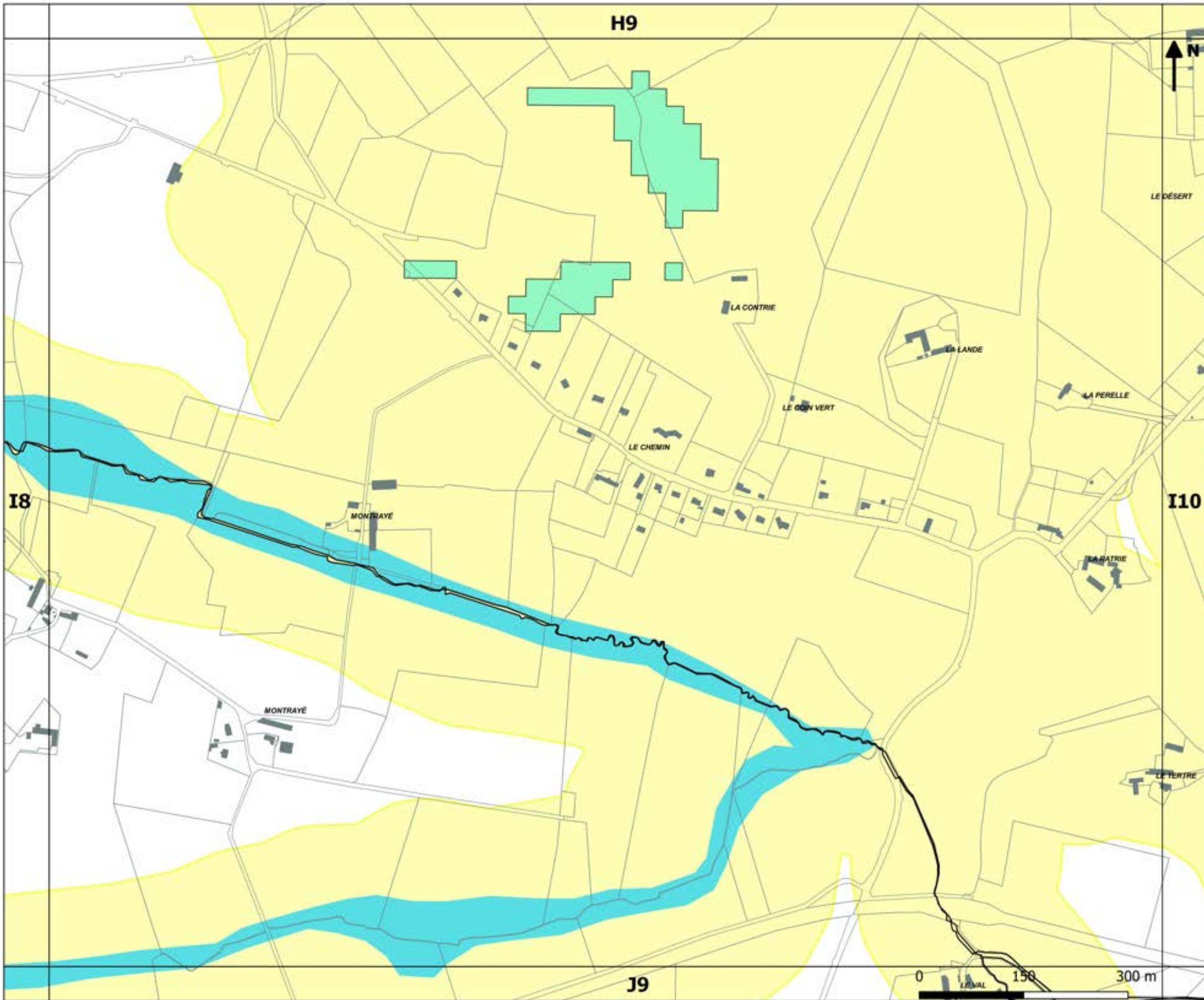
Approbation : 13.02.2020

Arrêt de projet de la Révision n°1 : 13.10.2022

Pièce n°6
Annexes documentaires
6.2 Pièces graphiques
6.2.2 Risques et zones de protection

Département Aménagement & Développement
Service Planification Prospectives





PLAN LOCAL D'URBANISME INTERCOMMUNAL

Approbation : 13.02.2020

Arrêt de projet de la Révision n°1 : 13.10.2022

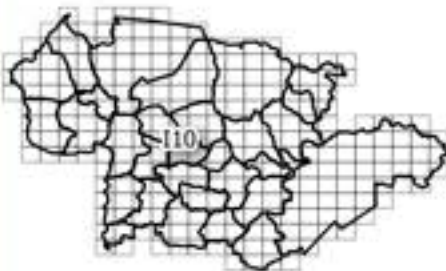
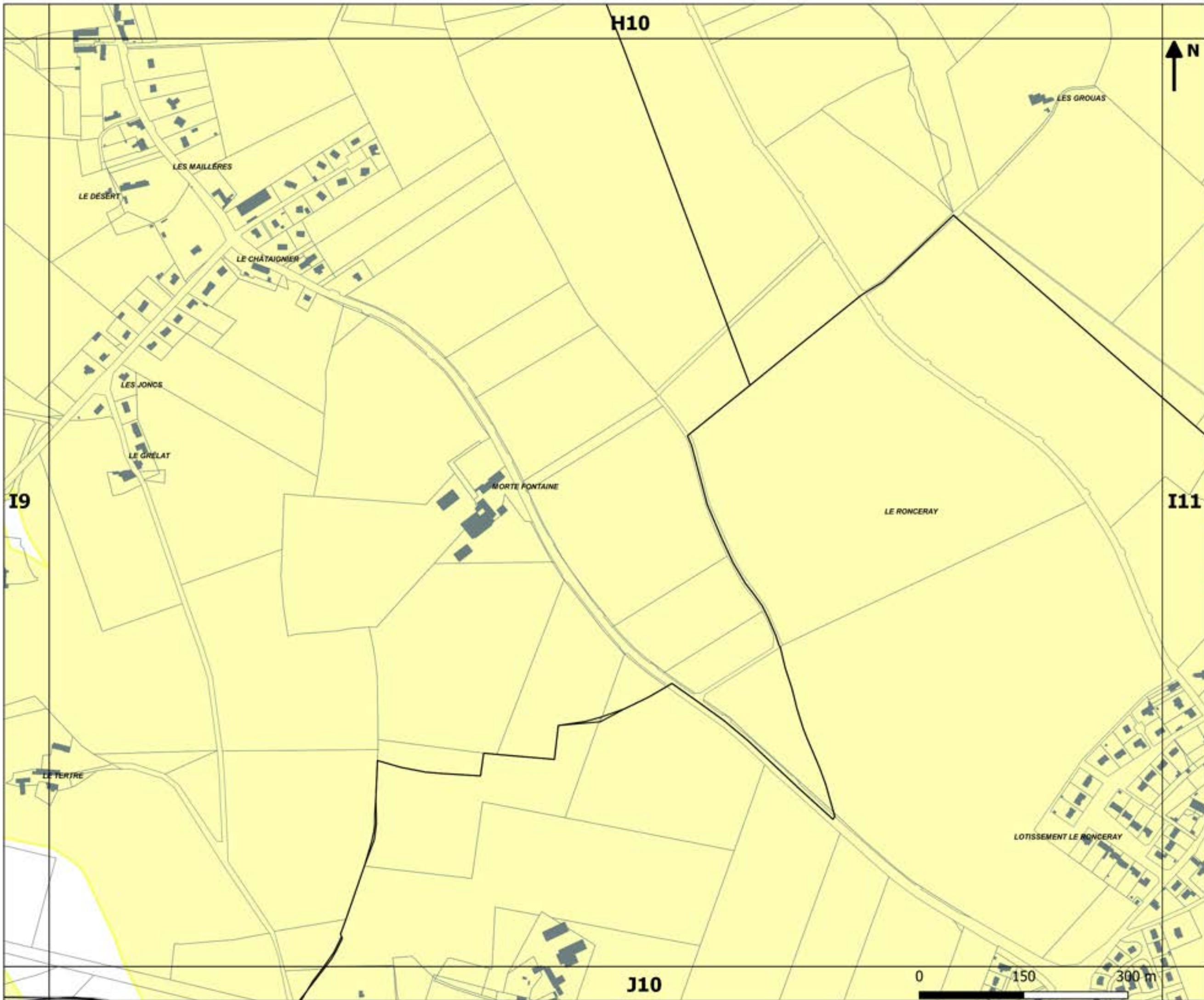
Pièce n°6
Annexes documentaires

6.2 Pièces graphiques

6.2.2 Risques et zones de protection

Département Aménagement & Développement
Service Planification Prospectives





**PLAN LOCAL D'URBANISME
INTERCOMMUNAL**

Approbation : 13.02.2020

Arrêt de projet de la
Révision n°1 : 13.10.2022

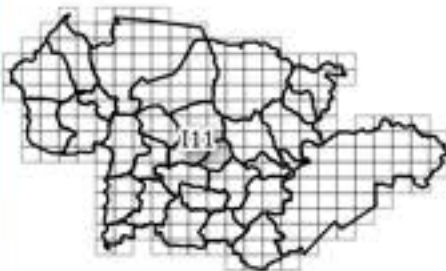
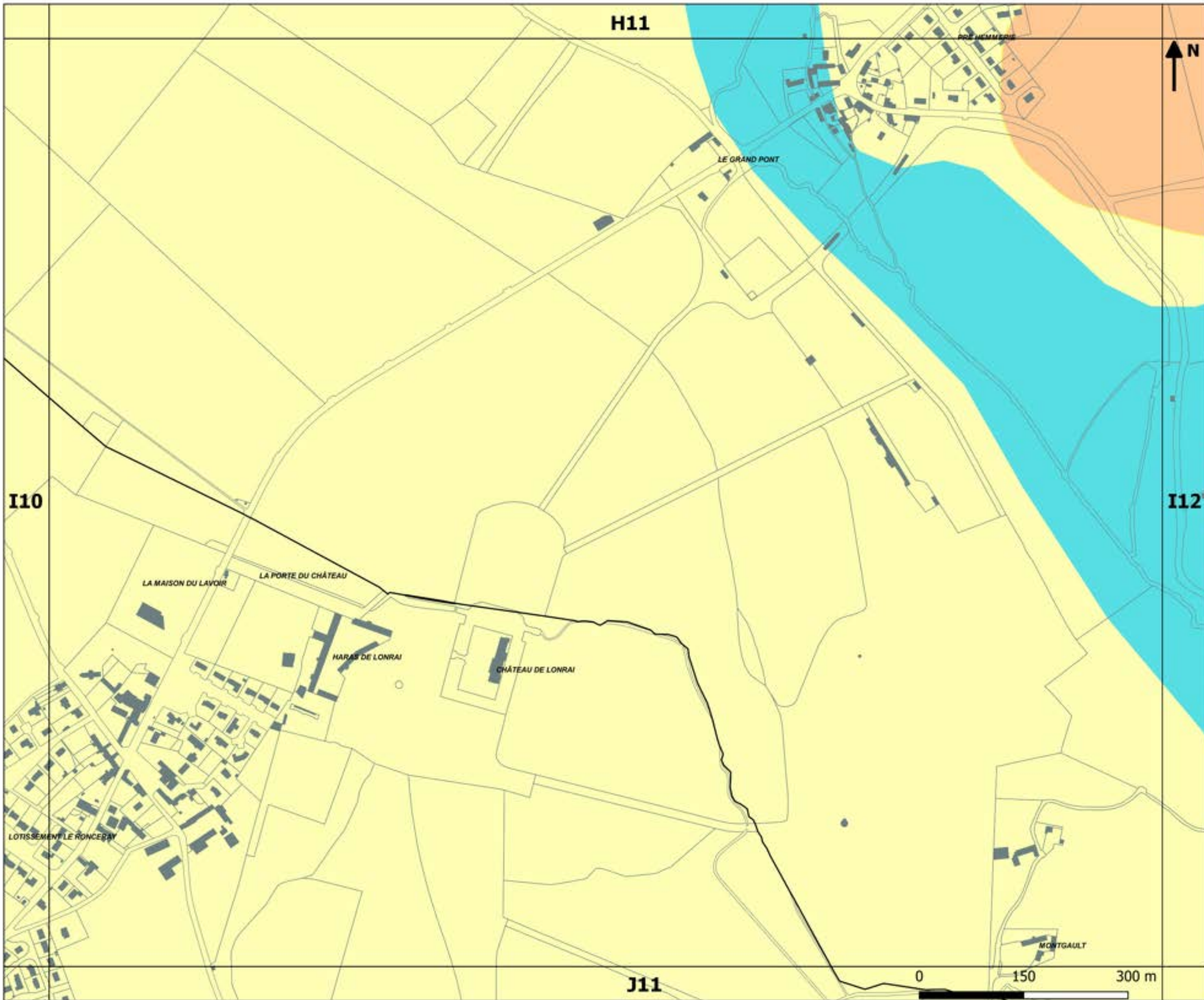
Pièce n°6
Annexes documentaires

6.2 Pièces graphiques

6.2.2 Risques et zones de
protection

Département Aménagement &
Développement
Service Planification Prospectives





**PLAN LOCAL D'URBANISME
INTERCOMMUNAL**

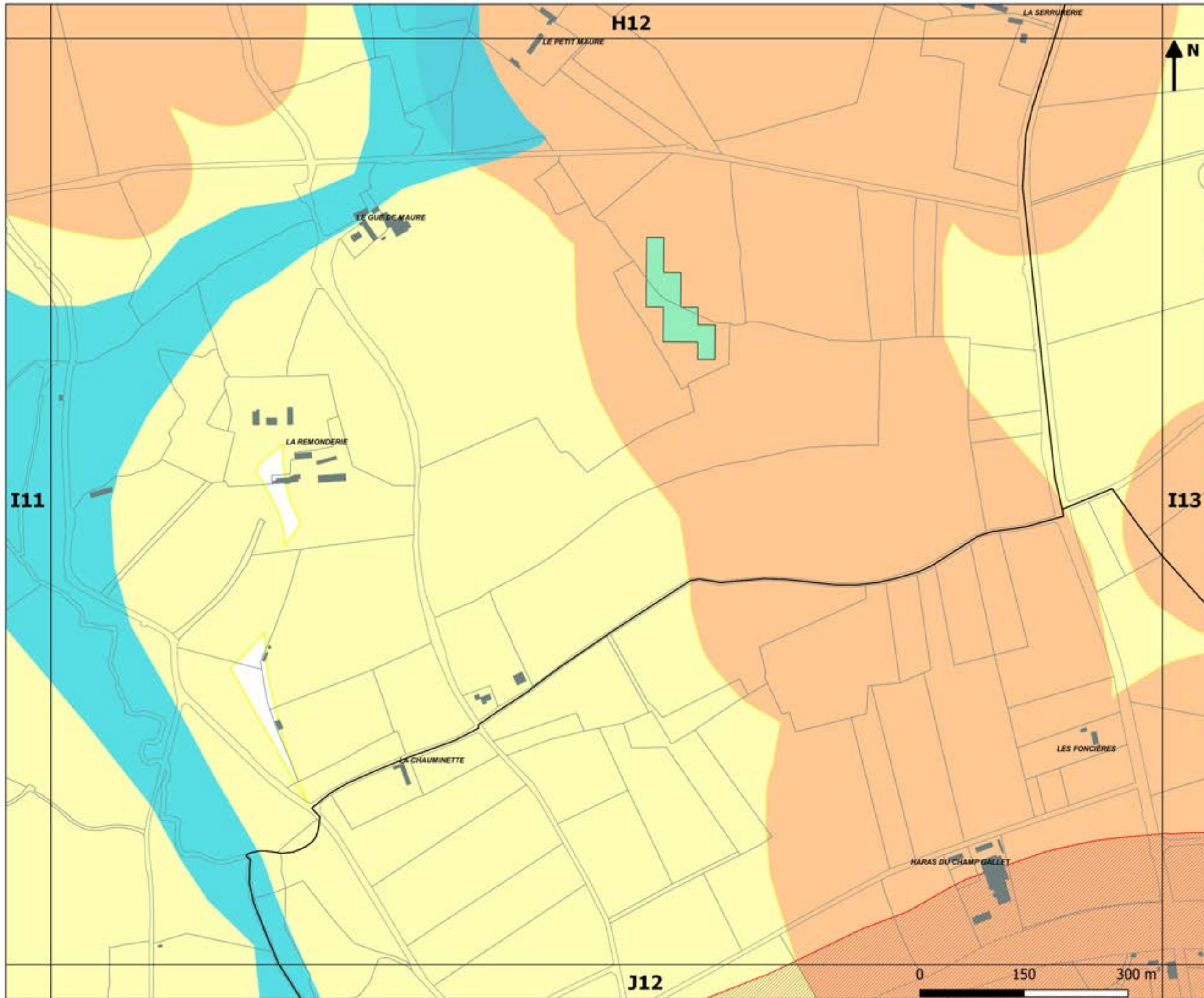
Approbation : 13.02.2020

Arrêt de projet de la
Révision n°1 : 13.10.2022

- Pièce n°6
- Annexes documentaires
- 6.2 Pièces graphiques
- 6.2.2 Risques et zones de protection

Département Aménagement &
Développement
Service Planification Prospectives





PLAN LOCAL D'URBANISME INTERCOMMUNAL

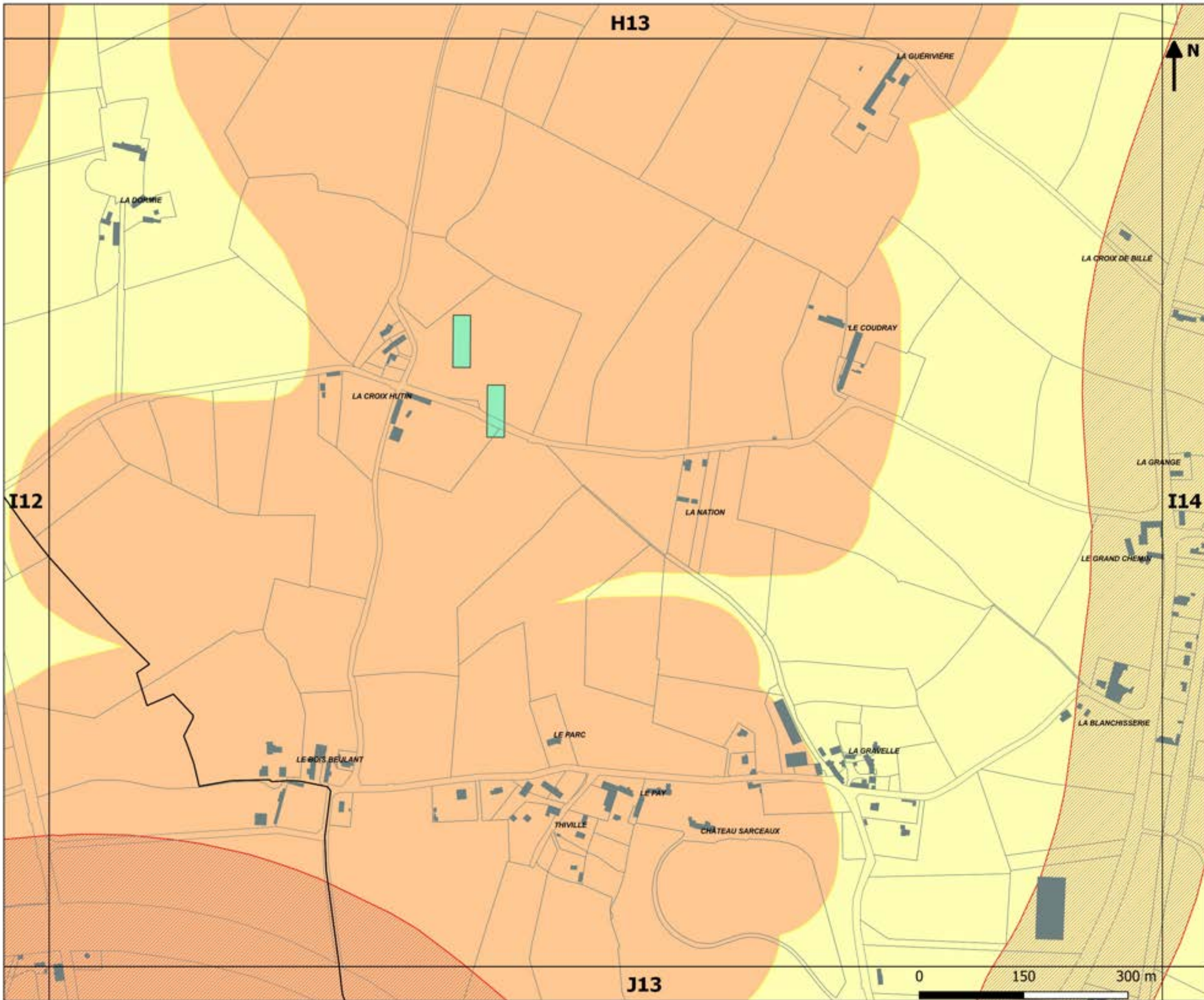
Approbation : 13.02.2020

Arrêt de projet de la Révision n°1 : 13.10.2022

Pièce n°6
Annexes documentaires
6.2 Pièces graphiques
6.2.2 Risques et zones de protection

Département Aménagement & Développement
Service Planification Prospectives





**PLAN LOCAL D'URBANISME
INTERCOMMUNAL**

Approbation : 13.02.2020

Arrêt de projet de la
Révision n°1 : 13.10.2022

Pièce n°6
Annexes documentaires

6.2 Pièces graphiques

6.2.2 Risques et zones de
protection

Département Aménagement &
Développement
Service Planification Prospectives





PLAN LOCAL D'URBANISME INTERCOMMUNAL

Approbation : 13.02.2020

Arrêt de projet de la Révision n°1 : 13.10.2022

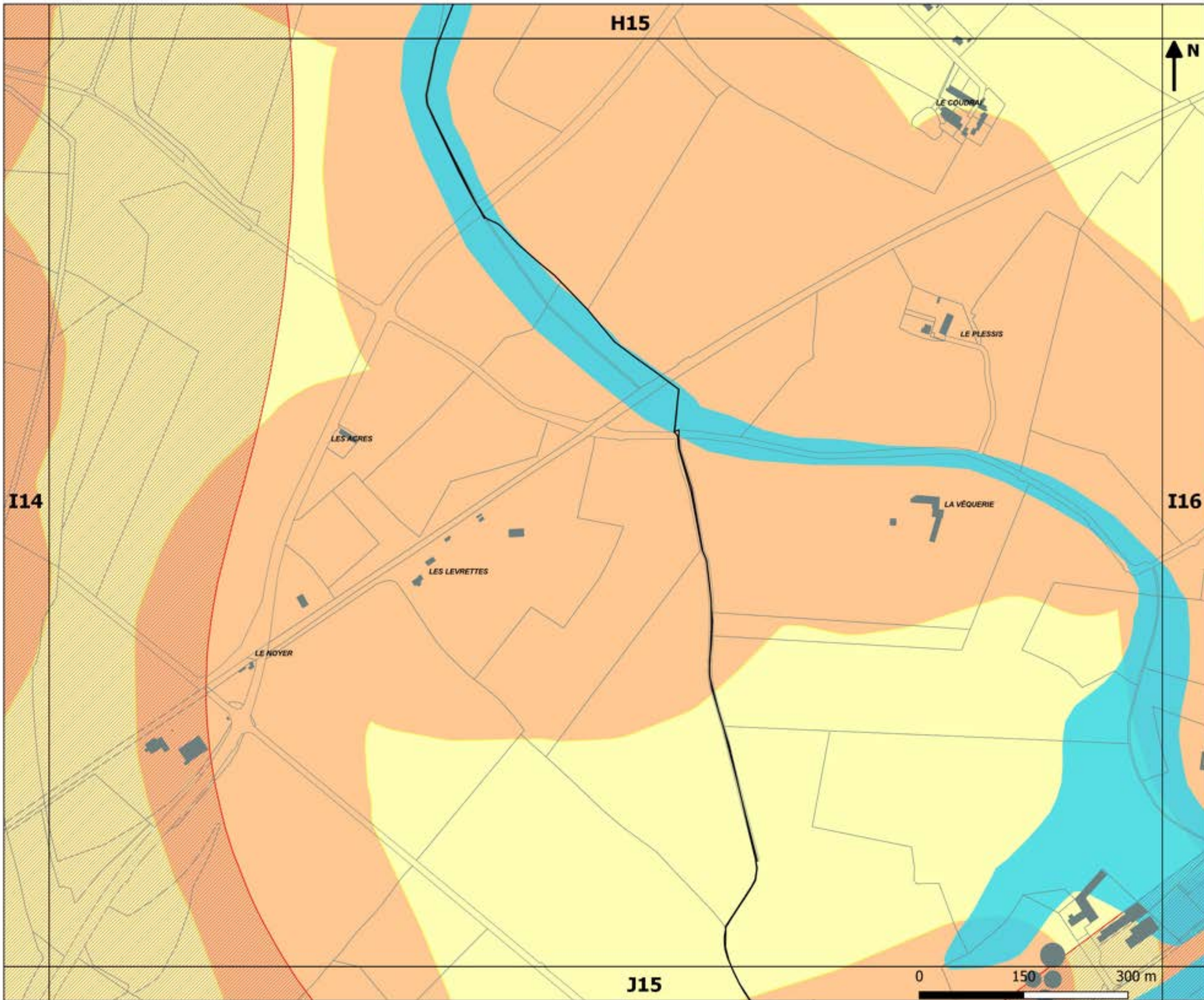
Pièce n°6
Annexes documentaires

6.2 Pièces graphiques

6.2.2 Risques et zones de protection

Département Aménagement & Développement
Service Planification Prospectives





PLAN LOCAL D'URBANISME INTERCOMMUNAL

Approbation : 13.02.2020

Arrêt de projet de la Révision n°1 : 13.10.2022

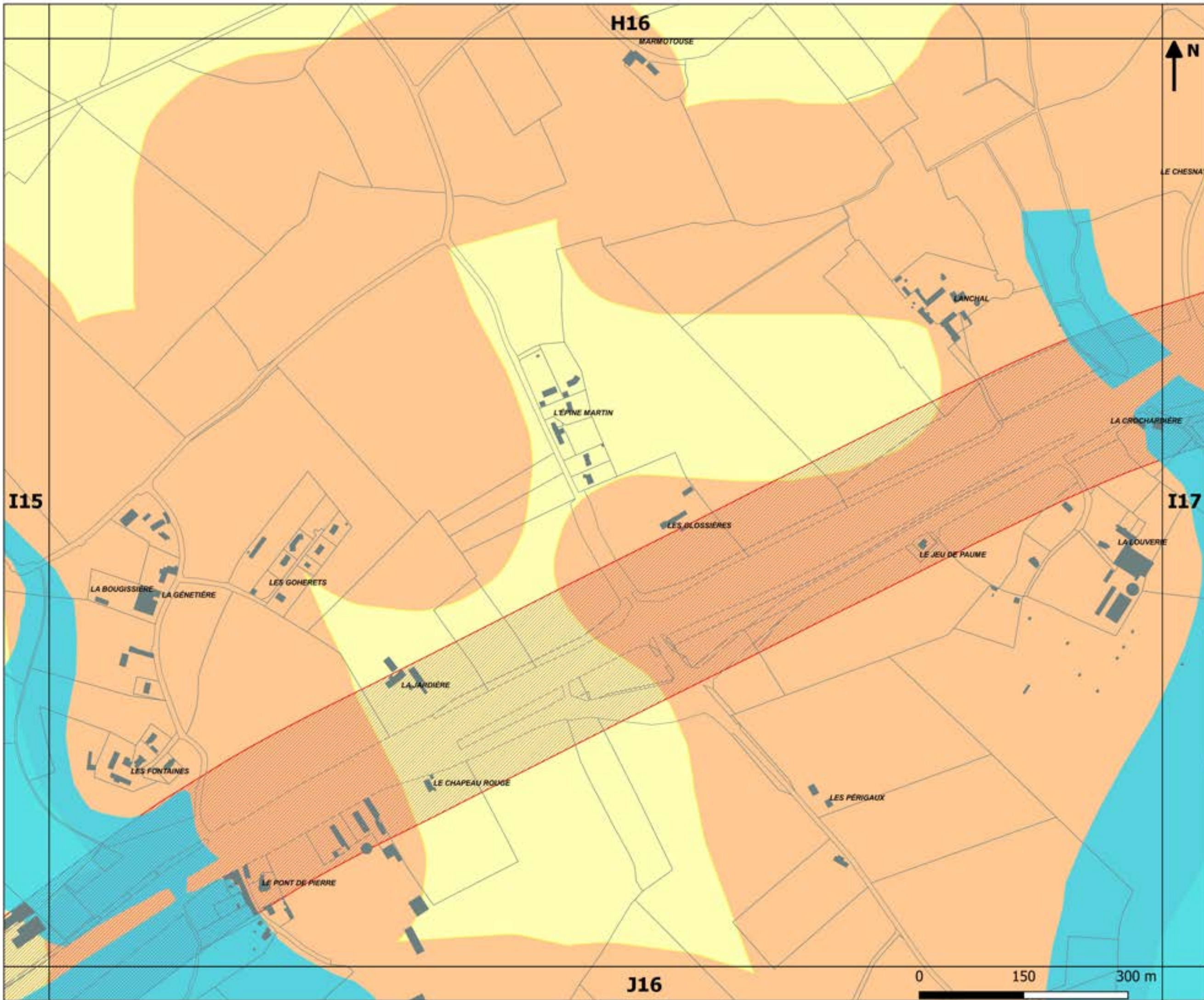
Pièce n°6
Annexes documentaires

6.2 Pièces graphiques

6.2.2 Risques et zones de protection

Département Aménagement & Développement
Service Planification Prospectives





**PLAN LOCAL D'URBANISME
INTERCOMMUNAL**

Approbation : 13.02.2020

Arrêt de projet de la
Révision n°1 : 13.10.2022

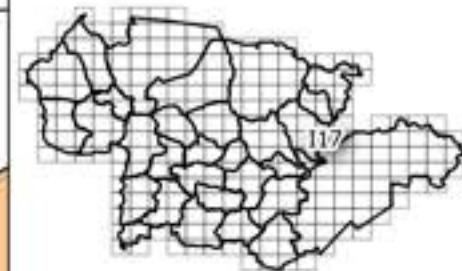
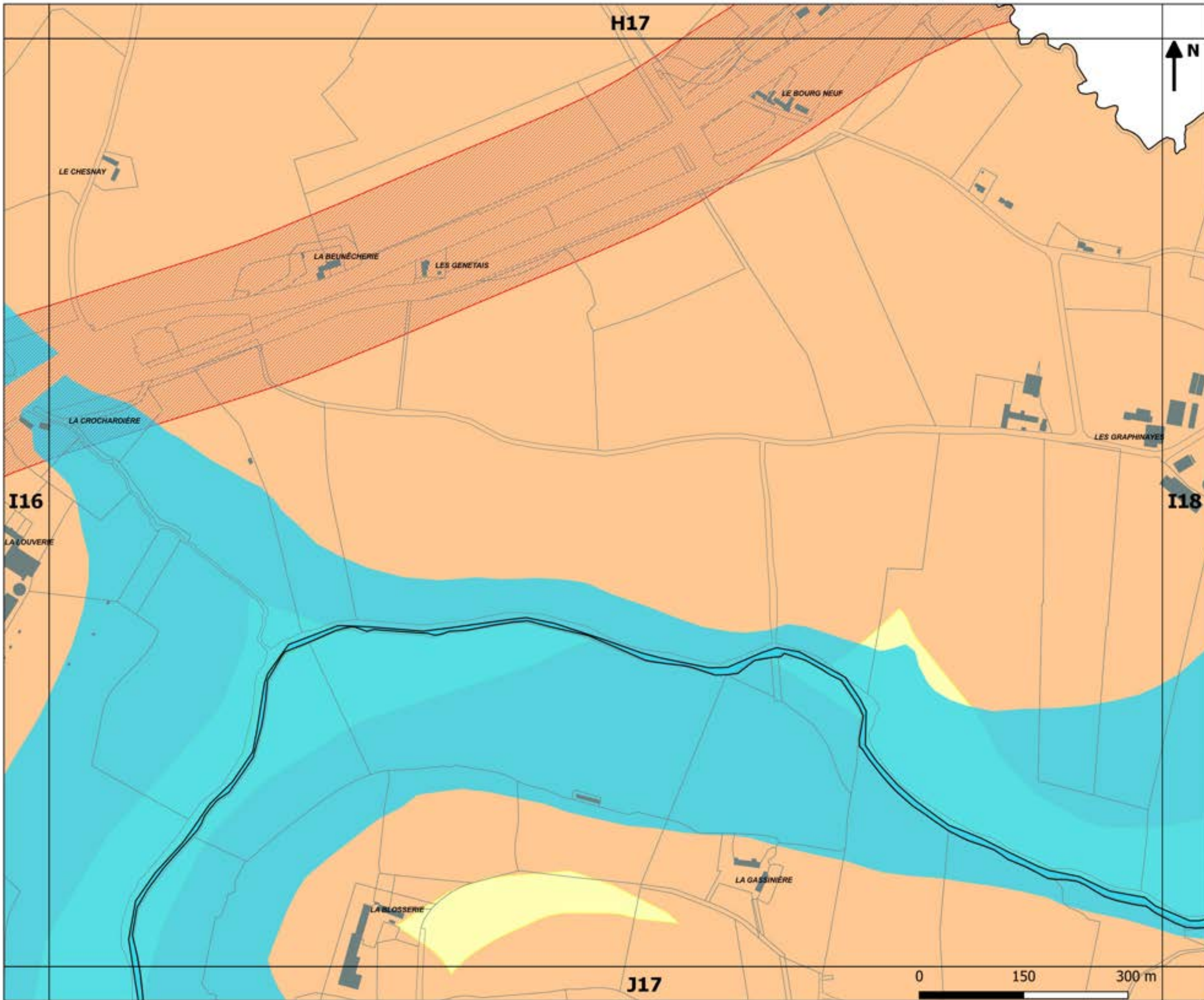
Pièce n°6
Annexes documentaires

6.2 Pièces graphiques

6.2.2 Risques et zones de
protection

Département Aménagement &
Développement
Service Planification Prospectives





PLAN LOCAL D'URBANISME INTERCOMMUNAL

Approbation : 13.02.2020

Arrêt de projet de la Révision n°1 : 13.10.2022

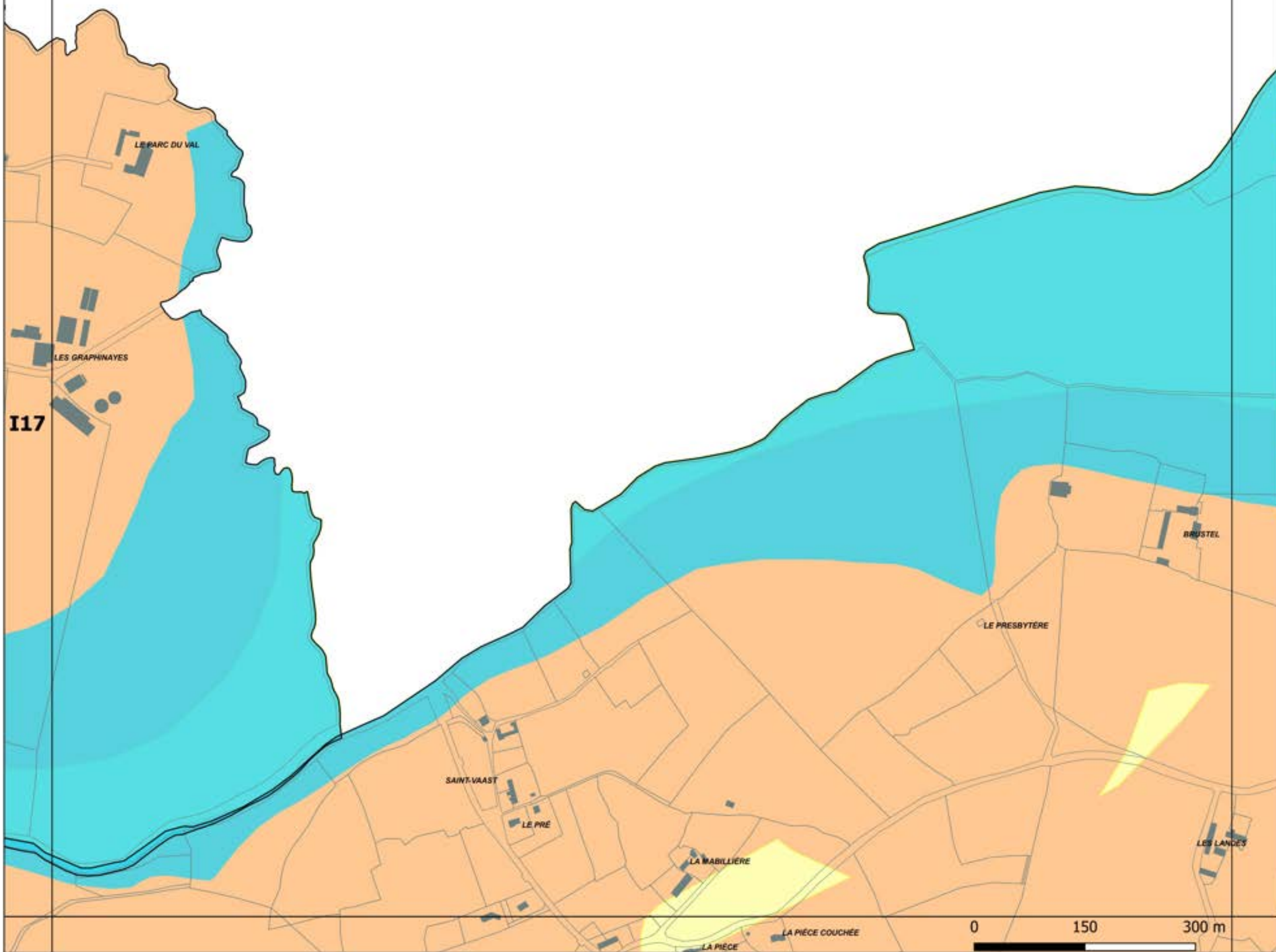
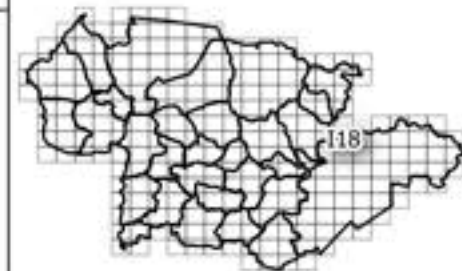
Pièce n°6
Annexes documentaires

6.2 Pièces graphiques

6.2.2 Risques et zones de protection

Département Aménagement & Développement
Service Planification Prospectives





**PLAN LOCAL D'URBANISME
INTERCOMMUNAL**

Approbation : 13.02.2020

Arrêt de projet de la
Révision n°1 : 13.10.2022

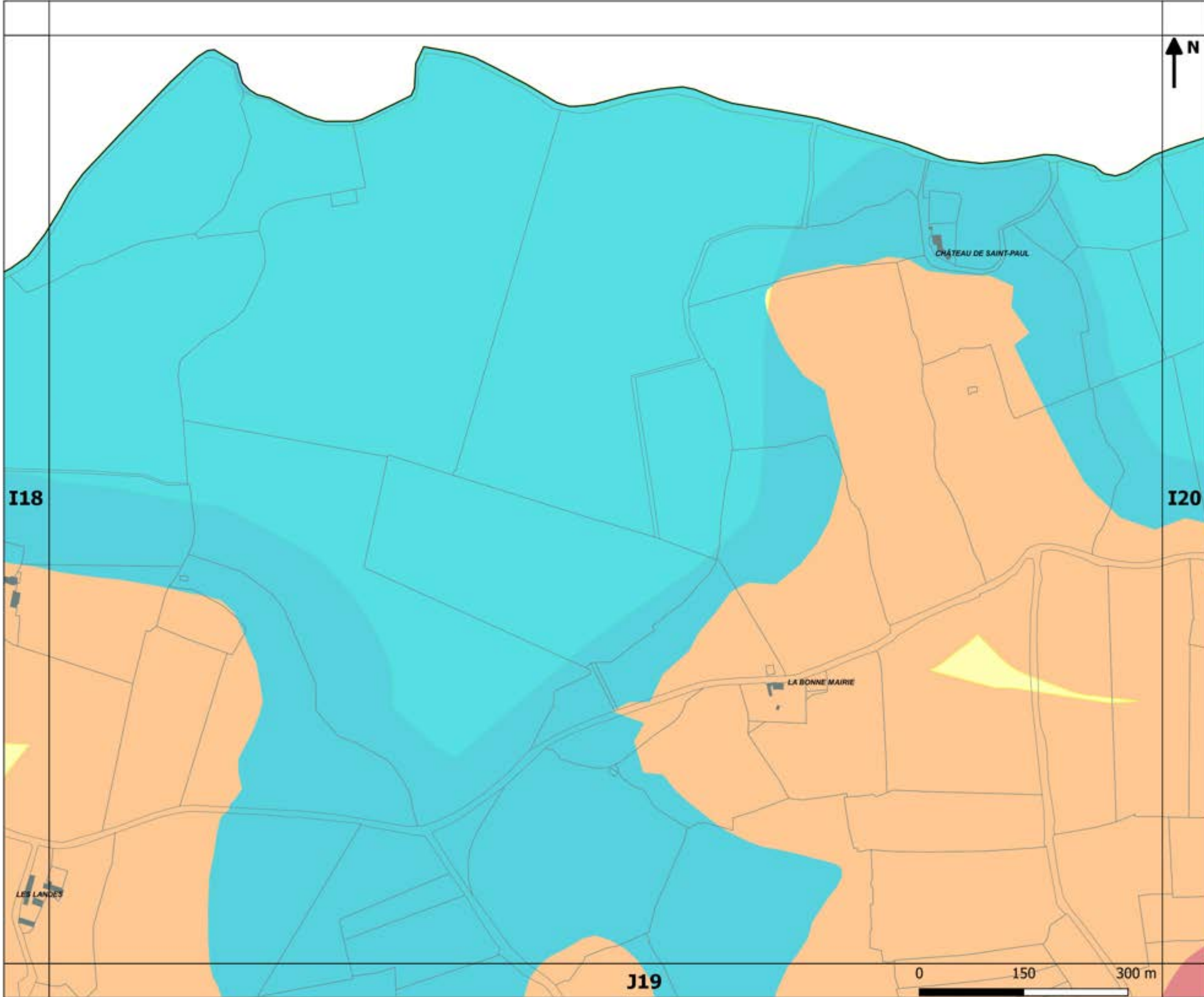
Pièce n°6
Annexes documentaires

6.2 Pièces graphiques

6.2.2 Risques et zones de
protection

Département Aménagement &
Développement
Service Planification Prospectives





**PLAN LOCAL D'URBANISME
INTERCOMMUNAL**

Approbation : 13.02.2020

Arrêt de projet de la
Révision n°1 : 13.10.2022

Pièce n°6
Annexes documentaires

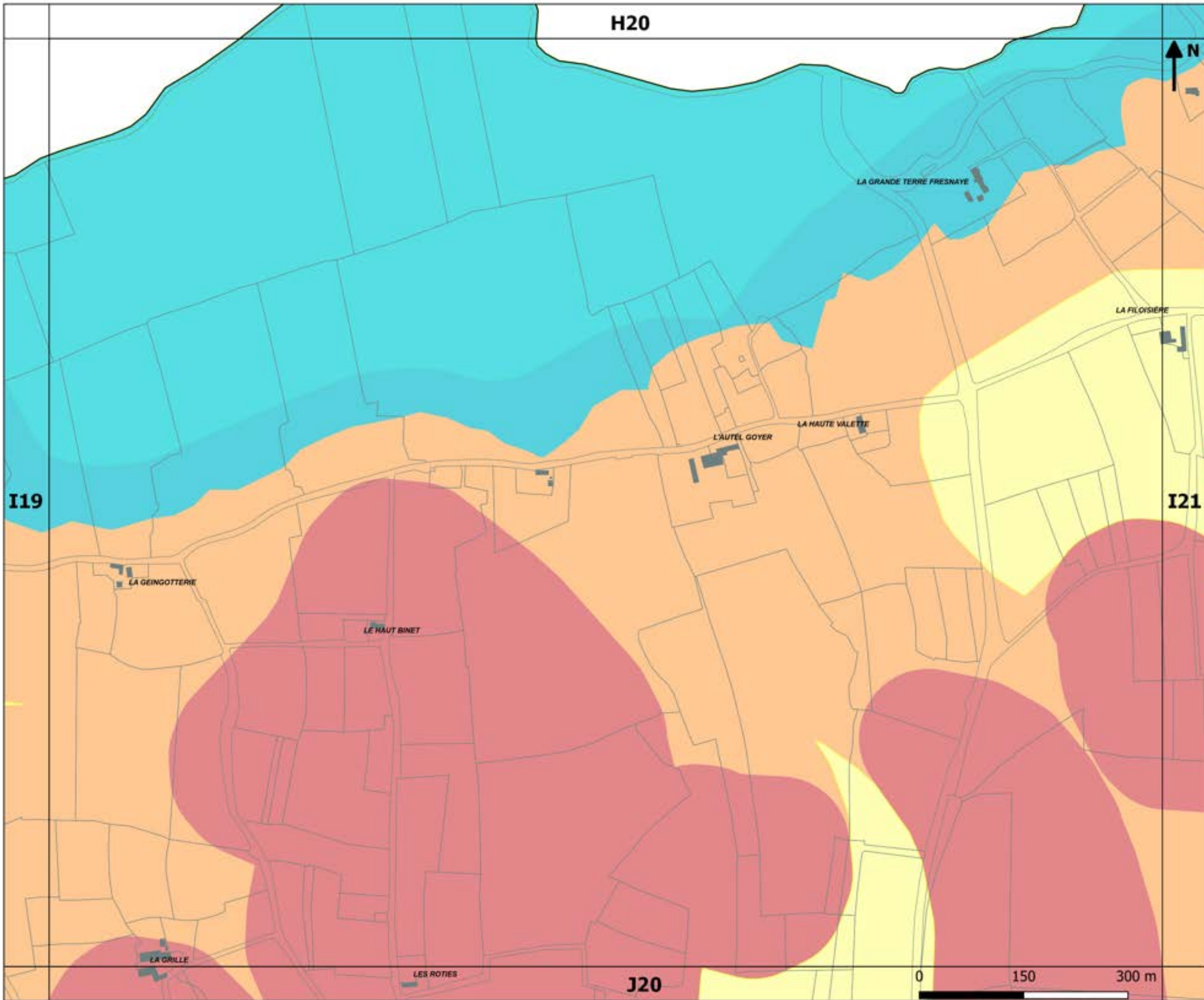
6.2 Pièces graphiques

6.2.2 Risques et zones de
protection

Département Aménagement &
Développement
Service Planification Prospectives



J19



PLAN LOCAL D'URBANISME INTERCOMMUNAL

Approbation : 13.02.2020


Arrêt de projet de la Révision n°1 : 13.10.2022

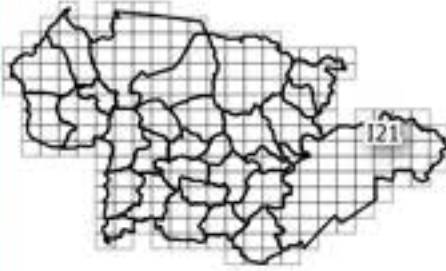
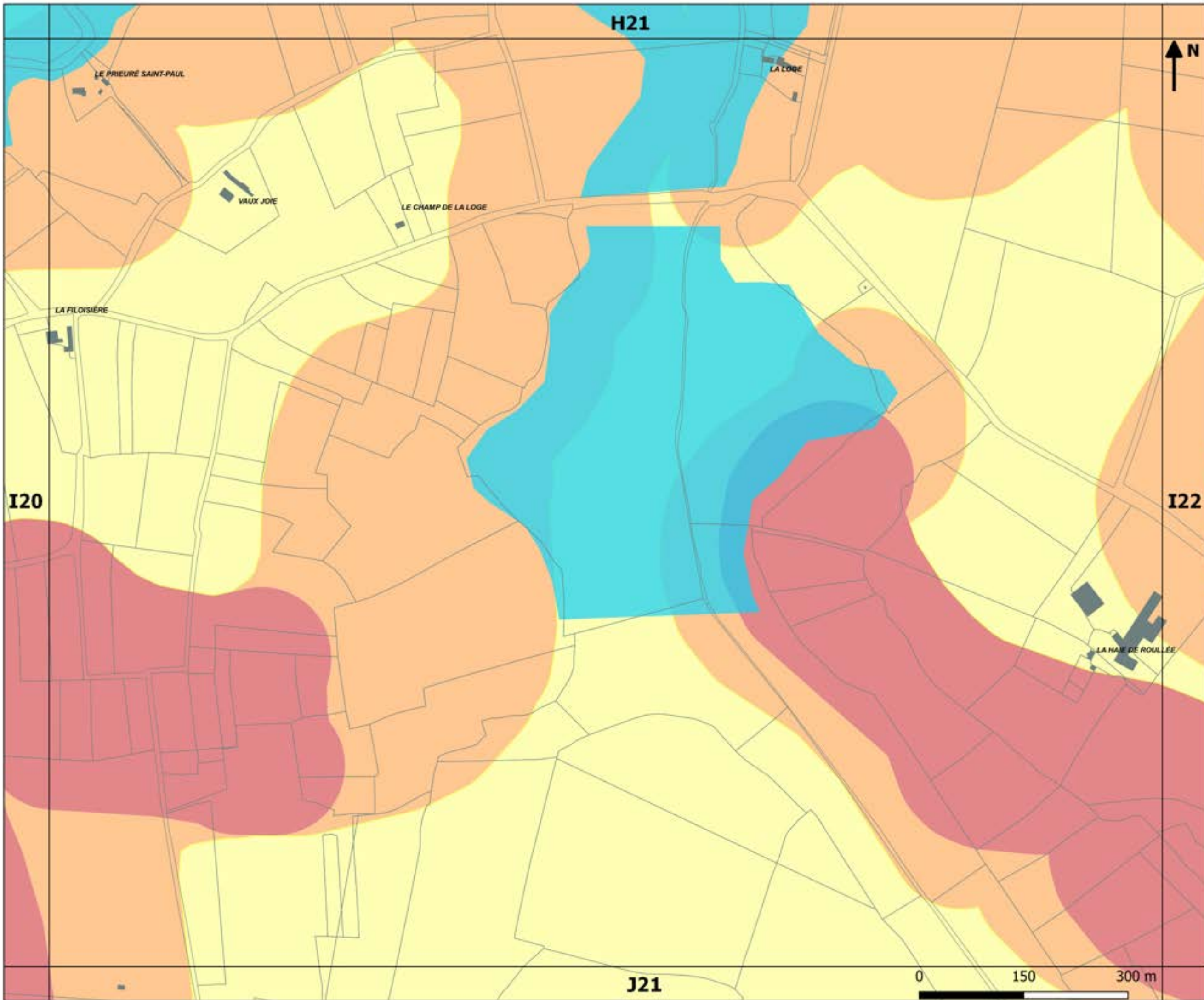
Pièce n°6
Annexes documentaires

6.2 Pièces graphiques

6.2.2 Risques et zones de protection

Département Aménagement & Développement
Service Planification Prospectives





PLAN LOCAL D'URBANISME INTERCOMMUNAL

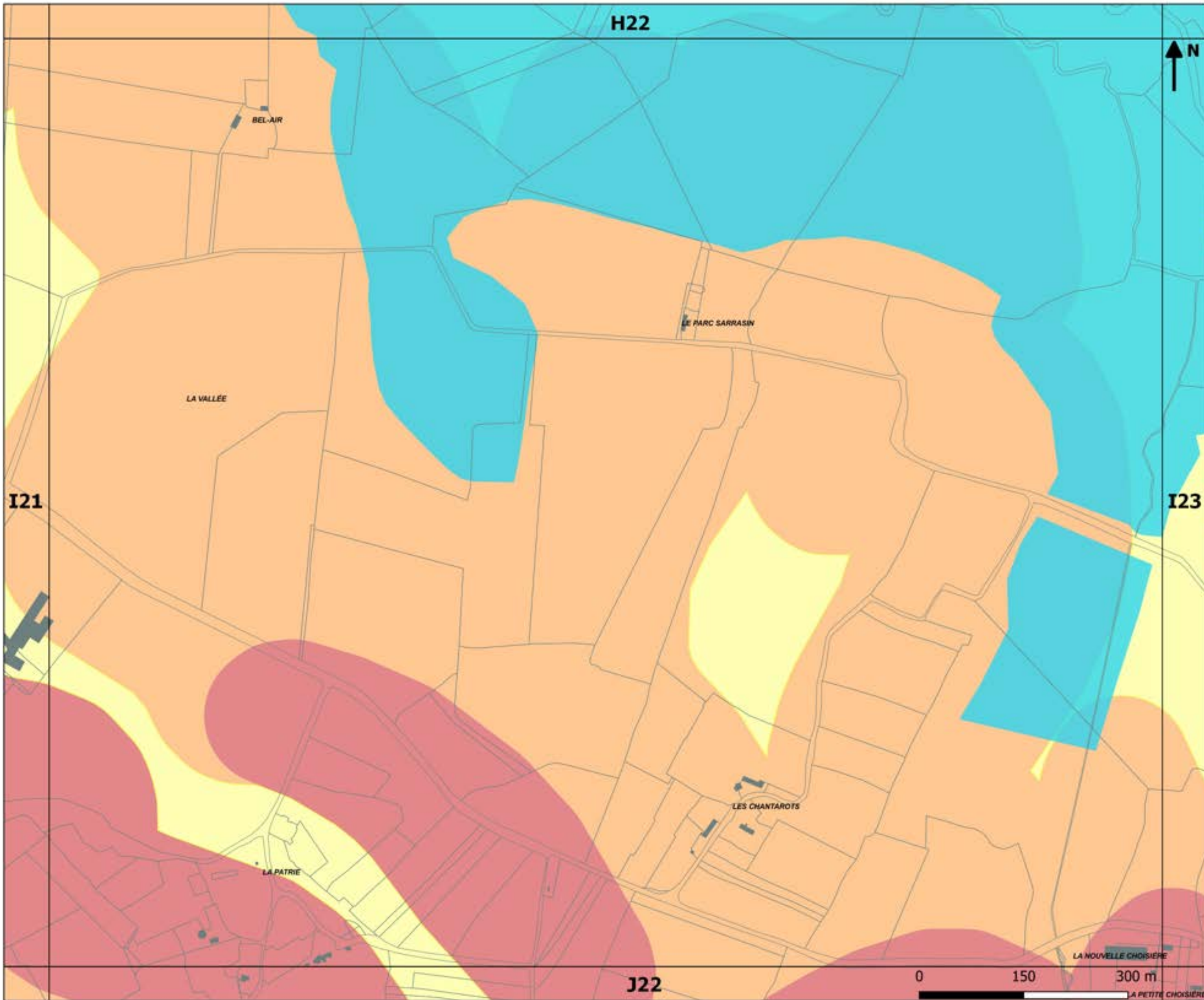
Approbation : 13.02.2020

Arrêt de projet de la Révision n°1 : 13.10.2022

Pièce n°6
Annexes documentaires
6.2 Pièces graphiques
6.2.2 Risques et zones de protection

Département Aménagement & Développement
Service Planification Prospectives





**PLAN LOCAL D'URBANISME
INTERCOMMUNAL**

Approbation : 13.02.2020

Arrêt de projet de la
Révision n°1 : 13.10.2022

Pièce n°6
Annexes documentaires

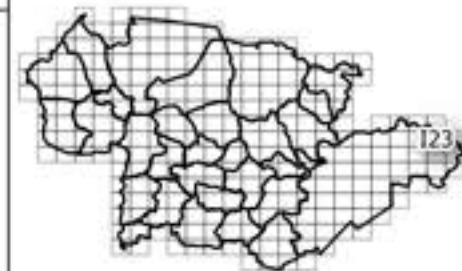
6.2 Pièces graphiques

6.2.2 Risques et zones de
protection

Département Aménagement &
Développement
Service Planification Prospectives



H23



**PLAN LOCAL D'URBANISME
INTERCOMMUNAL**

Approbation : 13.02.2020

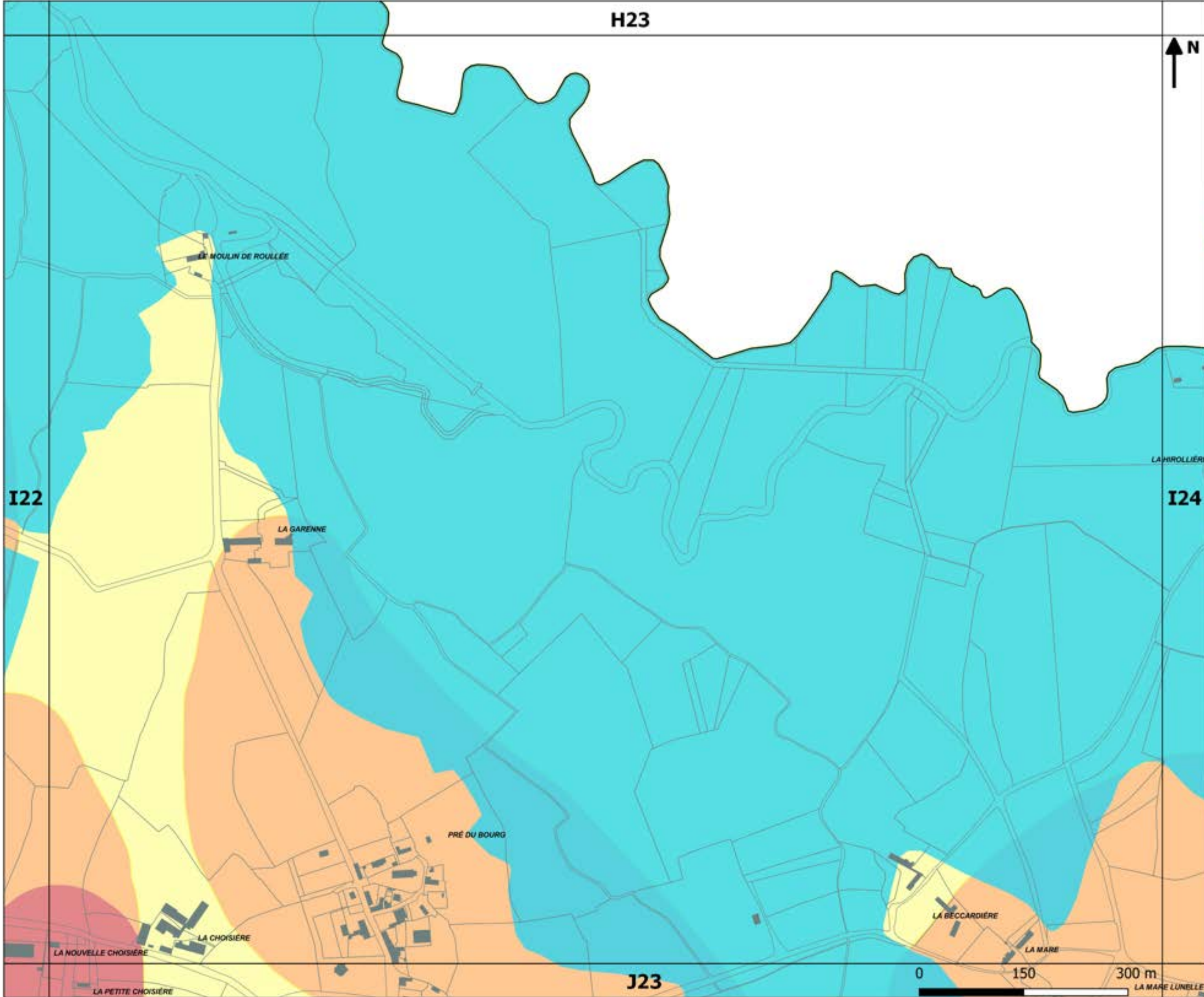
Arrêt de projet de la
Révision n°1 : 13.10.2022

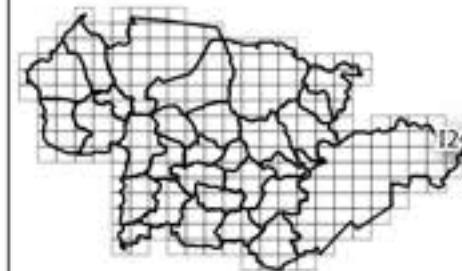
Pièce n°6
Annexes documentaires

6.2 Pièces graphiques

6.2.2 Risques et zones de
protection

Département Aménagement &
Développement
Service Planification Prospectives





PLAN LOCAL D'URBANISME INTERCOMMUNAL

Approbation : 13.02.2020

Arrêt de projet de la
Révision n°1 : 13.10.2022

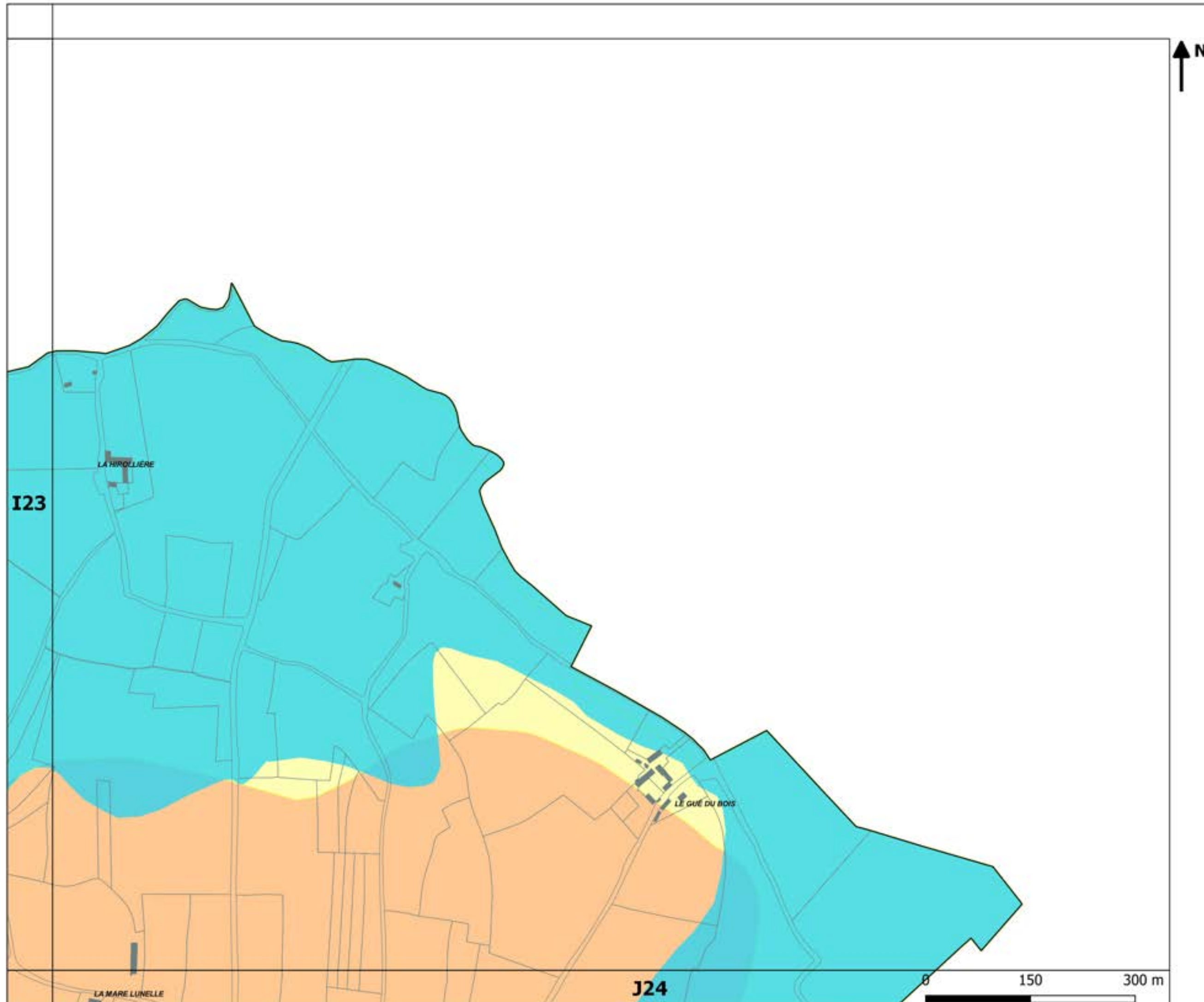
Pièce n°6
Annexes documentaires

6.2 Pièces graphiques

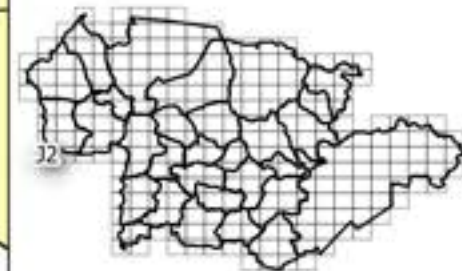
6.2.2 Risques et zones de
protection

Département Aménagement &
Développement
Service Planification Prospectives

CUA Communauté
Urbaine
d'Alençon



I2



**PLAN LOCAL D'URBANISME
INTERCOMMUNAL**

Approbation : 13.02.2020

Arrêt de projet de la
Révision n°1 : 13.10.2022

Pièce n°6
Annexes documentaires

6.2 Pièces graphiques

6.2.2 Risques et zones de
protection

J3

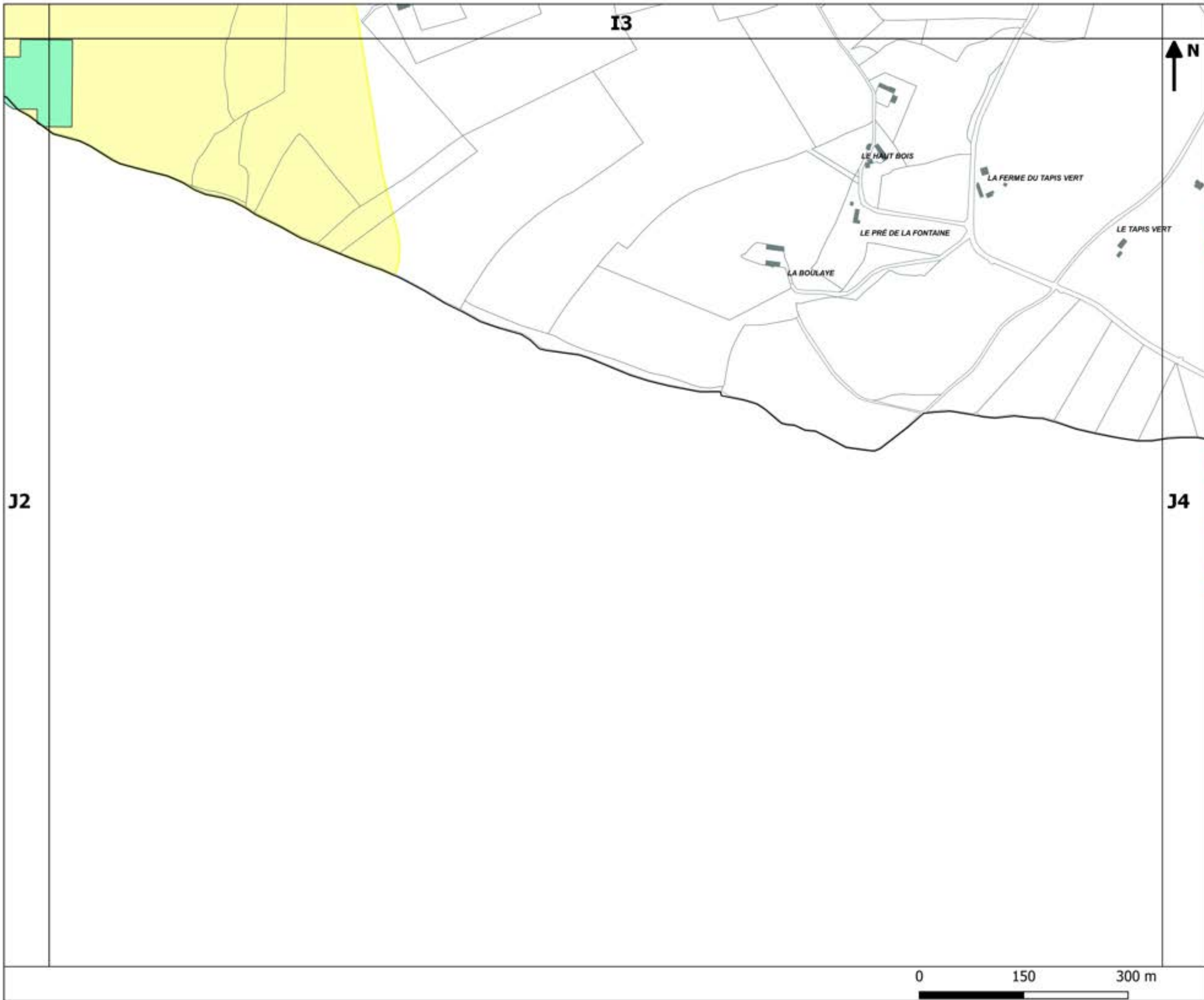
Département Aménagement &
Développement
Service Planification Prospectives



0 150 300 m



J2



**PLAN LOCAL D'URBANISME
INTERCOMMUNAL**

Approbation : 13.02.2020

Arrêt de projet de la
Révision n°1 : 13.10.2022

Pièce n°6
Annexes documentaires

6.2 Pièces graphiques

6.2.2 Risques et zones de
protection

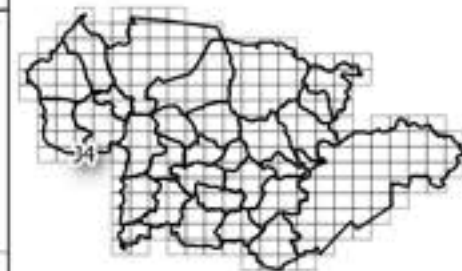
Département Aménagement &
Développement
Service Planification Prospectives



J2

I3

J4



**PLAN LOCAL D'URBANISME
INTERCOMMUNAL**

Approbation : 13.02.2020

Arrêt de projet de la
Révision n°1 : 13.10.2022

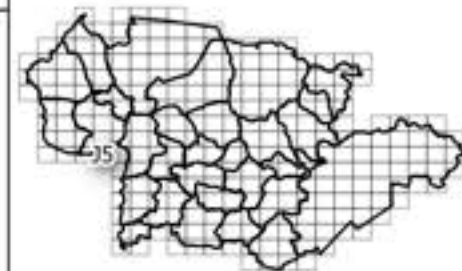
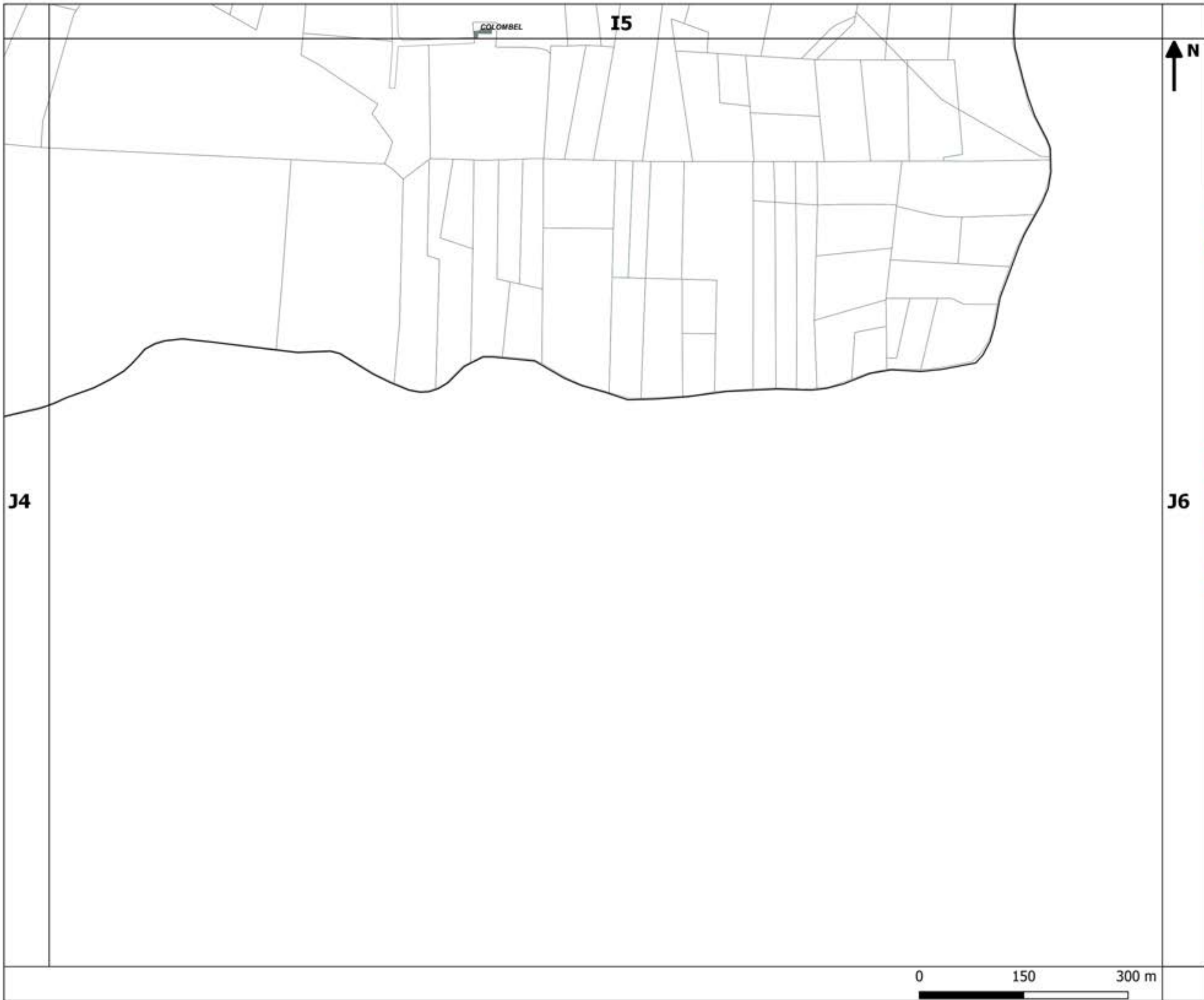
Pièce n°6
Annexes documentaires

6.2 Pièces graphiques

6.2.2 Risques et zones de
protection

Département Aménagement &
Développement
Service Planification Prospectives





**PLAN LOCAL D'URBANISME
INTERCOMMUNAL**

Approbation : 13.02.2020


Arrêt de projet de la
Révision n°1 : 13.10.2022

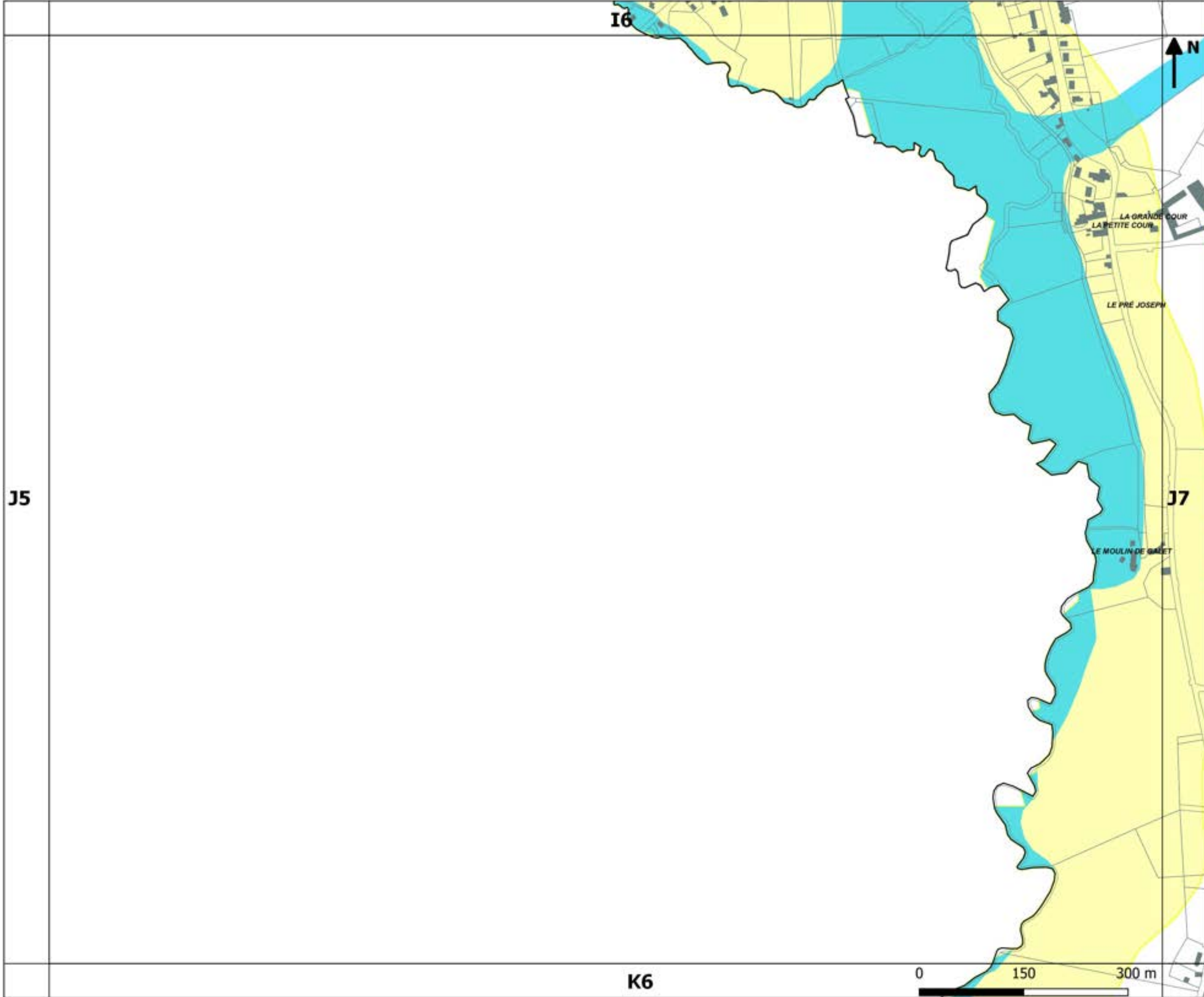
Pièce n°6
Annexes documentaires

6.2 Pièces graphiques

6.2.2 Risques et zones de
protection

Département Aménagement &
Développement
Service Planification Prospectives





**PLAN LOCAL D'URBANISME
INTERCOMMUNAL**

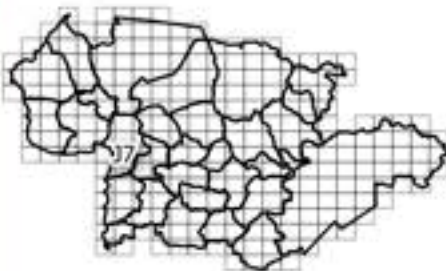
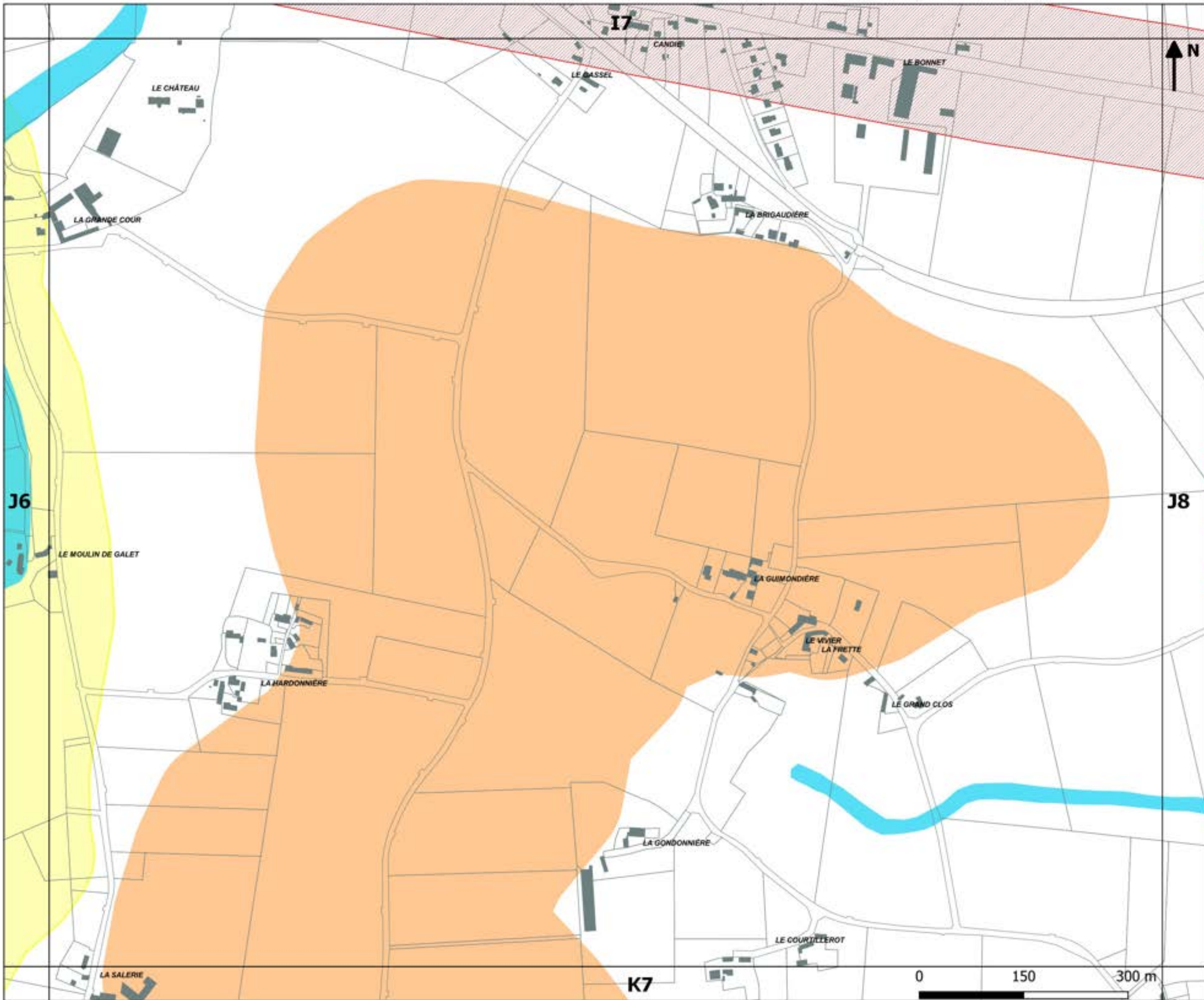
Approbation : 13.02.2020

Arrêt de projet de la
Révision n°1 : 13.10.2022

- Pièce n°6
- Annexes documentaires
- 6.2 Pièces graphiques
- 6.2.2 Risques et zones de protection

Département Aménagement &
Développement
Service Planification Prospectives





PLAN LOCAL D'URBANISME INTERCOMMUNAL

Approbation : 13.02.2020


Arrêt de projet de la Révision n°1 : 13.10.2022

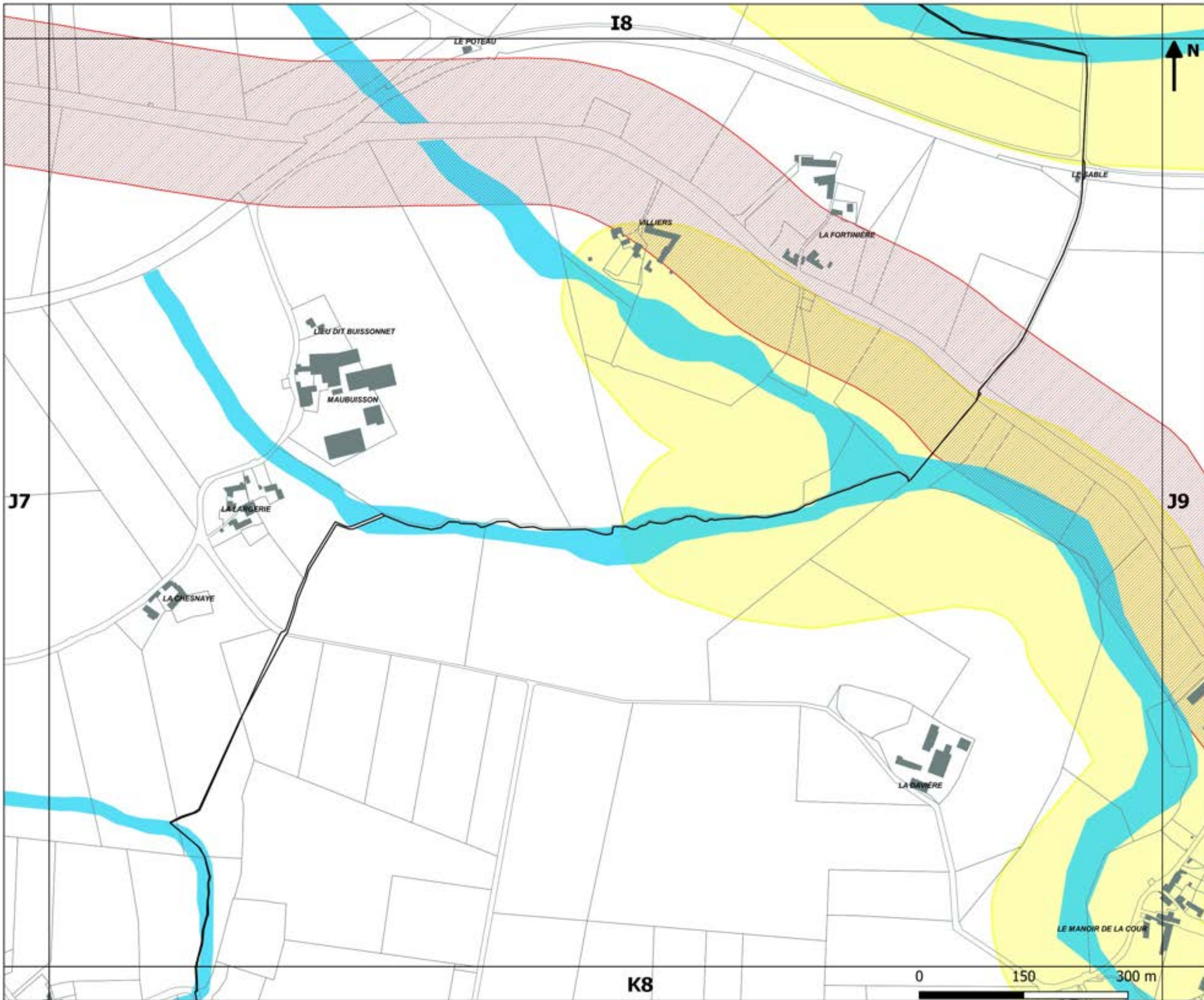
Pièce n°6
Annexes documentaires

6.2 Pièces graphiques

6.2.2 Risques et zones de protection

Département Aménagement & Développement
Service Planification Prospectives





PLAN LOCAL D'URBANISME INTERCOMMUNAL

Approbation : 13.02.2020

Arrêt de projet de la Révision n°1 : 13.10.2022

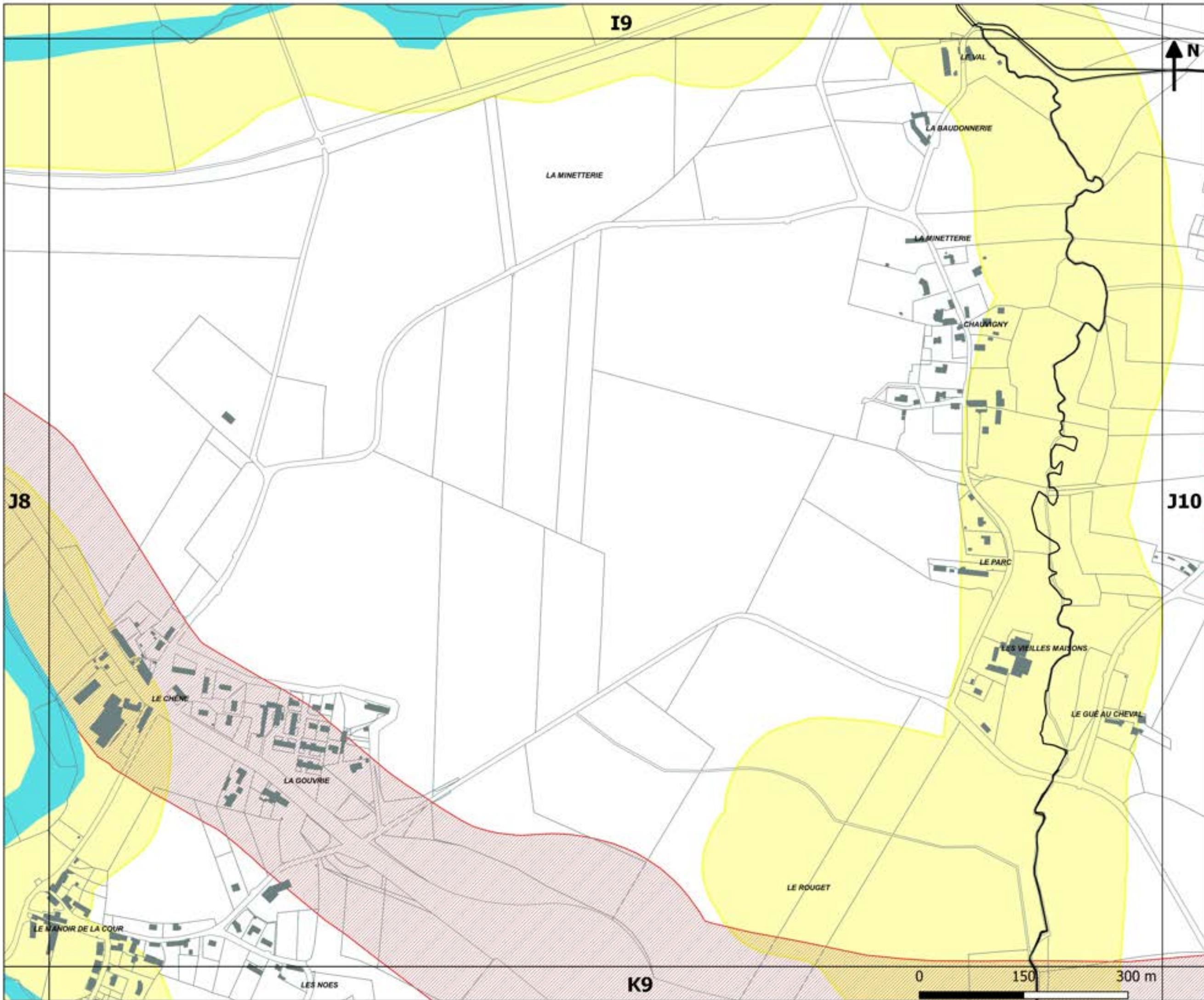
Pièce n°6
Annexes documentaires

6.2 Pièces graphiques

6.2.2 Risques et zones de protection

Département Aménagement & Développement
Service Planification Prospectives





**PLAN LOCAL D'URBANISME
INTERCOMMUNAL**

Approbation : 13.02.2020

Arrêt de projet de la
Révision n°1 : 13.10.2022

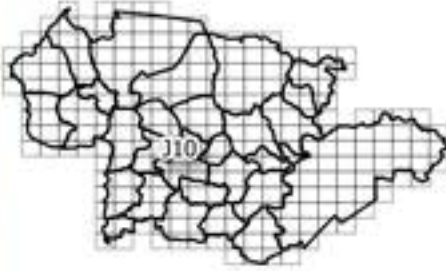
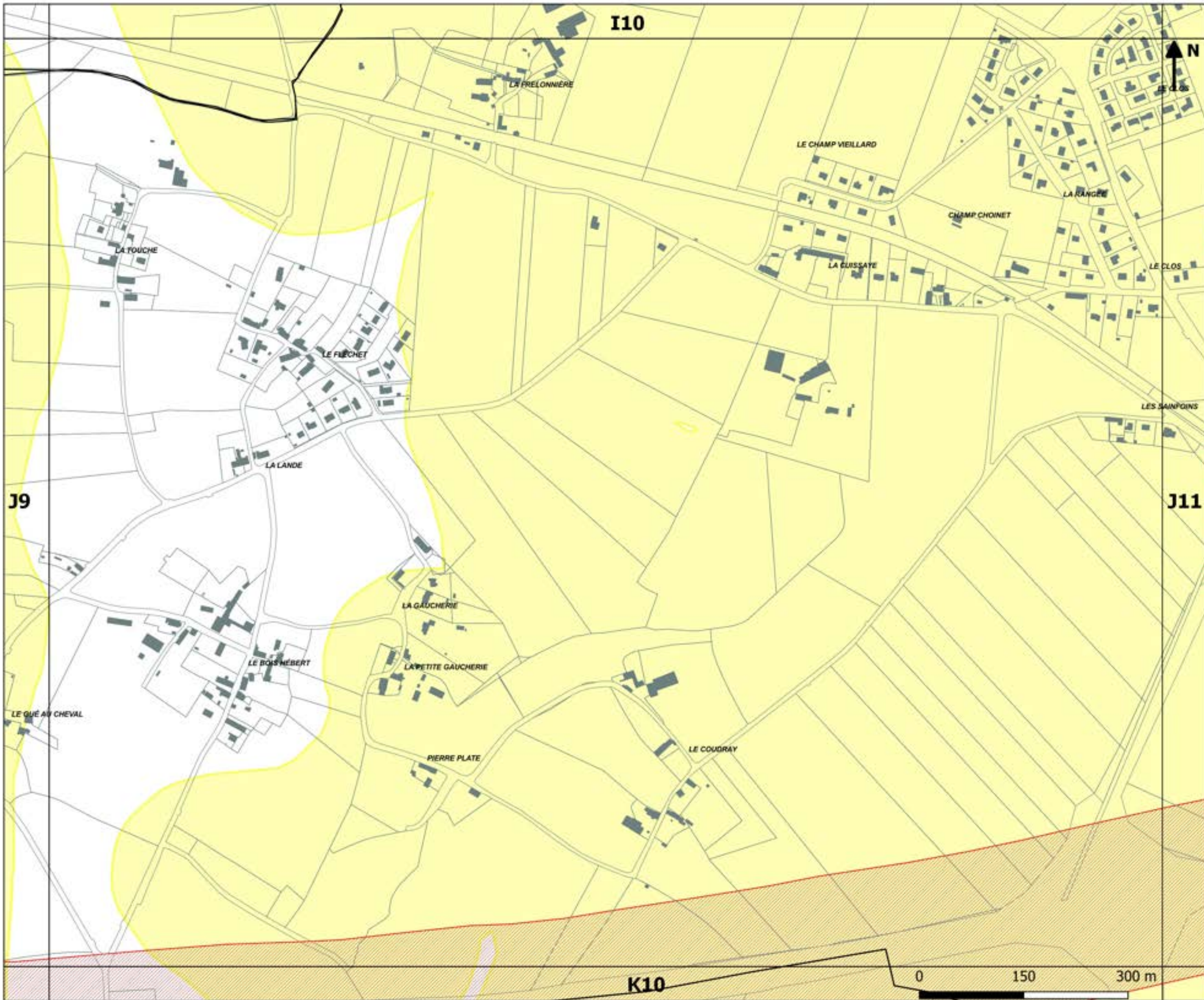
Pièce n°6
Annexes documentaires

6.2 Pièces graphiques

6.2.2 Risques et zones de
protection

Département Aménagement &
Développement
Service Planification Prospectives





**PLAN LOCAL D'URBANISME
INTERCOMMUNAL**

Approbation : 13.02.2020

Arrêt de projet de la
Révision n°1 : 13.10.2022

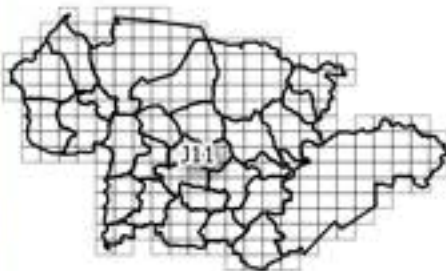
Pièce n°6
Annexes documentaires

6.2 Pièces graphiques

6.2.2 Risques et zones de
protection

Département Aménagement &
Développement
Service Planification Prospectives






**PLAN LOCAL D'URBANISME
INTERCOMMUNAL**

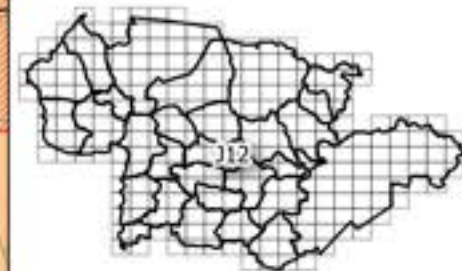
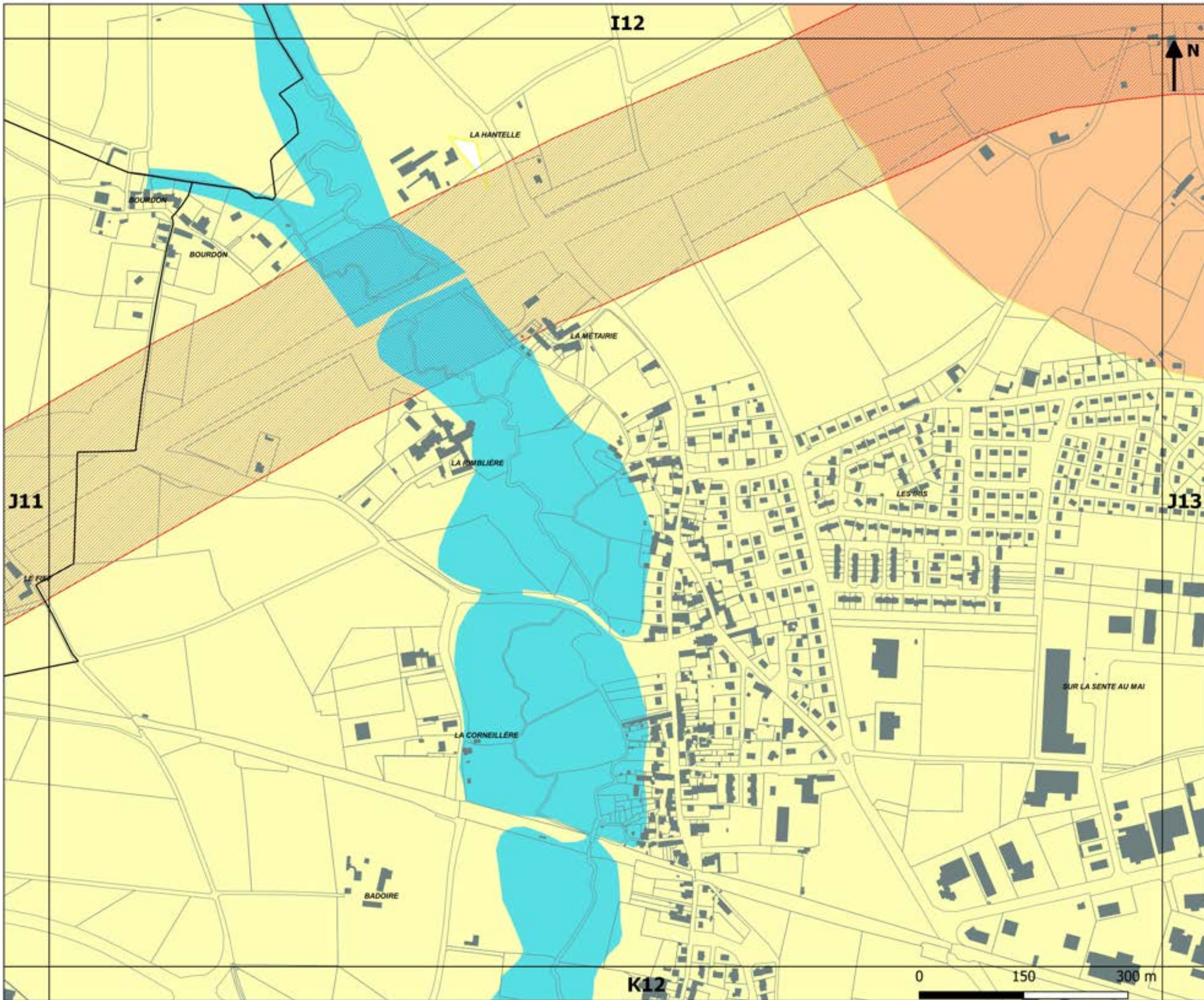
Approbation : 13.02.2020

Arrêt de projet de la
Révision n°1 : 13.10.2022

- Pièce n°6
- Annexes documentaires
- 6.2 Pièces graphiques
- 6.2.2 Risques et zones de protection

Département Aménagement &
Développement
Service Planification Prospectives





**PLAN LOCAL D'URBANISME
INTERCOMMUNAL**

Approbation : 13.02.2020

Arrêt de projet de la
Révision n°1 : 13.10.2022

Pièce n°6
Annexes documentaires

6.2 Pièces graphiques

6.2.2 Risques et zones de
protection

Département Aménagement &
Développement
Service Planification Prospectives





**PLAN LOCAL D'URBANISME
INTERCOMMUNAL**

Approbation : 13.02.2020

Arrêt de projet de la
Révision n°1 : 13.10.2022

Pièce n°6
Annexes documentaires

6.2 Pièces graphiques

6.2.2 Risques et zones de
protection

Département Aménagement &
Développement
Service Planification Prospectives



150 300 m



**PLAN LOCAL D'URBANISME
INTERCOMMUNAL**

Approbation : 13.02.2020


Arrêt de projet de la
Révision n°1 : 13.10.2022

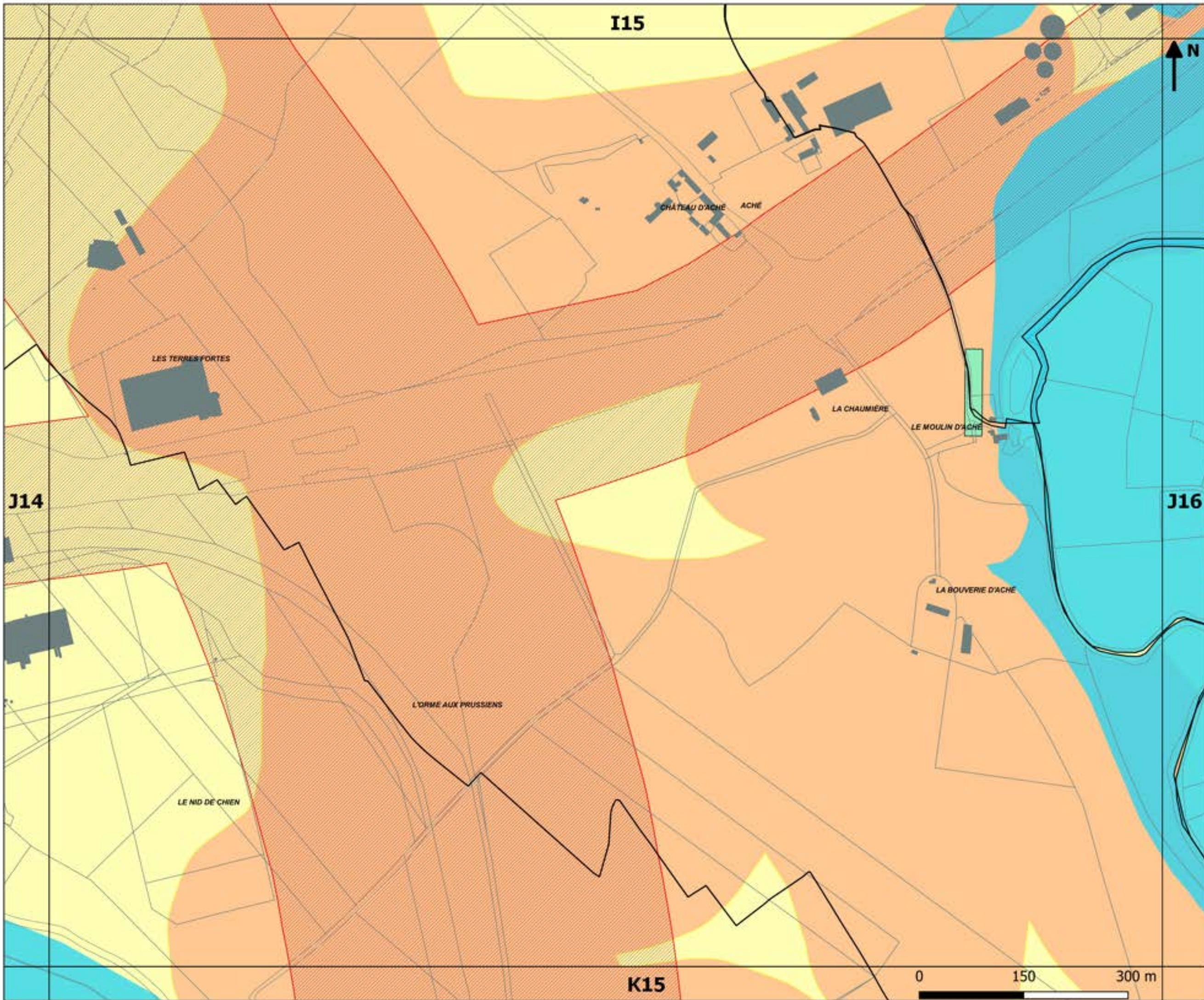
Pièce n°6
Annexes documentaires

6.2 Pièces graphiques

6.2.2 Risques et zones de
protection

Département Aménagement &
Développement
Service Planification Prospectives





PLAN LOCAL D'URBANISME INTERCOMMUNAL

Approbation : 13.02.2020

Arrêt de projet de la Révision n°1 : 13.10.2022

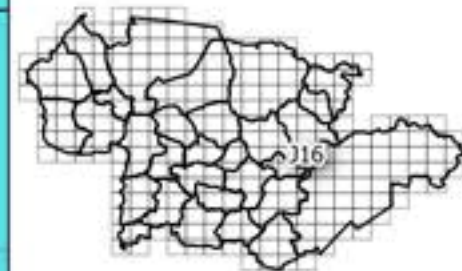
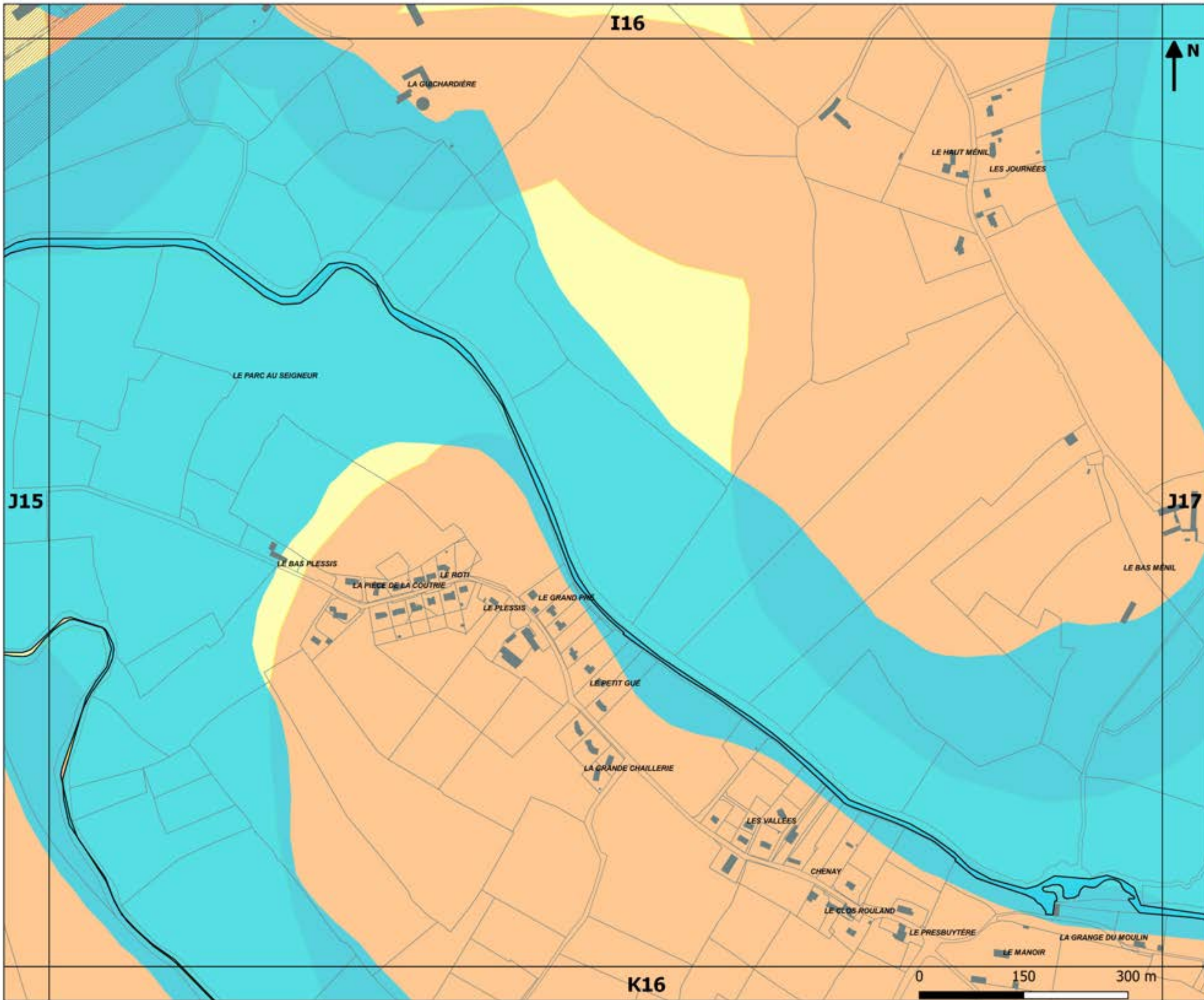
Pièce n°6
Annexes documentaires

6.2 Pièces graphiques

6.2.2 Risques et zones de protection

Département Aménagement & Développement
Service Planification Prospectives





PLAN LOCAL D'URBANISME INTERCOMMUNAL

Approbation : 13.02.2020

Arrêt de projet de la Révision n°1 : 13.10.2022

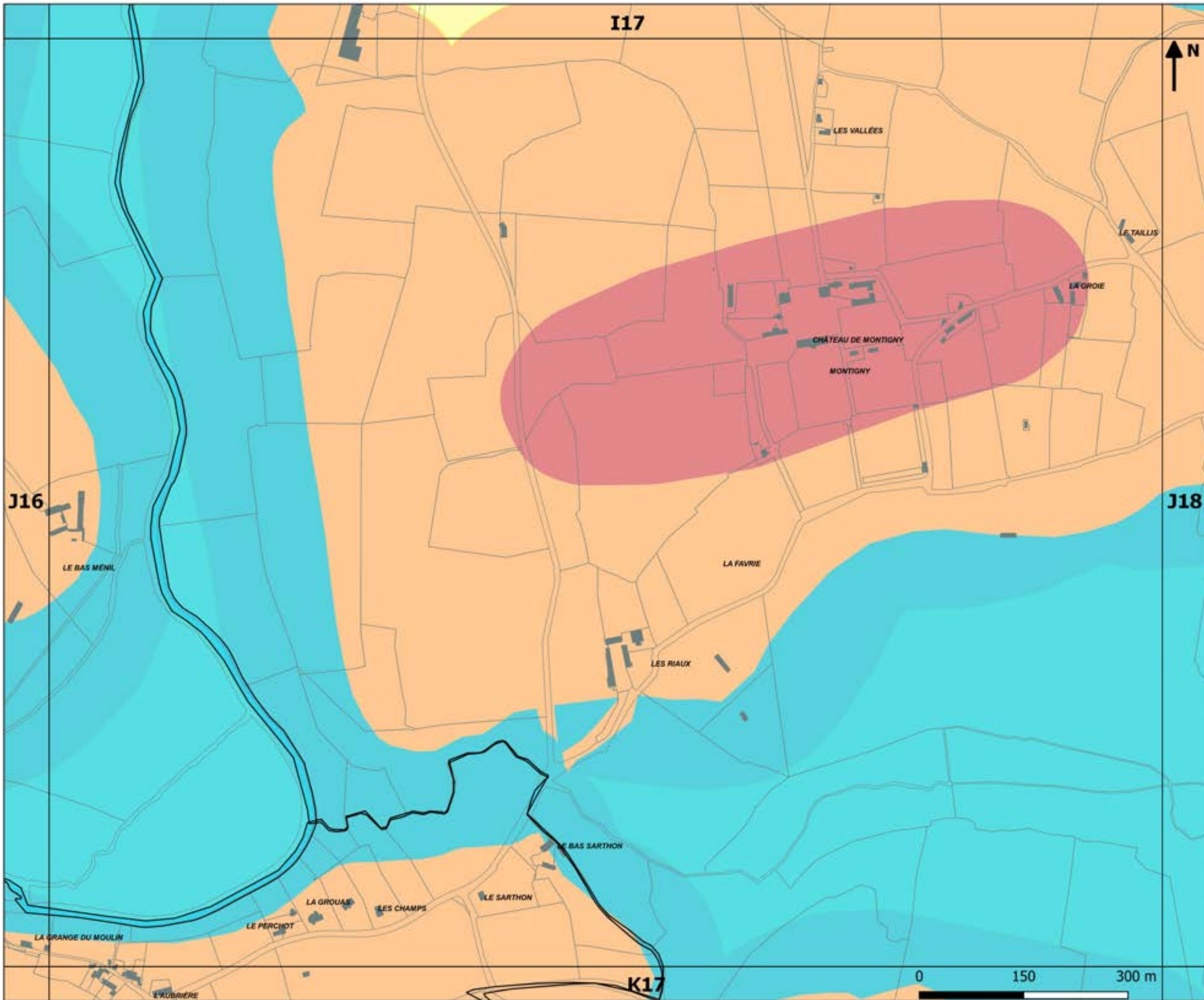
Pièce n°6
Annexes documentaires

6.2 Pièces graphiques

6.2.2 Risques et zones de protection

Département Aménagement & Développement
Service Planification Prospectives





**PLAN LOCAL D'URBANISME
INTERCOMMUNAL**

Approbation : 13.02.2020

Arrêt de projet de la
Révision n°1 : 13.10.2022

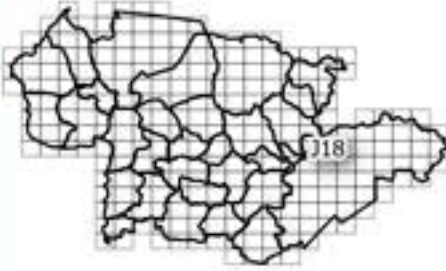
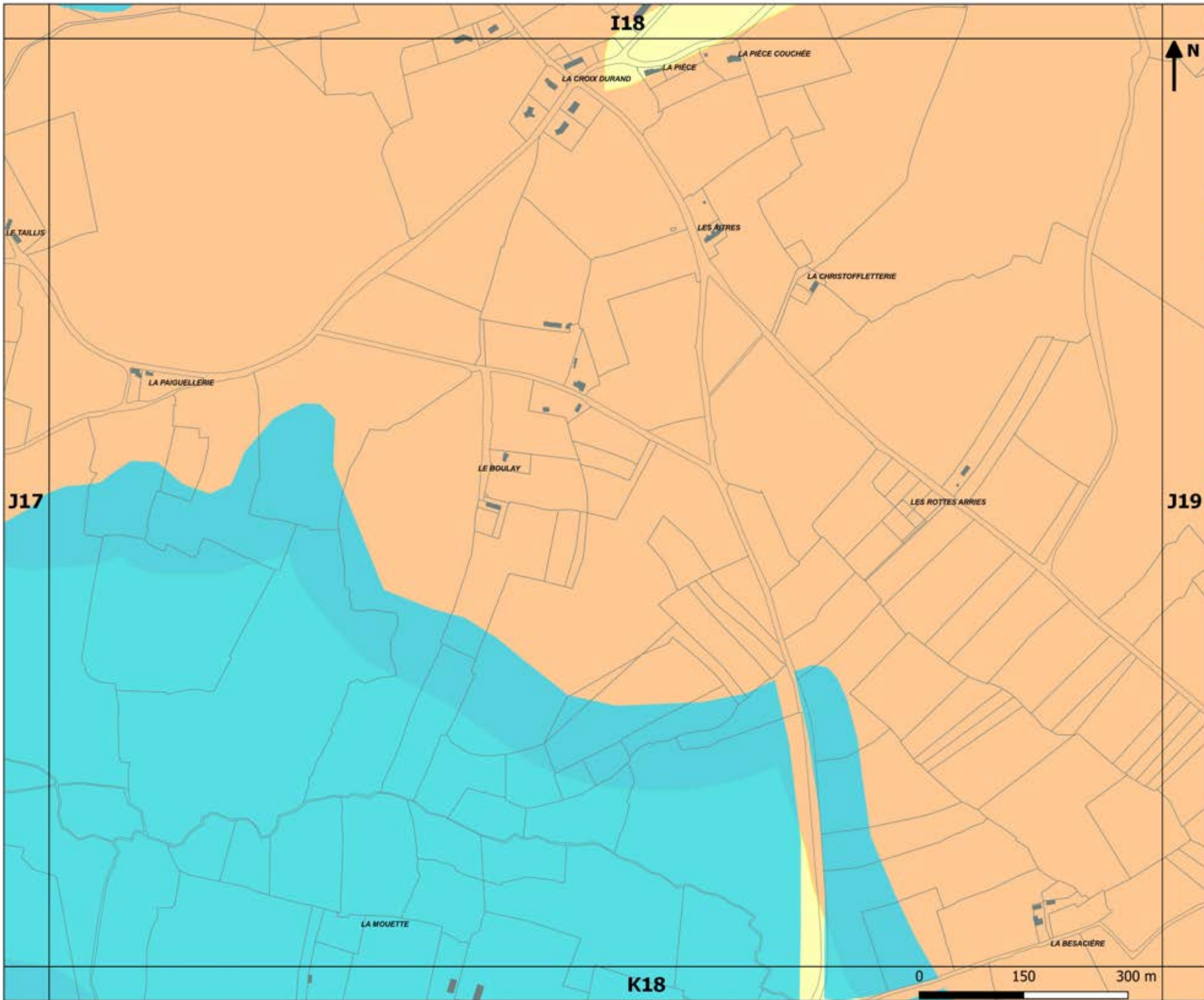
Pièce n°6
Annexes documentaires

6.2 Pièces graphiques

6.2.2 Risques et zones de
protection

Département Aménagement &
Développement
Service Planification Prospectives





**PLAN LOCAL D'URBANISME
INTERCOMMUNAL**

Approbation : 13.02.2020

Arrêt de projet de la
Révision n°1 : 13.10.2022

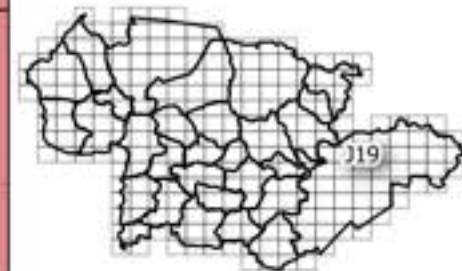
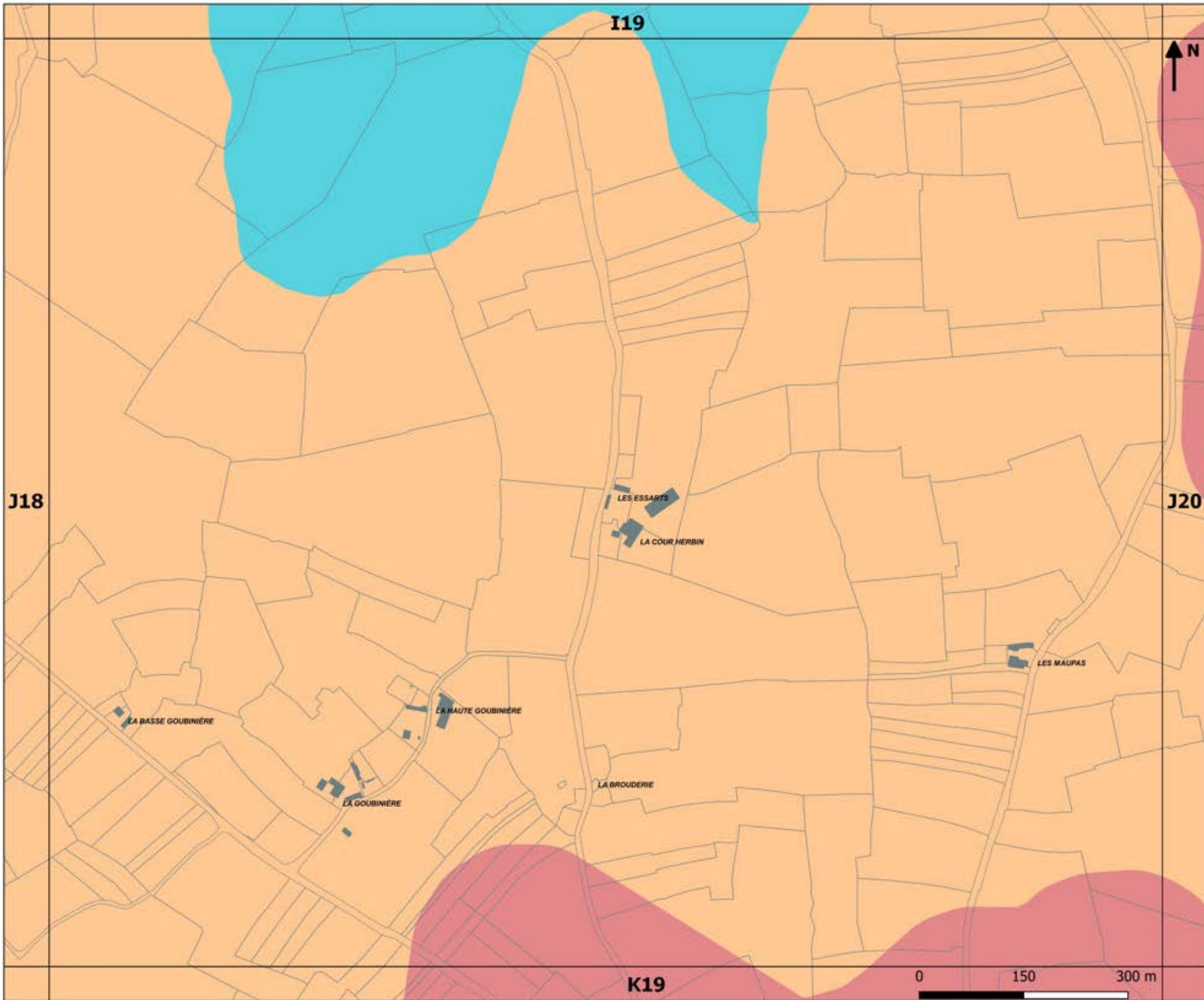
Pièce n°6
Annexes documentaires

6.2 Pièces graphiques

6.2.2 Risques et zones de
protection

Département Aménagement &
Développement
Service Planification Prospectives





**PLAN LOCAL D'URBANISME
INTERCOMMUNAL**

Approbation : 13.02.2020

Arrêt de projet de la
Révision n°1 : 13.10.2022

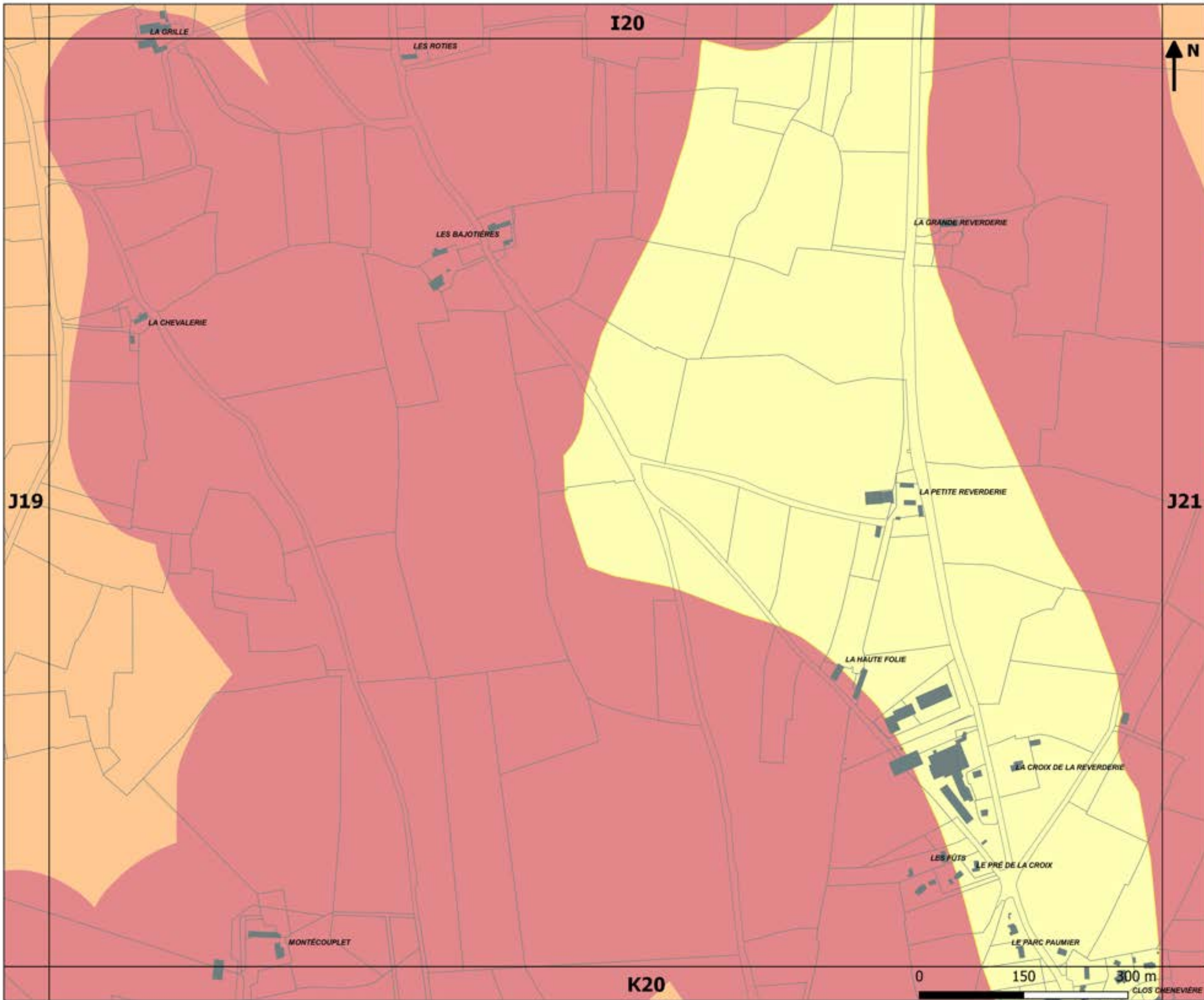
Pièce n°6
Annexes documentaires

6.2 Pièces graphiques

6.2.2 Risques et zones de
protection

Département Aménagement &
Développement
Service Planification Prospectives





PLAN LOCAL D'URBANISME INTERCOMMUNAL

Approbation : 13.02.2020


Arrêt de projet de la Révision n°1 : 13.10.2022

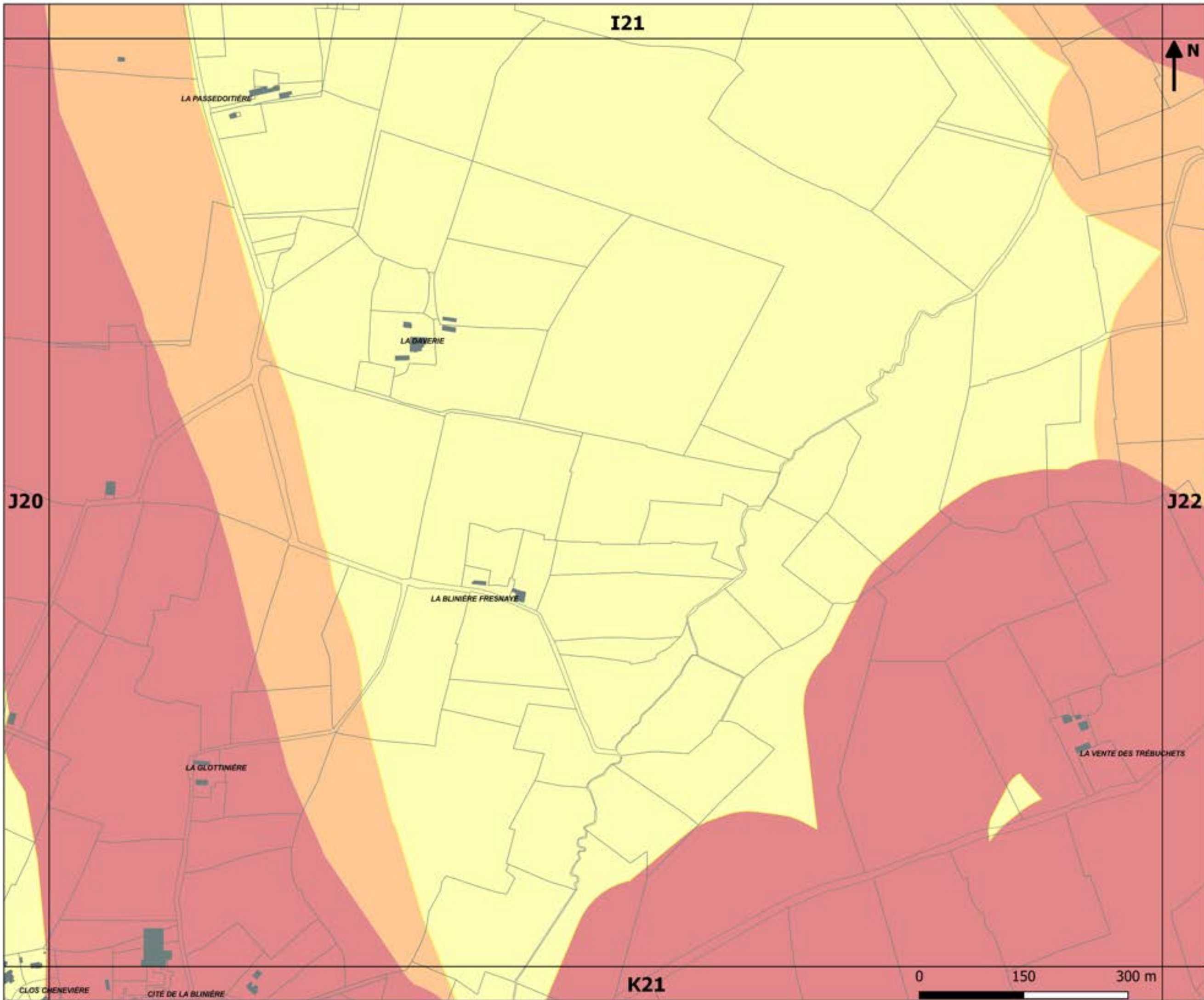
Pièce n°6
Annexes documentaires

6.2 Pièces graphiques

6.2.2 Risques et zones de protection

Département Aménagement & Développement
Service Planification Prospectives





**PLAN LOCAL D'URBANISME
INTERCOMMUNAL**

Approbation : 13.02.2020

Arrêt de projet de la
Révision n°1 : 13.10.2022

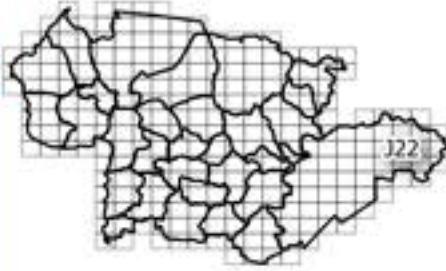
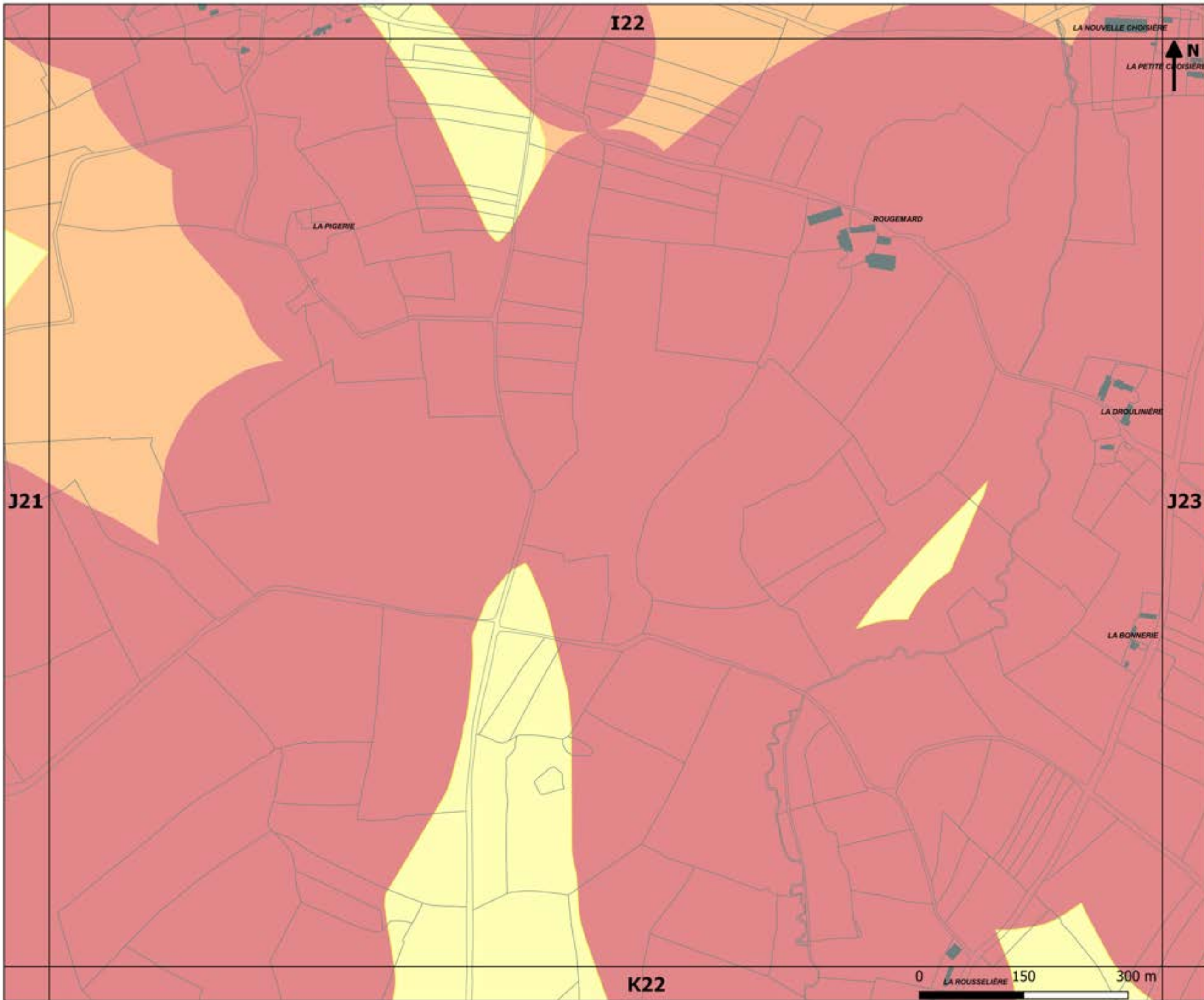
Pièce n°6
Annexes documentaires

6.2 Pièces graphiques

6.2.2 Risques et zones de
protection

Département Aménagement &
Développement
Service Planification Prospectives





**PLAN LOCAL D'URBANISME
INTERCOMMUNAL**

Approbation : 13.02.2020

Arrêt de projet de la
Révision n°1 : 13.10.2022

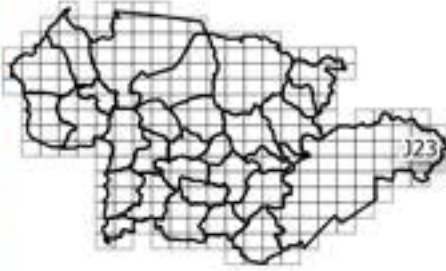
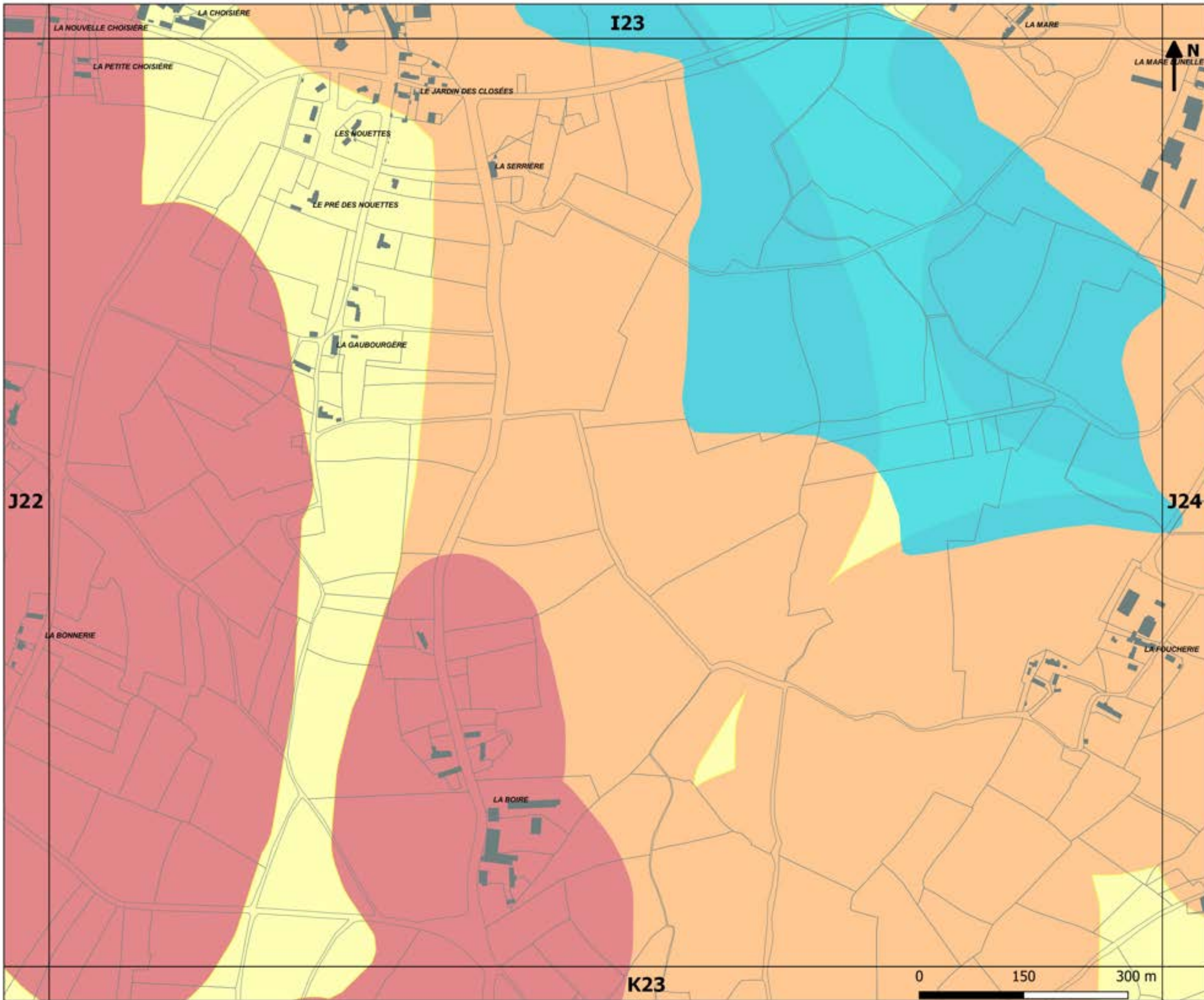
Pièce n°6
Annexes documentaires

6.2 Pièces graphiques

6.2.2 Risques et zones de
protection

Département Aménagement &
Développement
Service Planification Prospectives





PLAN LOCAL D'URBANISME INTERCOMMUNAL

Approbation : 13.02.2020

Arrêt de projet de la Révision n°1 : 13.10.2022

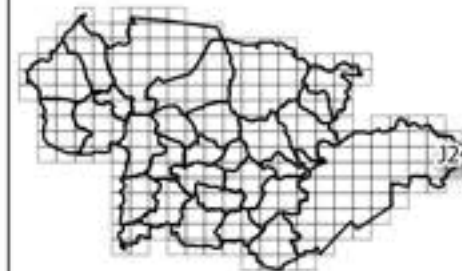
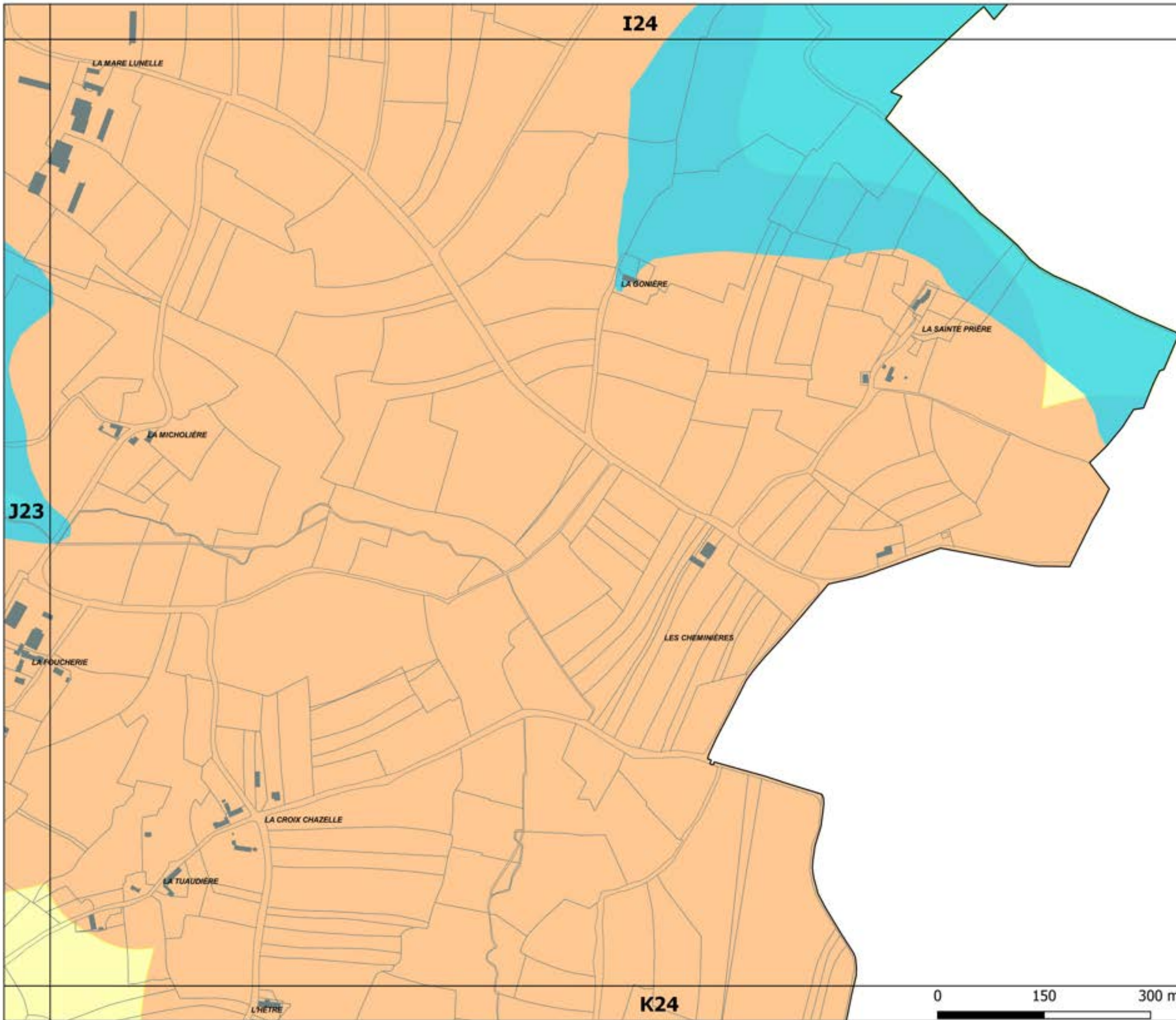
Pièce n°6
Annexes documentaires

6.2 Pièces graphiques

6.2.2 Risques et zones de protection

Département Aménagement & Développement
Service Planification Prospectives





**PLAN LOCAL D'URBANISME
INTERCOMMUNAL**

Approbation : 13.02.2020


Arrêt de projet de la
Révision n°1 : 13.10.2022

Pièce n°6
Annexes documentaires

6.2 Pièces graphiques

6.2.2 Risques et zones de
protection

Département Aménagement &
Développement
Service Planification Prospectives





**PLAN LOCAL D'URBANISME
INTERCOMMUNAL**

Approbation : 13.02.2020

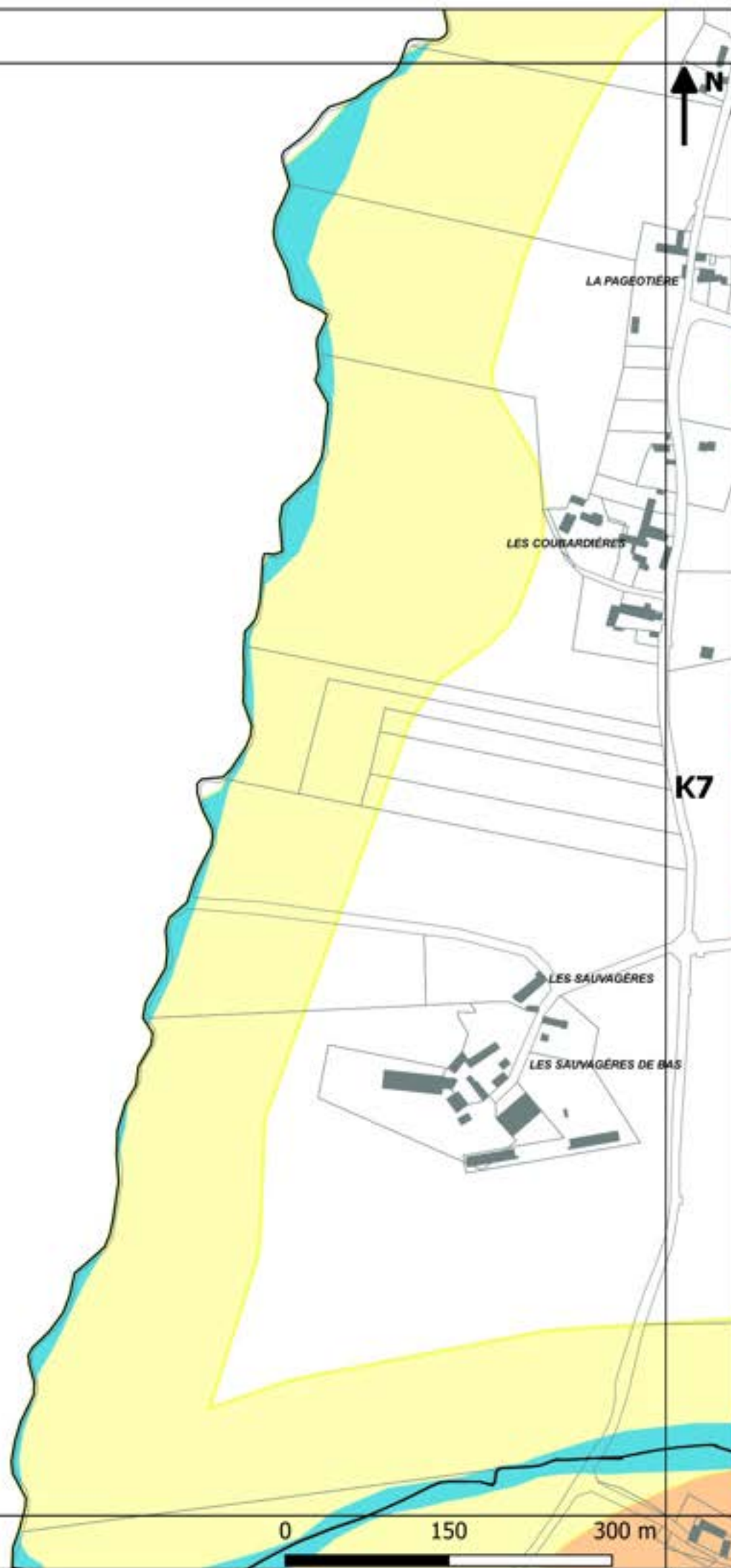
Arrêt de projet de la
Révision n°1 : 13.10.2022

Pièce n°6
Annexes documentaires

6.2 Pièces graphiques

6.2.2 Risques et zones de
protection

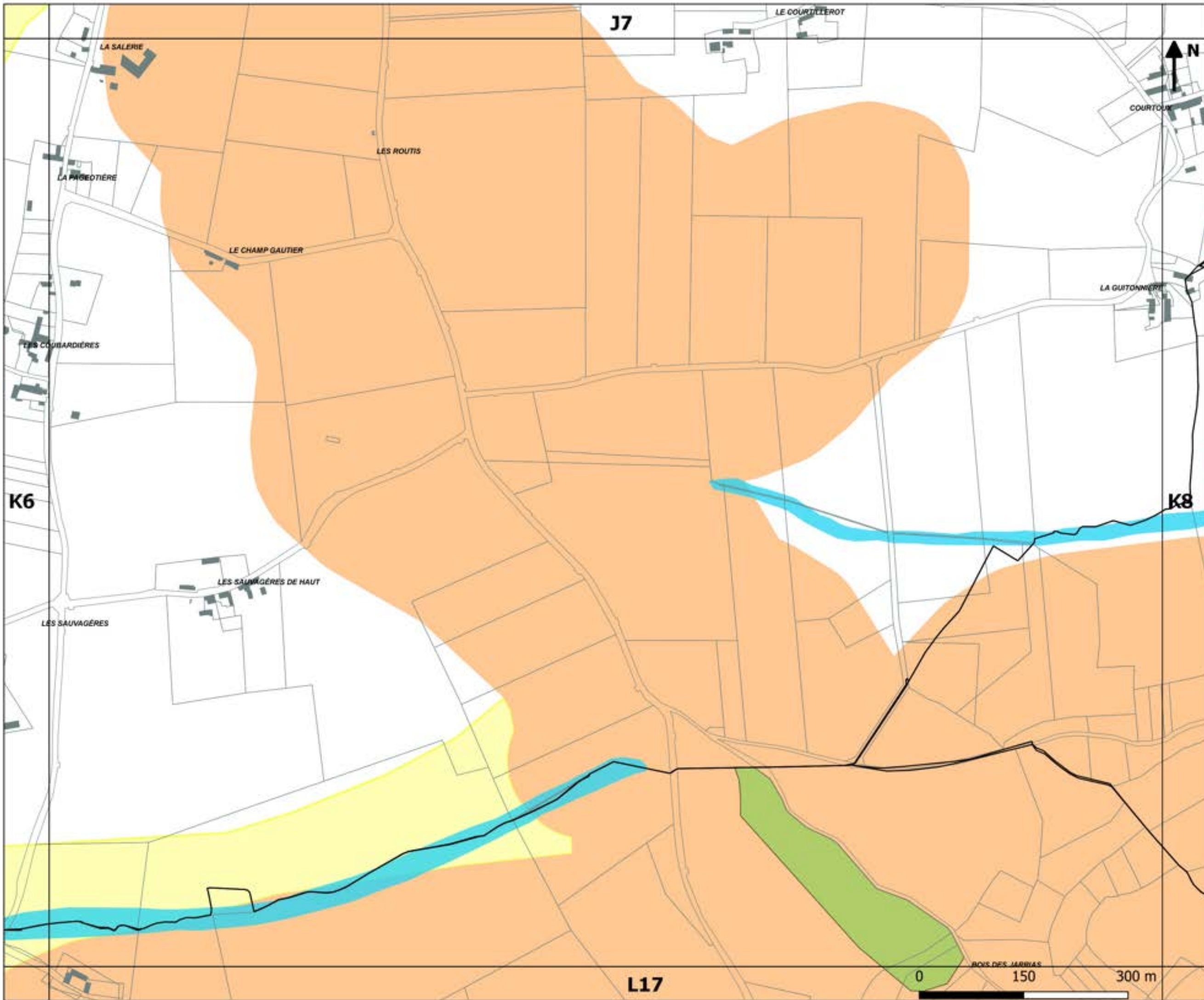
Département Aménagement &
Développement
Service Planification Prospectives



K7

L6

K6



**PLAN LOCAL D'URBANISME
INTERCOMMUNAL**

Approbation : 13.02.2020

Arrêt de projet de la
Révision n°1 : 13.10.2022

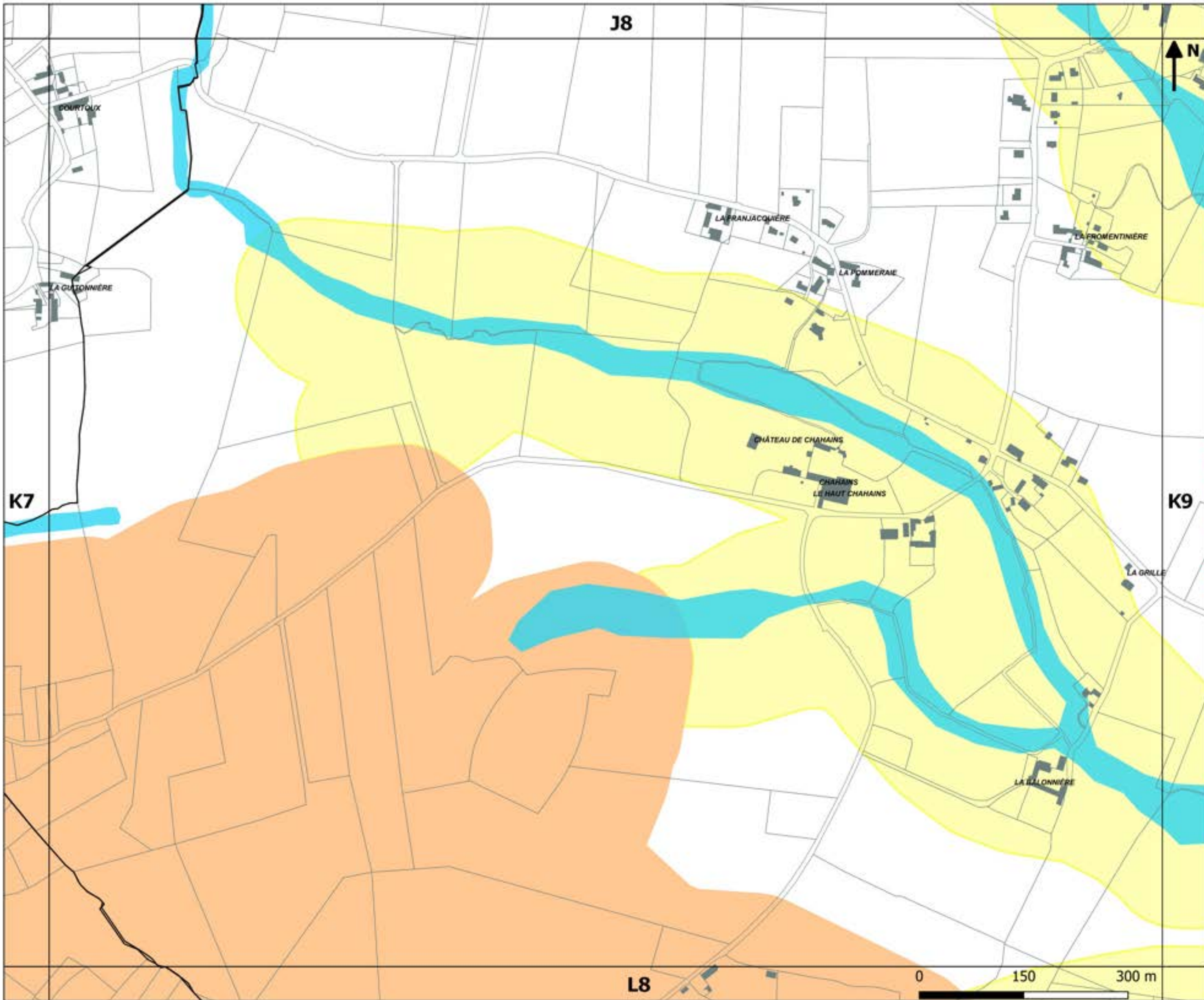
Pièce n°6
Annexes documentaires

6.2 Pièces graphiques

6.2.2 Risques et zones de
protection

Département Aménagement &
Développement
Service Planification Prospectives





PLAN LOCAL D'URBANISME INTERCOMMUNAL

Approbation : 13.02.2020

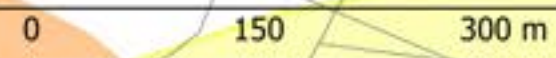
Arrêt de projet de la Révision n°1 : 13.10.2022

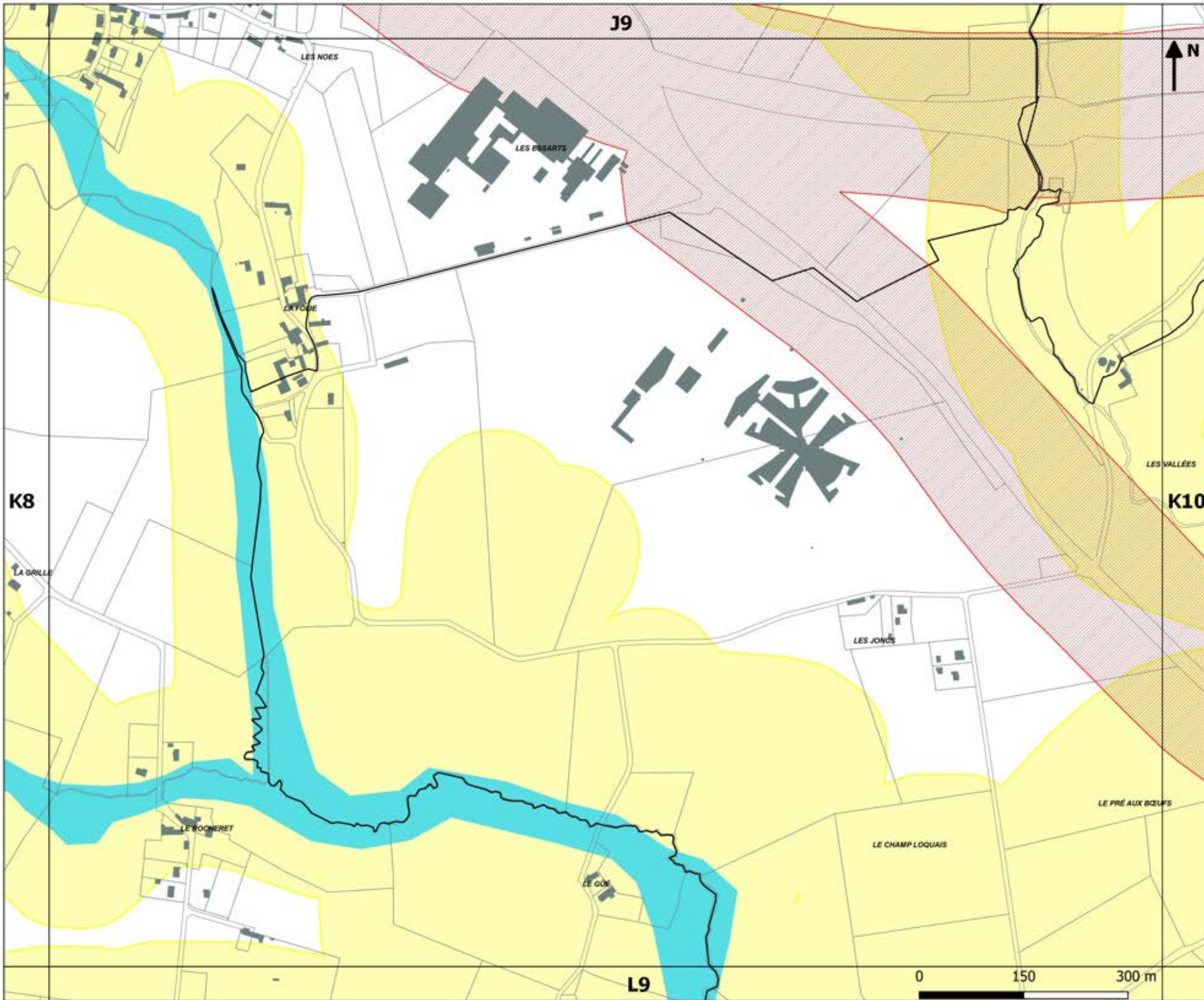
Pièce n°6
Annexes documentaires

6.2 Pièces graphiques

6.2.2 Risques et zones de protection

Département Aménagement & Développement
Service Planification Prospectives





**PLAN LOCAL D'URBANISME
INTERCOMMUNAL**

Approbation : 13.02.2020

Arrêt de projet de la
Révision n°1 : 13.10.2022

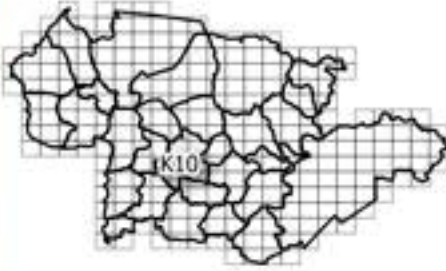
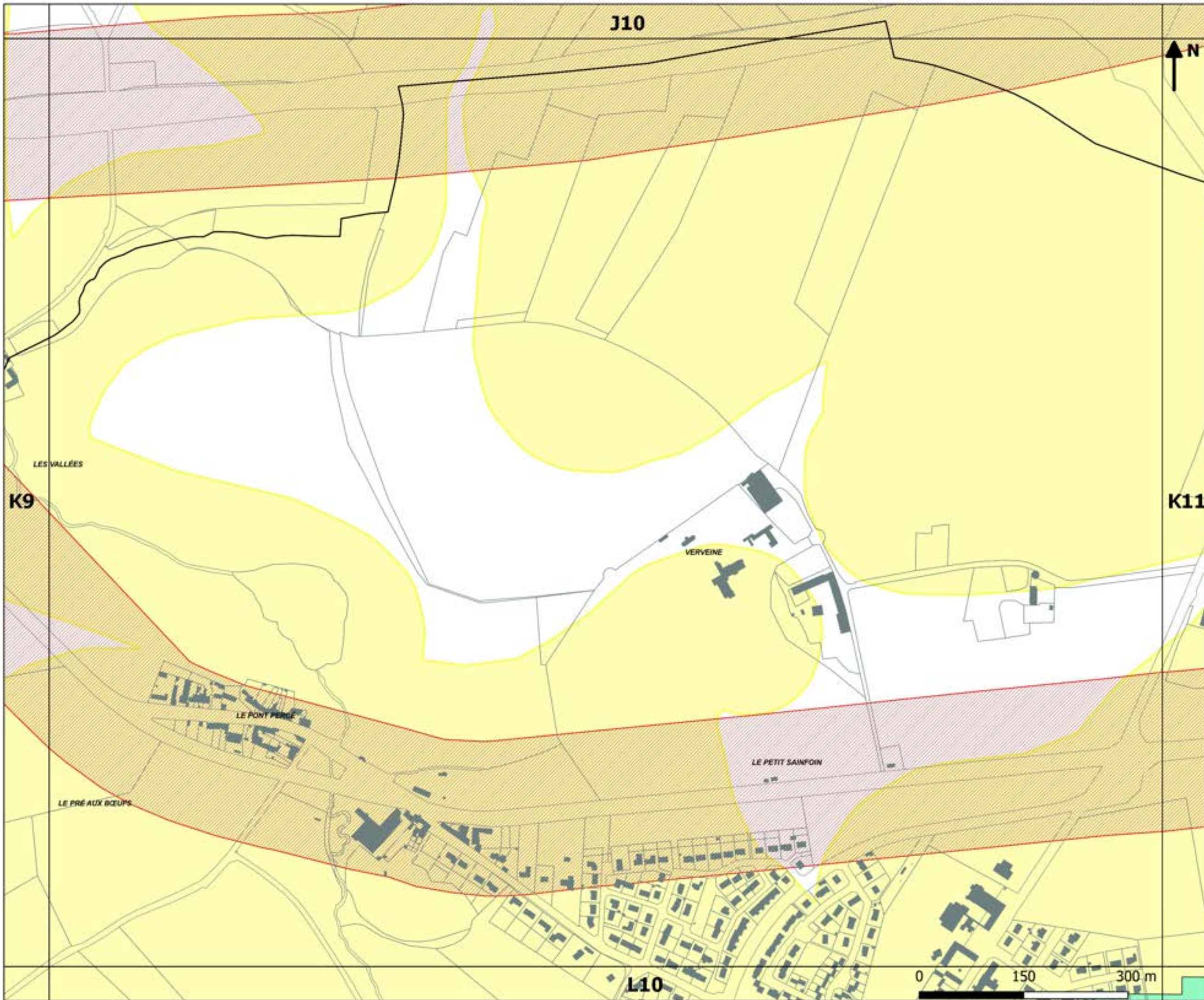
Pièce n°6
Annexes documentaires

6.2 Pièces graphiques

6.2.2 Risques et zones de
protection

Département Aménagement &
Développement
Service Planification Prospectives





**PLAN LOCAL D'URBANISME
INTERCOMMUNAL**

Approbation : 13.02.2020

Arrêt de projet de la
Révision n°1 : 13.10.2022

Pièce n°6
Annexes documentaires

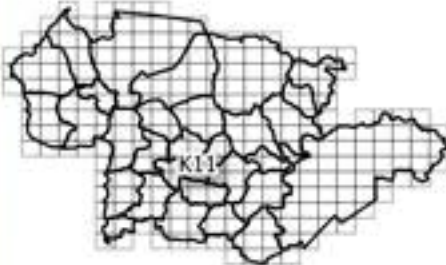
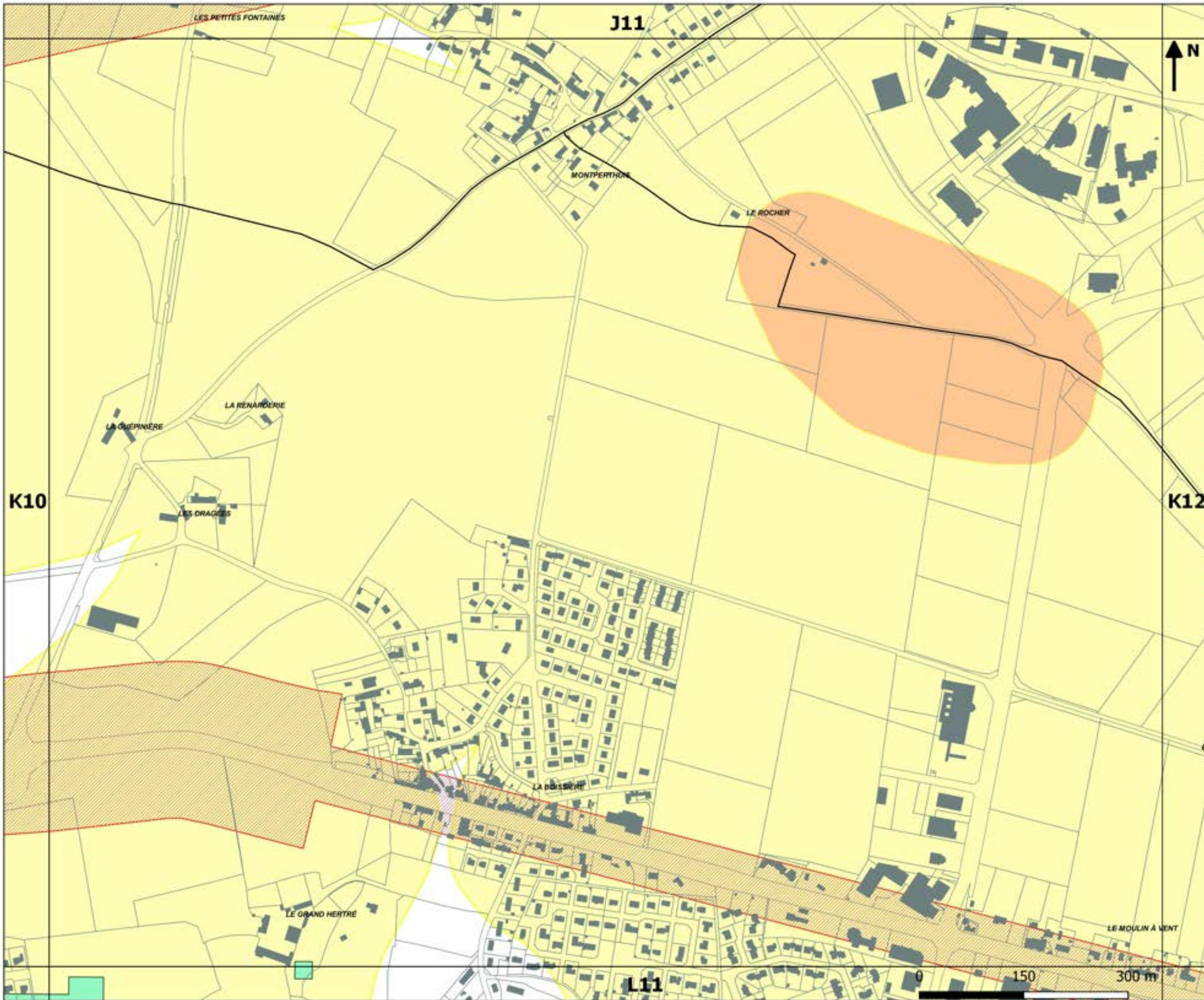
6.2 Pièces graphiques

6.2.2 Risques et zones de
protection

Département Aménagement &
Développement
Service Planification Prospectives



K10



**PLAN LOCAL D'URBANISME
INTERCOMMUNAL**

Approbation : 13.02.2020

Arrêt de projet de la
Révision n°1 : 13.10.2022

Pièce n°6
Annexes documentaires

6.2 Pièces graphiques

6.2.2 Risques et zones de
protection

Département Aménagement &
Développement
Service Planification Prospectives





PLAN LOCAL D'URBANISME INTERCOMMUNAL

Approbation : 13.02.2020

Arrêt de projet de la Révision n°1 : 13.10.2022

Pièce n°6
Annexes documentaires

6.2 Pièces graphiques

6.2.2 Risques et zones de protection

Département Aménagement & Développement
Service Planification Prospectives





**PLAN LOCAL D'URBANISME
INTERCOMMUNAL**

Approbation : 13.02.2020

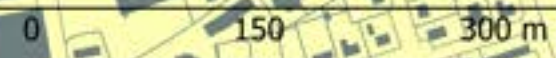
Arrêt de projet de la
Révision n°1 : 13.10.2022

Pièce n°6
Annexes documentaires

6.2 Pièces graphiques

6.2.2 Risques et zones de
protection

Département Aménagement &
Développement
Service Planification Prospectives





**PLAN LOCAL D'URBANISME
INTERCOMMUNAL**

Approbation : 13.02.2020

Arrêt de projet de la
Révision n°1 : 13.10.2022

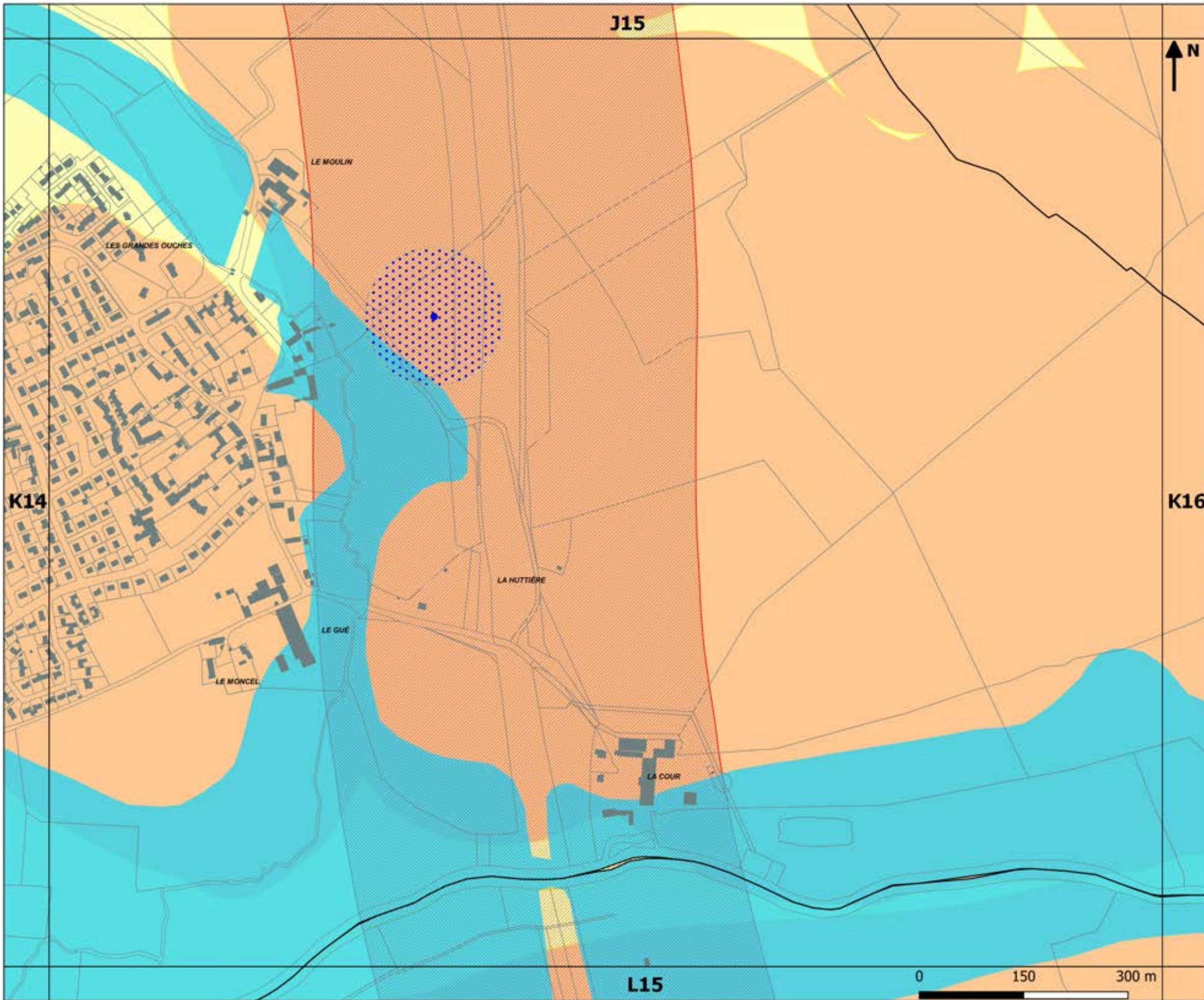
Pièce n°6
Annexes documentaires

6.2 Pièces graphiques

6.2.2 Risques et zones de
protection

Département Aménagement &
Développement
Service Planification Prospectives





**PLAN LOCAL D'URBANISME
INTERCOMMUNAL**

Approbation : 13.02.2020

Arrêt de projet de la
Révision n°1 : 13.10.2022

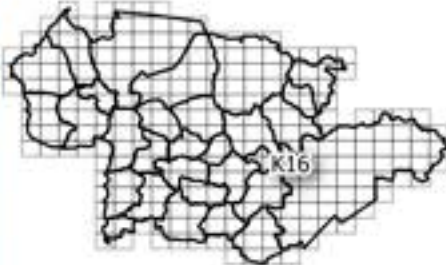
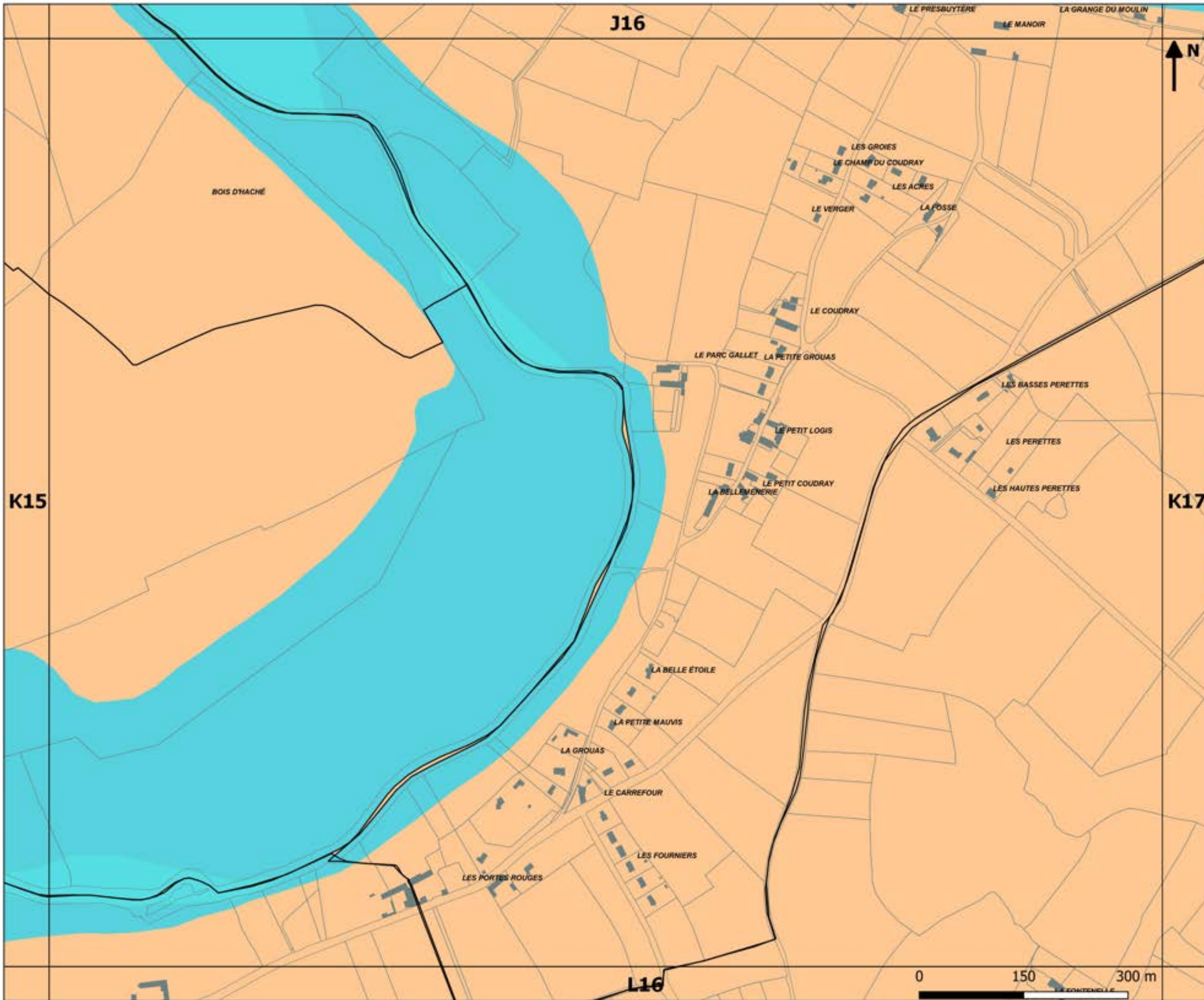
Pièce n°6
Annexes documentaires

6.2 Pièces graphiques

6.2.2 Risques et zones de
protection

Département Aménagement &
Développement
Service Planification Prospectives





**PLAN LOCAL D'URBANISME
INTERCOMMUNAL**

Approbation : 13.02.2020

Arrêt de projet de la
Révision n°1 : 13.10.2022

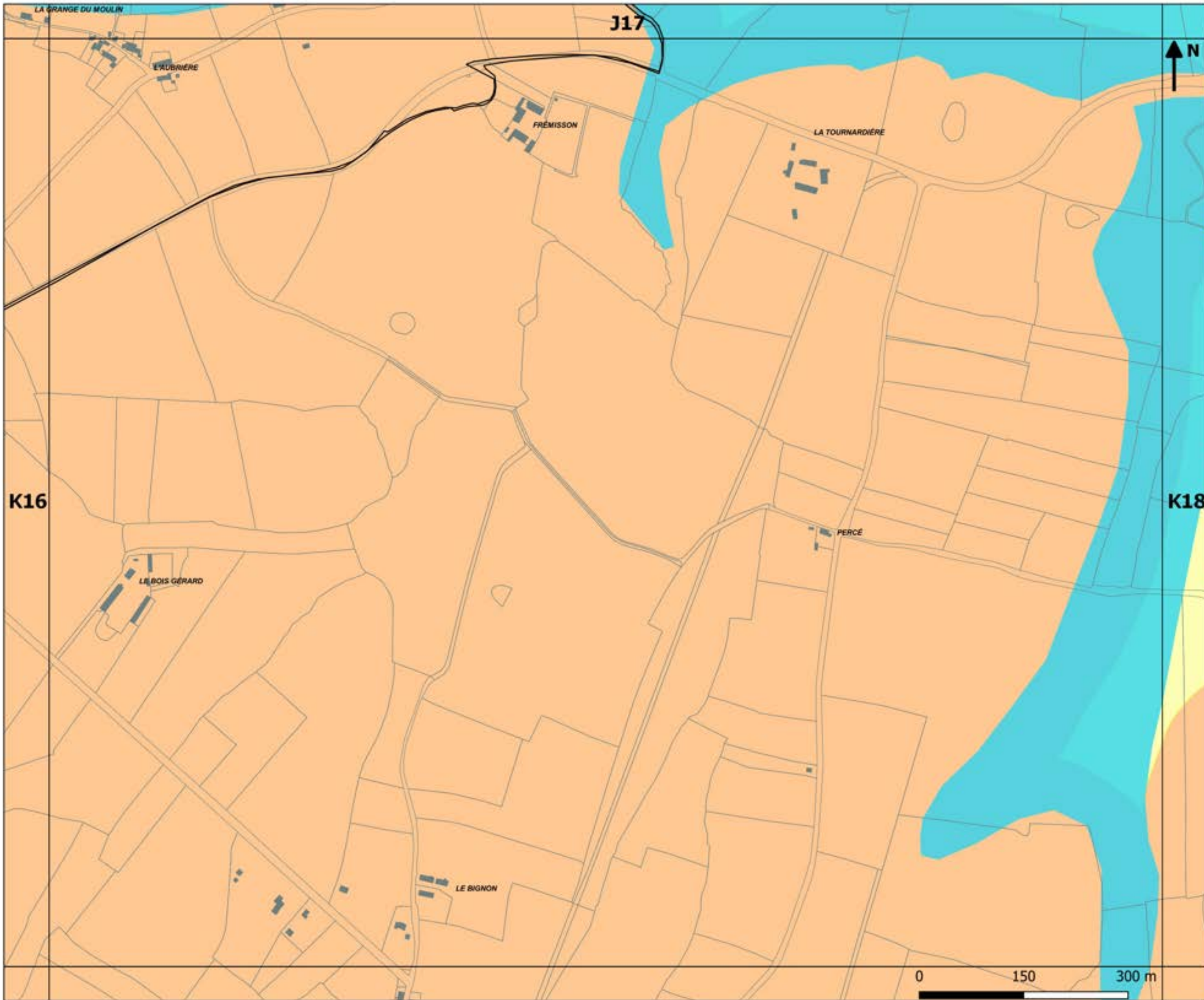
Pièce n°6
Annexes documentaires

6.2 Pièces graphiques

6.2.2 Risques et zones de
protection

Département Aménagement &
Développement
Service Planification Prospectives





**PLAN LOCAL D'URBANISME
INTERCOMMUNAL**

Approbation : 13.02.2020

Arrêt de projet de la
Révision n°1 : 13.10.2022

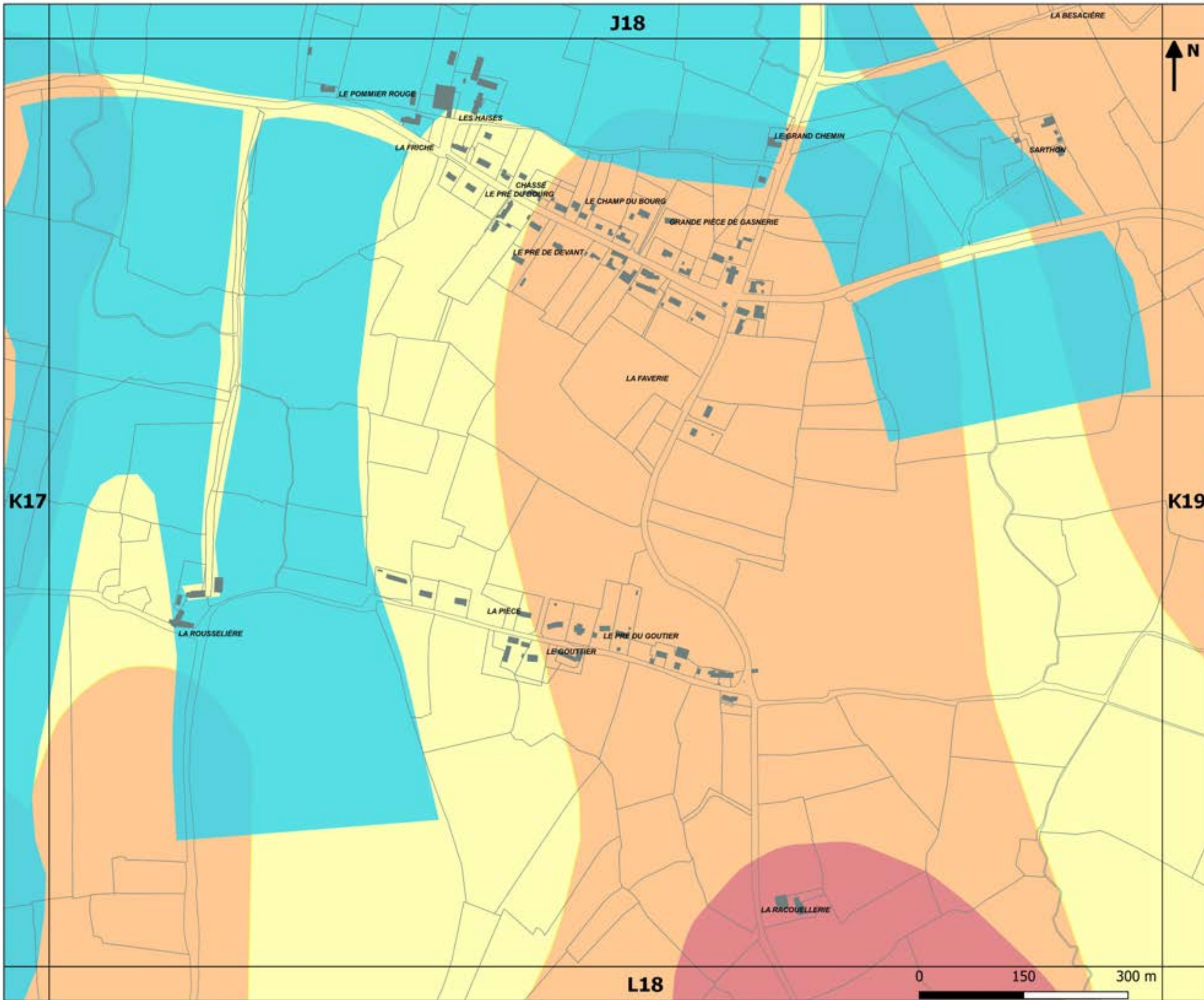
Pièce n°6
Annexes documentaires

6.2 Pièces graphiques

6.2.2 Risques et zones de
protection

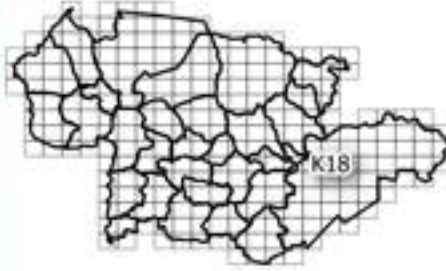
Département Aménagement &
Développement
Service Planification Prospectives





J18

LA BESACIÈRE



**PLAN LOCAL D'URBANISME
INTERCOMMUNAL**

Approbation : 13.02.2020

Arrêt de projet de la
Révision n°1 : 13.10.2022

Pièce n°6
Annexes documentaires

6.2 Pièces graphiques

6.2.2 Risques et zones de
protection

K17

K19

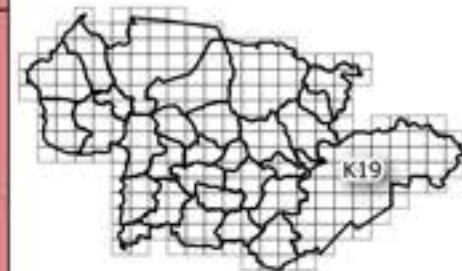
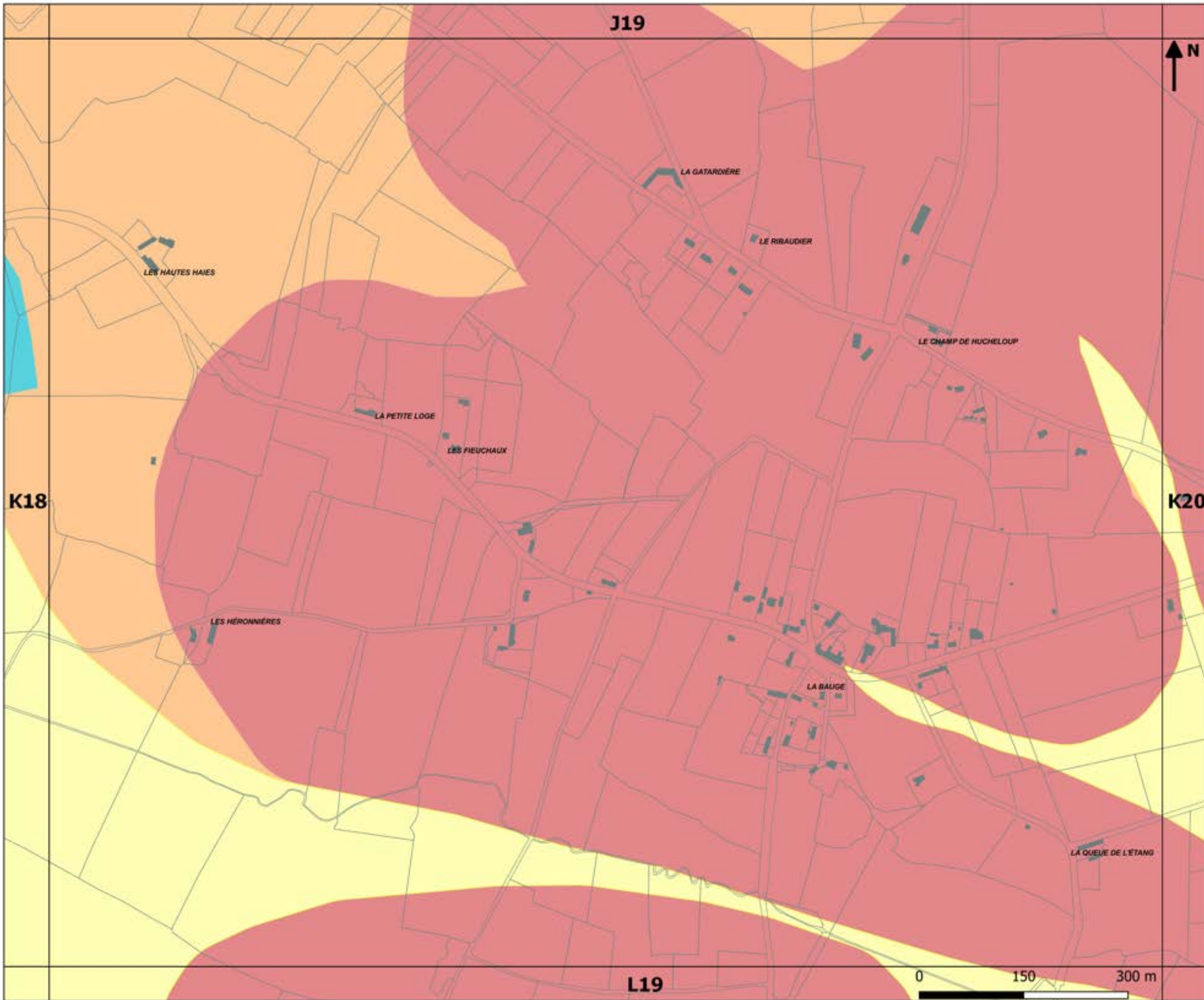
L18

0 150 300 m

Département Aménagement &
Développement
Service Planification Prospectives



K18



**PLAN LOCAL D'URBANISME
INTERCOMMUNAL**

Approbation : 13.02.2020

Arrêt de projet de la
Révision n°1 : 13.10.2022

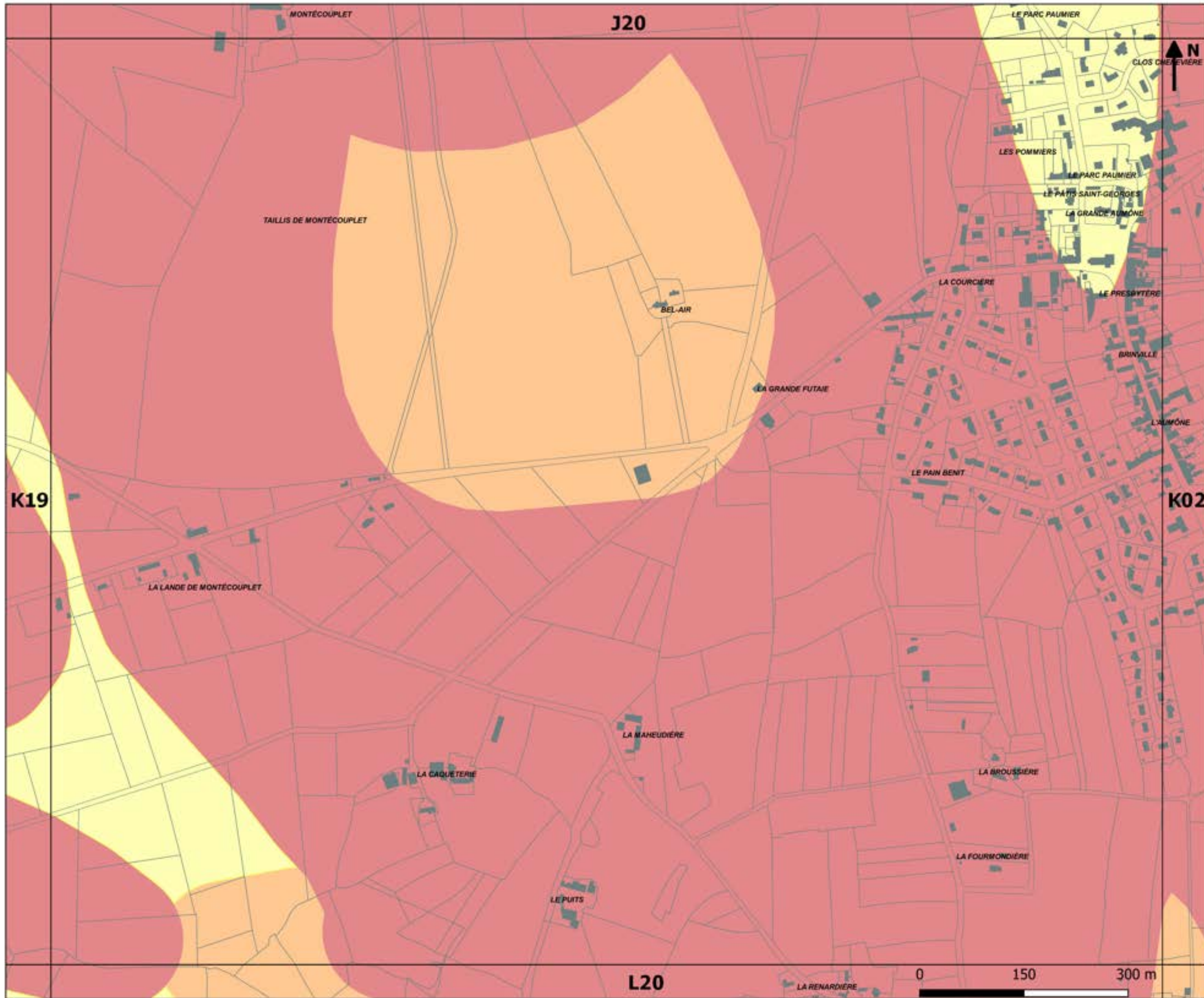
Pièce n°6
Annexes documentaires

6.2 Pièces graphiques

6.2.2 Risques et zones de
protection

Département Aménagement &
Développement
Service Planification Prospectives





**PLAN LOCAL D'URBANISME
INTERCOMMUNAL**

Approbation : 13.02.2020

Arrêt de projet de la
Révision n°1 : 13.10.2022

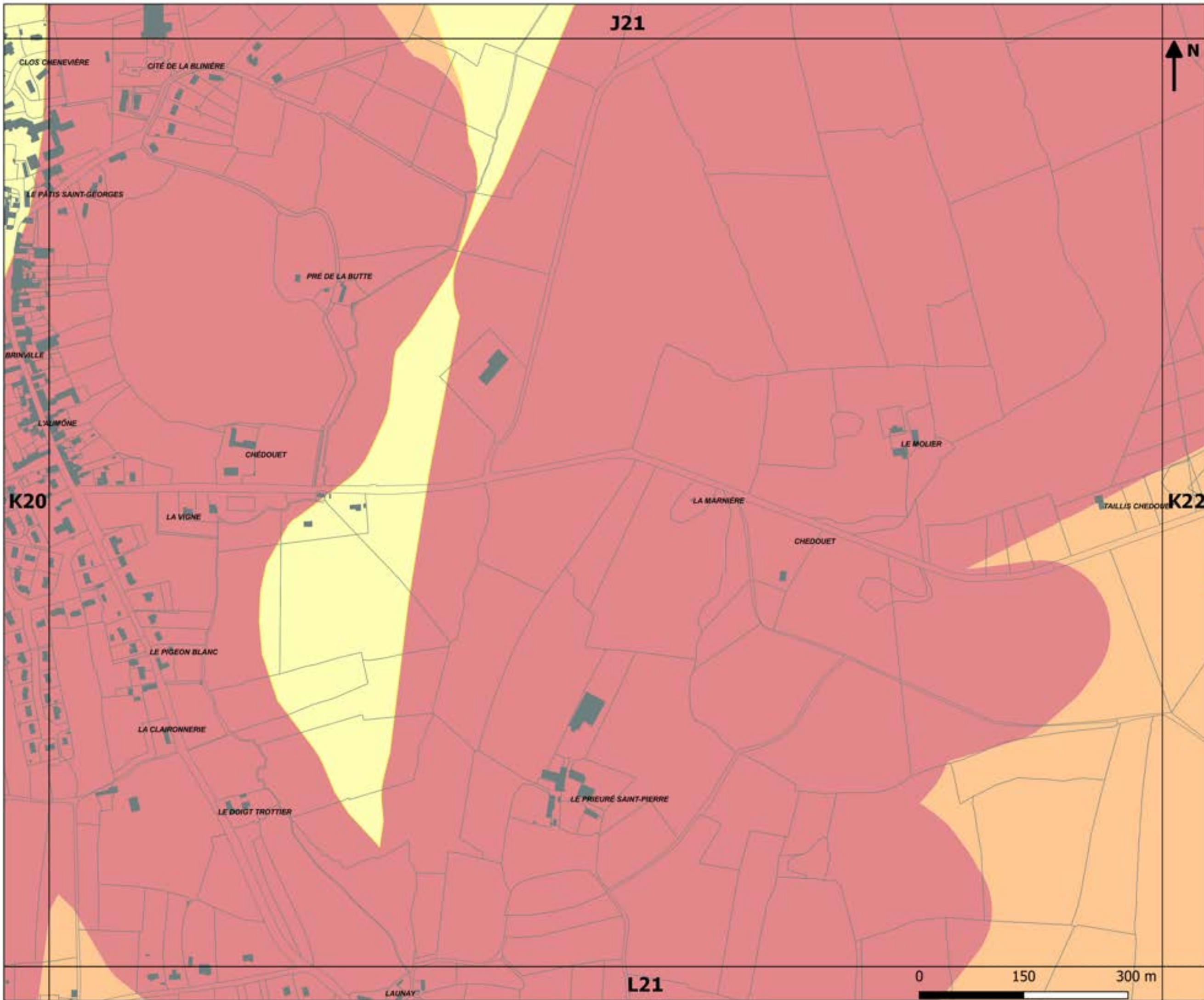
Pièce n°6
Annexes documentaires

6.2 Pièces graphiques

6.2.2 Risques et zones de
protection

Département Aménagement &
Développement
Service Planification Prospectives





**PLAN LOCAL D'URBANISME
INTERCOMMUNAL**

Approbation : 13.02.2020

Arrêt de projet de la
Révision n°1 : 13.10.2022

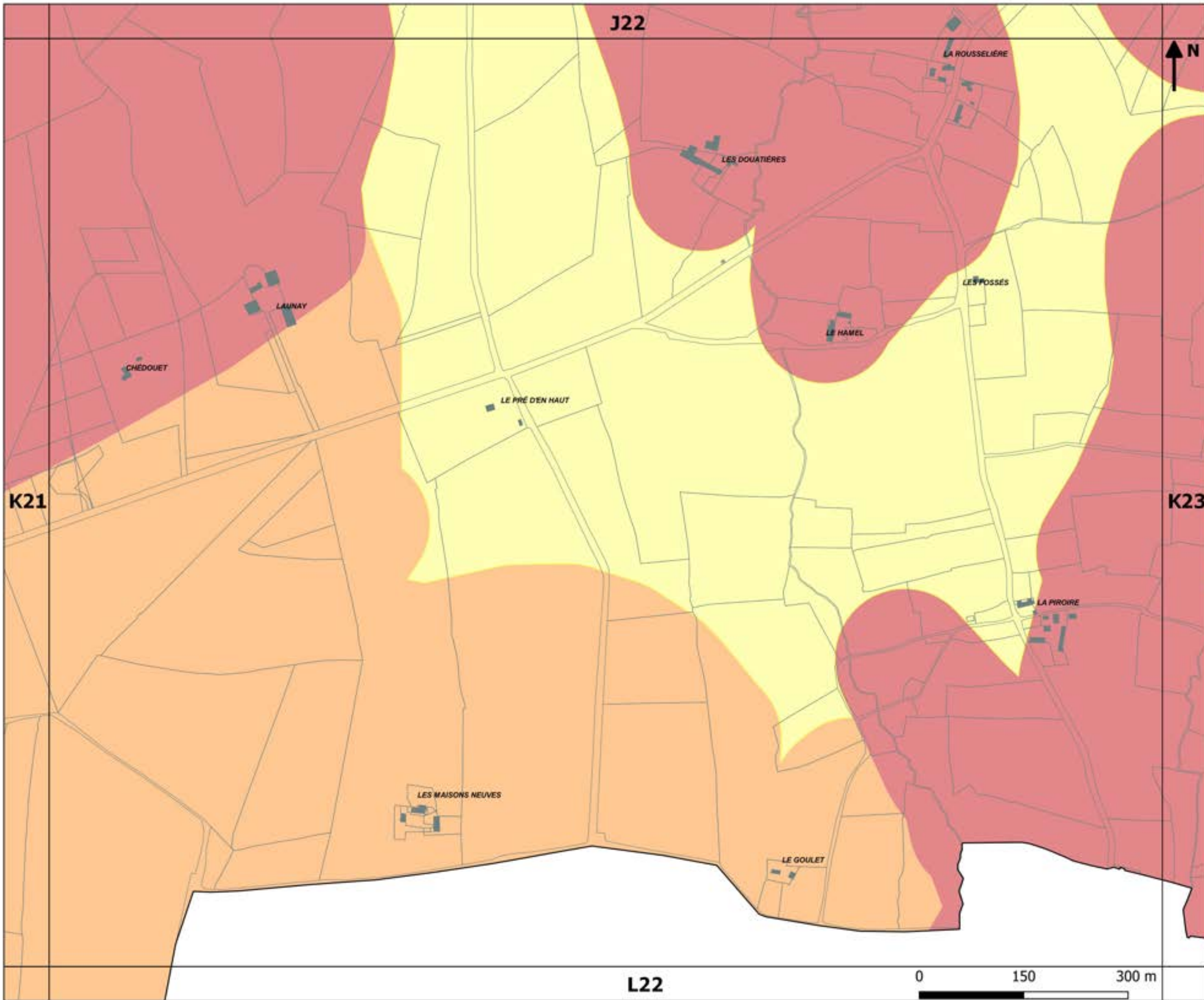
Pièce n°6
Annexes documentaires

6.2 Pièces graphiques

6.2.2 Risques et zones de
protection

Département Aménagement &
Développement
Service Planification Prospectives





**PLAN LOCAL D'URBANISME
INTERCOMMUNAL**

Approbation : 13.02.2020

Arrêt de projet de la
Révision n°1 : 13.10.2022

Pièce n°6
Annexes documentaires

6.2 Pièces graphiques

6.2.2 Risques et zones de
protection

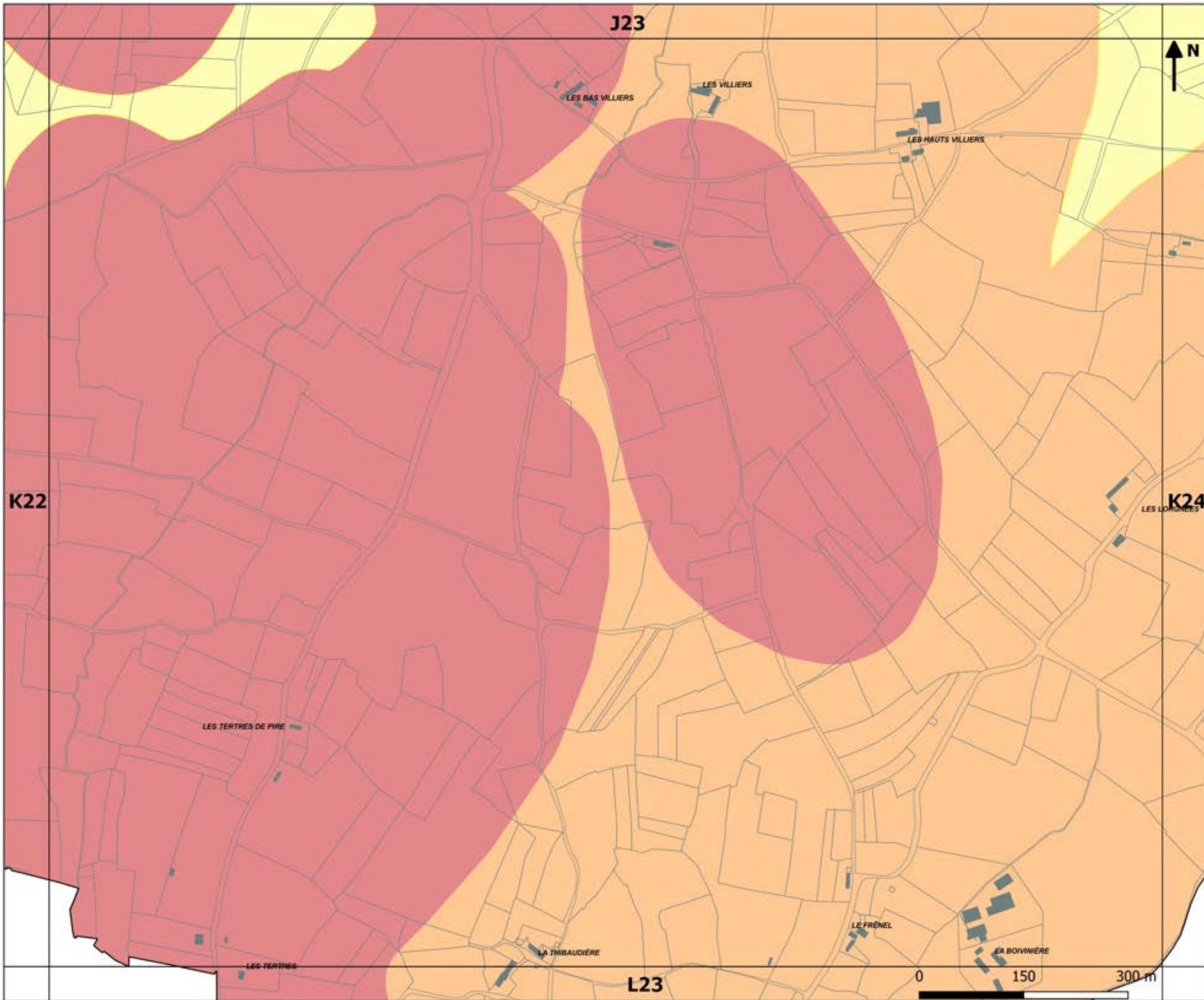
Département Aménagement &
Développement
Service Planification Prospectives



L22

0 150 300 m

K22



**PLAN LOCAL D'URBANISME
INTERCOMMUNAL**

Approbation : 13.02.2020

Arrêt de projet de la
Révision n°1 : 13.10.2022

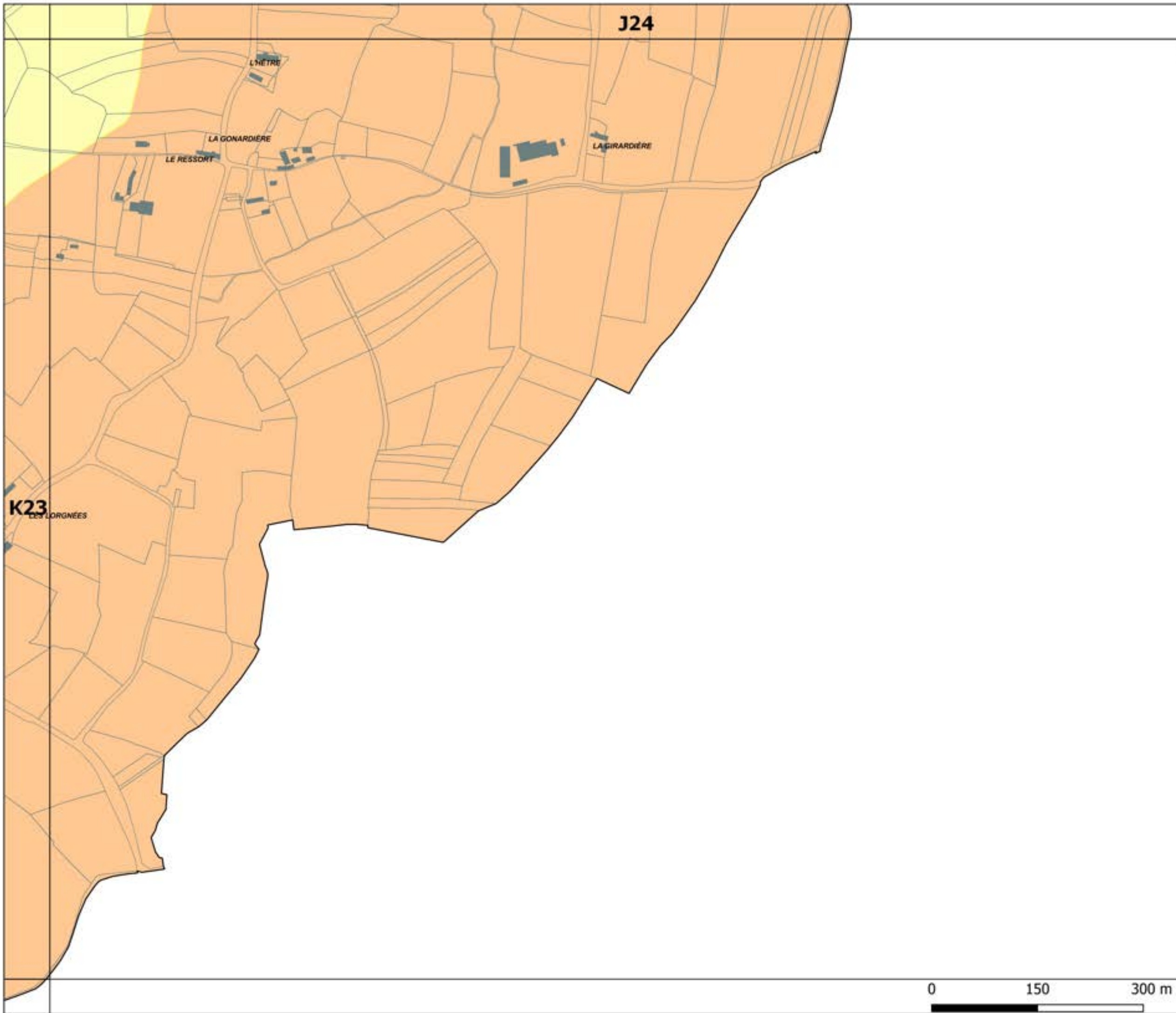
Pièce n°6
Annexes documentaires

6.2 Pièces graphiques

6.2.2 Risques et zones de
protection

Département Aménagement &
Développement
Service Planification Prospectives





**PLAN LOCAL D'URBANISME
INTERCOMMUNAL**


Approbation : 13.02.2020

Arrêt de projet de la
Révision n°1 : 13.10.2022

Pièce n°6
Annexes documentaires

6.2 Pièces graphiques

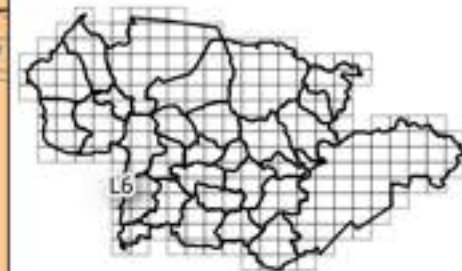
6.2.2 Risques et zones de
protection



Département Aménagement &
Développement
Service Planification Prospectives



K6



**PLAN LOCAL D'URBANISME
INTERCOMMUNAL**

Approbation : 13.02.2020

Arrêt de projet de la
Révision n°1 : 13.10.2022

Pièce n°6
Annexes documentaires

6.2 Pièces graphiques

6.2.2 Risques et zones de
protection

L7

LA MÉTIVRIÈRE

LA JOUDRIÈRE

GIRARD

M6



Département Aménagement &
Développement
Service Planification Prospectives



L6



PLAN LOCAL D'URBANISME INTERCOMMUNAL

Approbation : 13.02.2020

Arrêt de projet de la Révision n°1 : 13.10.2022

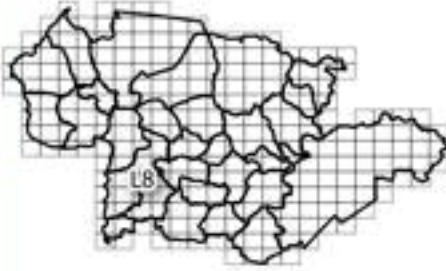
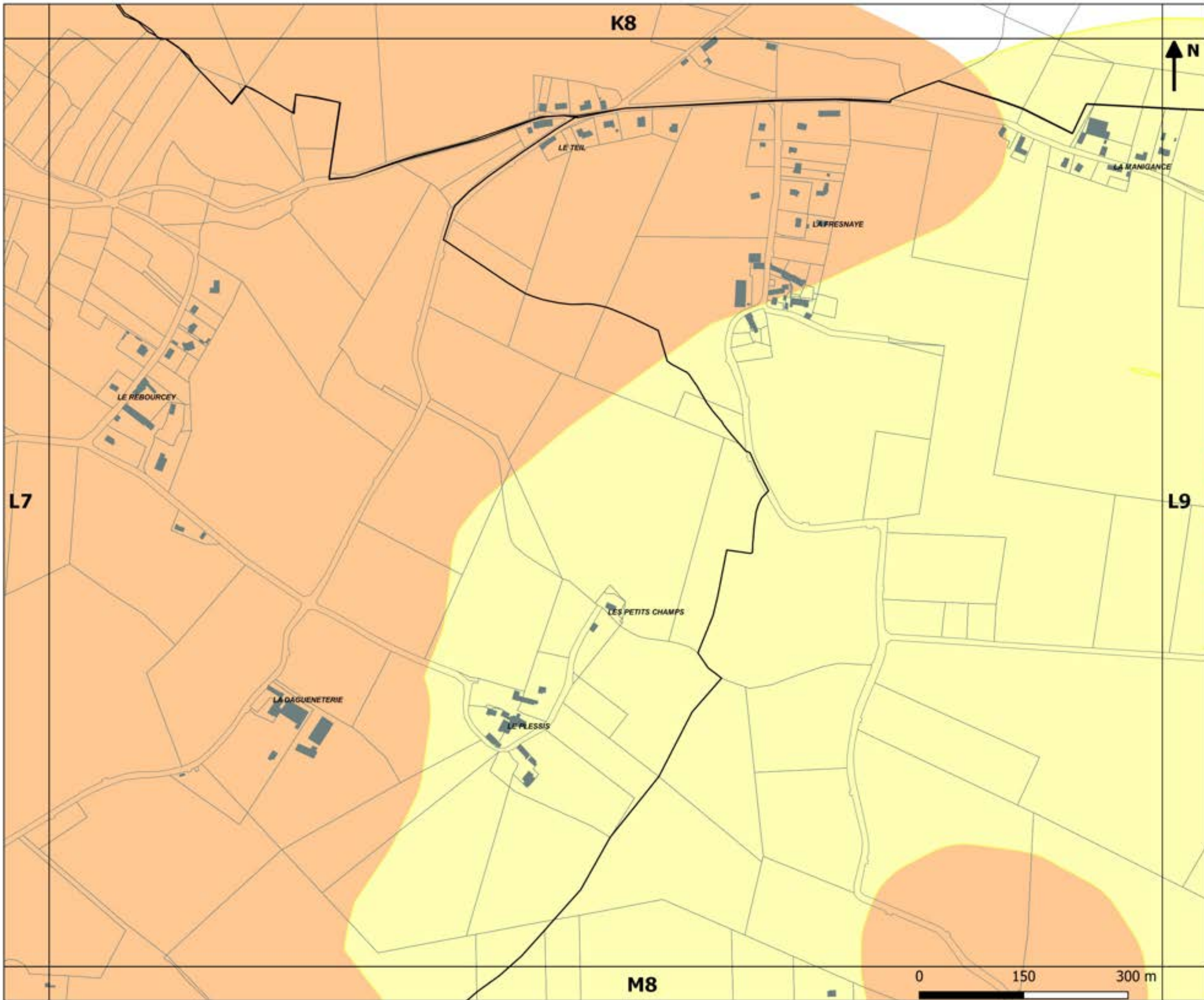
Pièce n°6
Annexes documentaires

6.2 Pièces graphiques

6.2.2 Risques et zones de protection

Département Aménagement & Développement
Service Planification Prospectives





**PLAN LOCAL D'URBANISME
INTERCOMMUNAL**

Approbation : 13.02.2020

Arrêt de projet de la
Révision n°1 : 13.10.2022

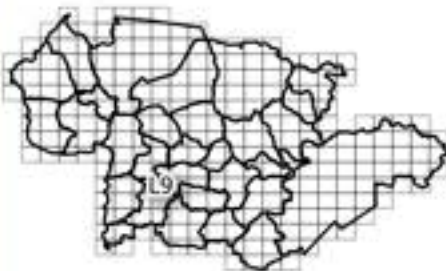
Pièce n°6
Annexes documentaires

6.2 Pièces graphiques

6.2.2 Risques et zones de
protection

Département Aménagement &
Développement
Service Planification Prospectives





PLAN LOCAL D'URBANISME INTERCOMMUNAL

Approbation : 13.02.2020

Arrêt de projet de la Révision n°1 : 13.10.2022

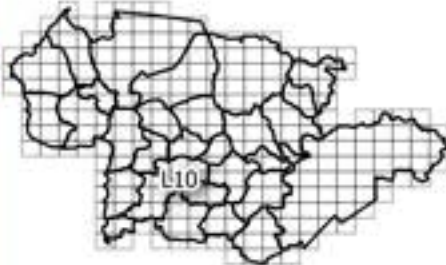
Pièce n°6
Annexes documentaires

6.2 Pièces graphiques

6.2.2 Risques et zones de protection

Département Aménagement & Développement
Service Planification Prospectives





**PLAN LOCAL D'URBANISME
INTERCOMMUNAL**

Approbation : 13.02.2020

Arrêt de projet de la
Révision n°1 : 13.10.2022

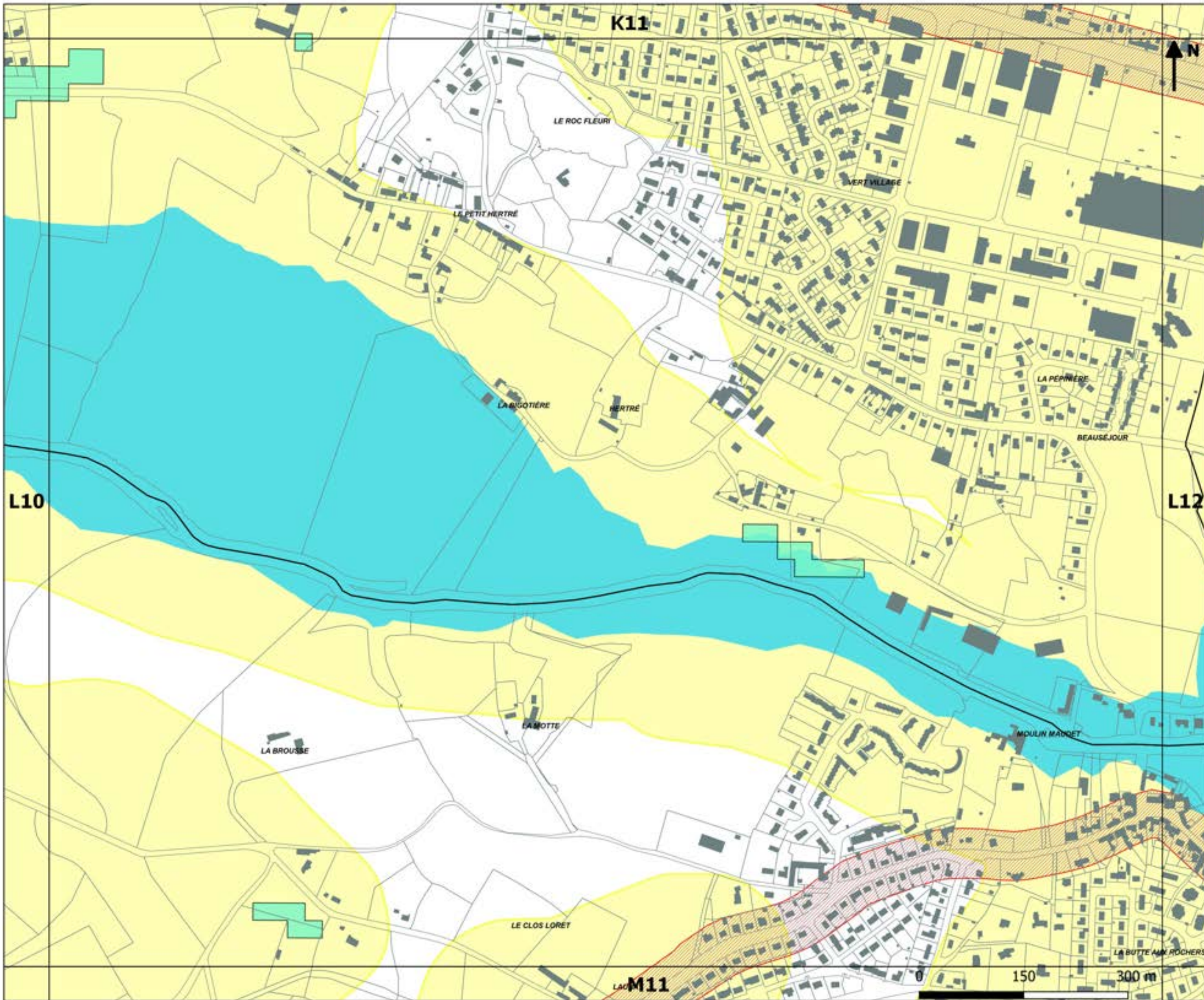
Pièce n°6
Annexes documentaires

6.2 Pièces graphiques

6.2.2 Risques et zones de
protection

Département Aménagement &
Développement
Service Planification Prospectives





PLAN LOCAL D'URBANISME INTERCOMMUNAL

Approbation : 13.02.2020

Arrêt de projet de la Révision n°1 : 13.10.2022

Pièce n°6
Annexes documentaires

6.2 Pièces graphiques

6.2.2 Risques et zones de protection

Département Aménagement & Développement
Service Planification Prospectives





**PLAN LOCAL D'URBANISME
INTERCOMMUNAL**

Approbation : 13.02.2020

Arrêt de projet de la
Révision n°1 : 13.10.2022

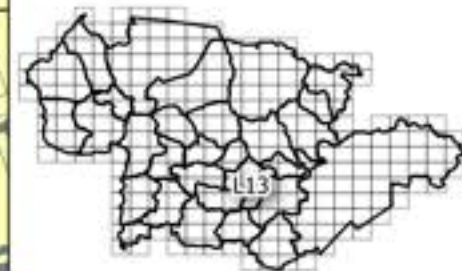
Pièce n°6
Annexes documentaires

6.2 Pièces graphiques

6.2.2 Risques et zones de
protection

Département Aménagement &
Développement
Service Planification Prospectives





**PLAN LOCAL D'URBANISME
INTERCOMMUNAL**

Approbation : 13.02.2020


Arrêt de projet de la
Révision n°1 : 13.10.2022

Pièce n°6
Annexes documentaires

6.2 Pièces graphiques

6.2.2 Risques et zones de
protection

Département Aménagement &
Développement
Service Planification Prospectives





PLAN LOCAL D'URBANISME INTERCOMMUNAL

Approbation : 13.02.2020

Arrêt de projet de la Révision n°1 : 13.10.2022

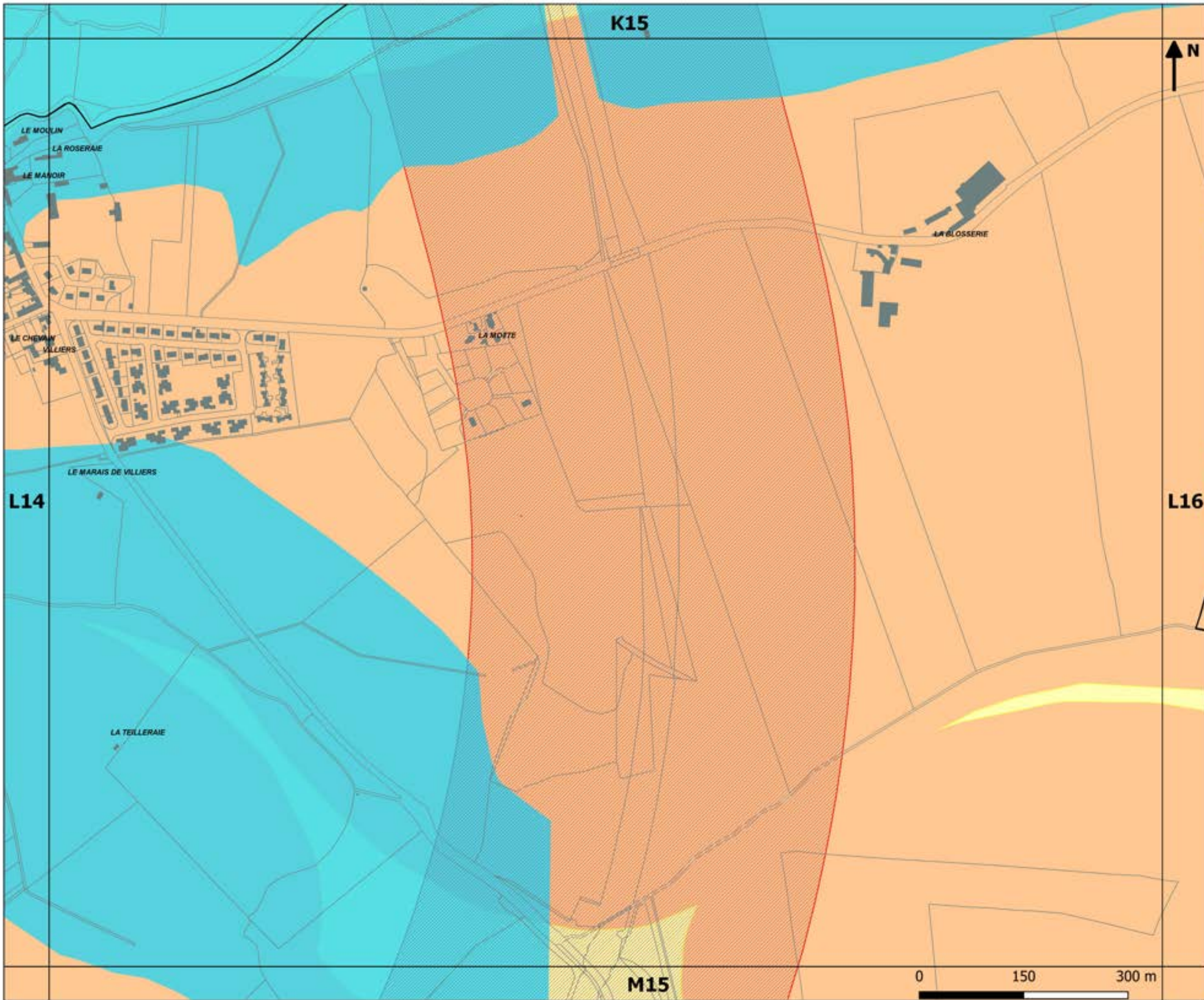
Pièce n°6
Annexes documentaires

6.2 Pièces graphiques

6.2.2 Risques et zones de protection

Département Aménagement & Développement
Service Planification Prospectives





PLAN LOCAL D'URBANISME INTERCOMMUNAL

Approbation : 13.02.2020

Arrêt de projet de la Révision n°1 : 13.10.2022

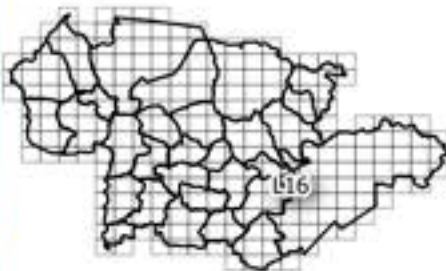
Pièce n°6
Annexes documentaires

6.2 Pièces graphiques

6.2.2 Risques et zones de protection

Département Aménagement & Développement
Service Planification Prospectives





**PLAN LOCAL D'URBANISME
INTERCOMMUNAL**

Approbation : 13.02.2020

Arrêt de projet de la
Révision n°1 : 13.10.2022

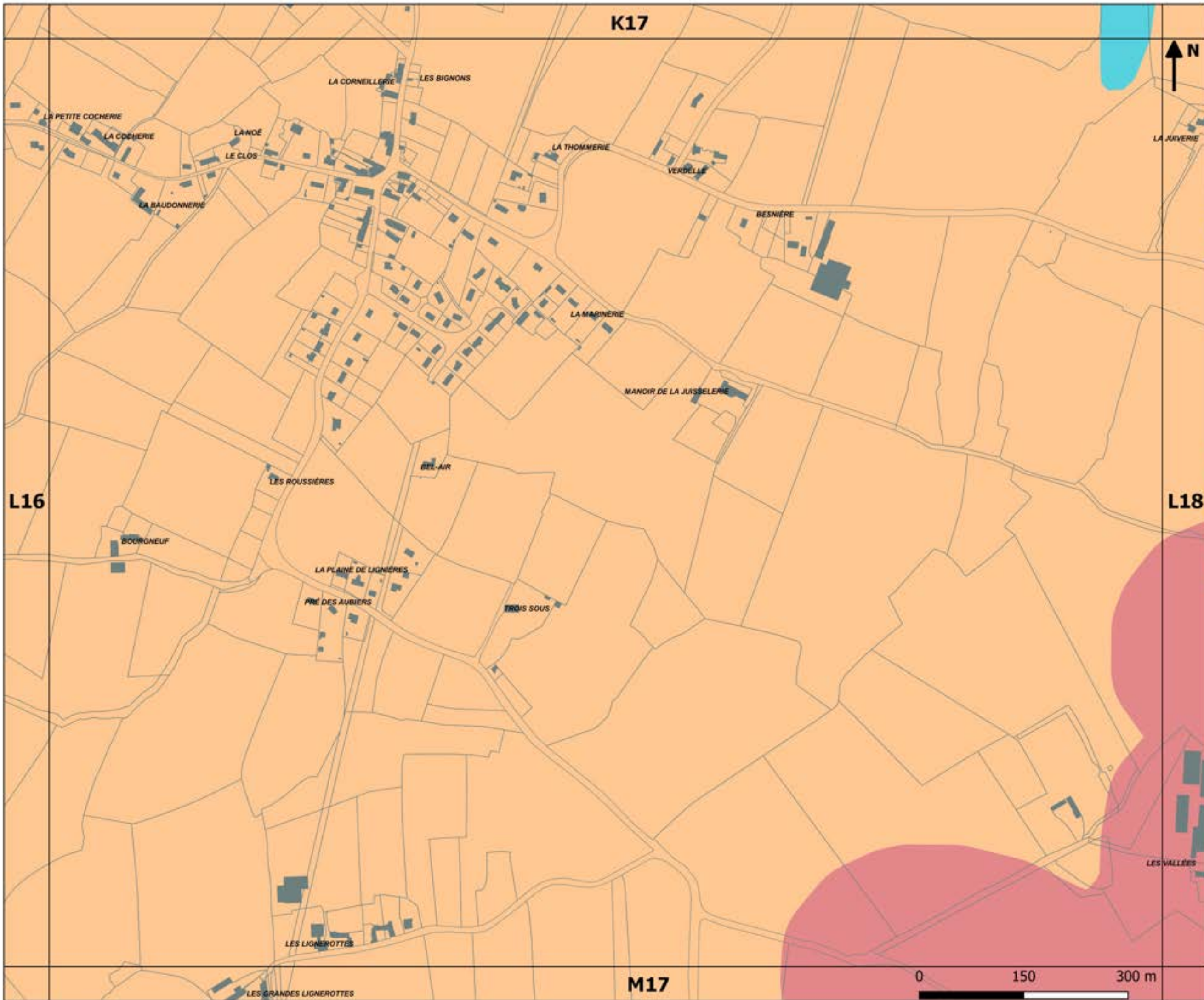
Pièce n°6
Annexes documentaires

6.2 Pièces graphiques

6.2.2 Risques et zones de
protection

Département Aménagement &
Développement
Service Planification Prospectives





PLAN LOCAL D'URBANISME INTERCOMMUNAL

Approbation : 13.02.2020

Arrêt de projet de la Révision n°1 : 13.10.2022

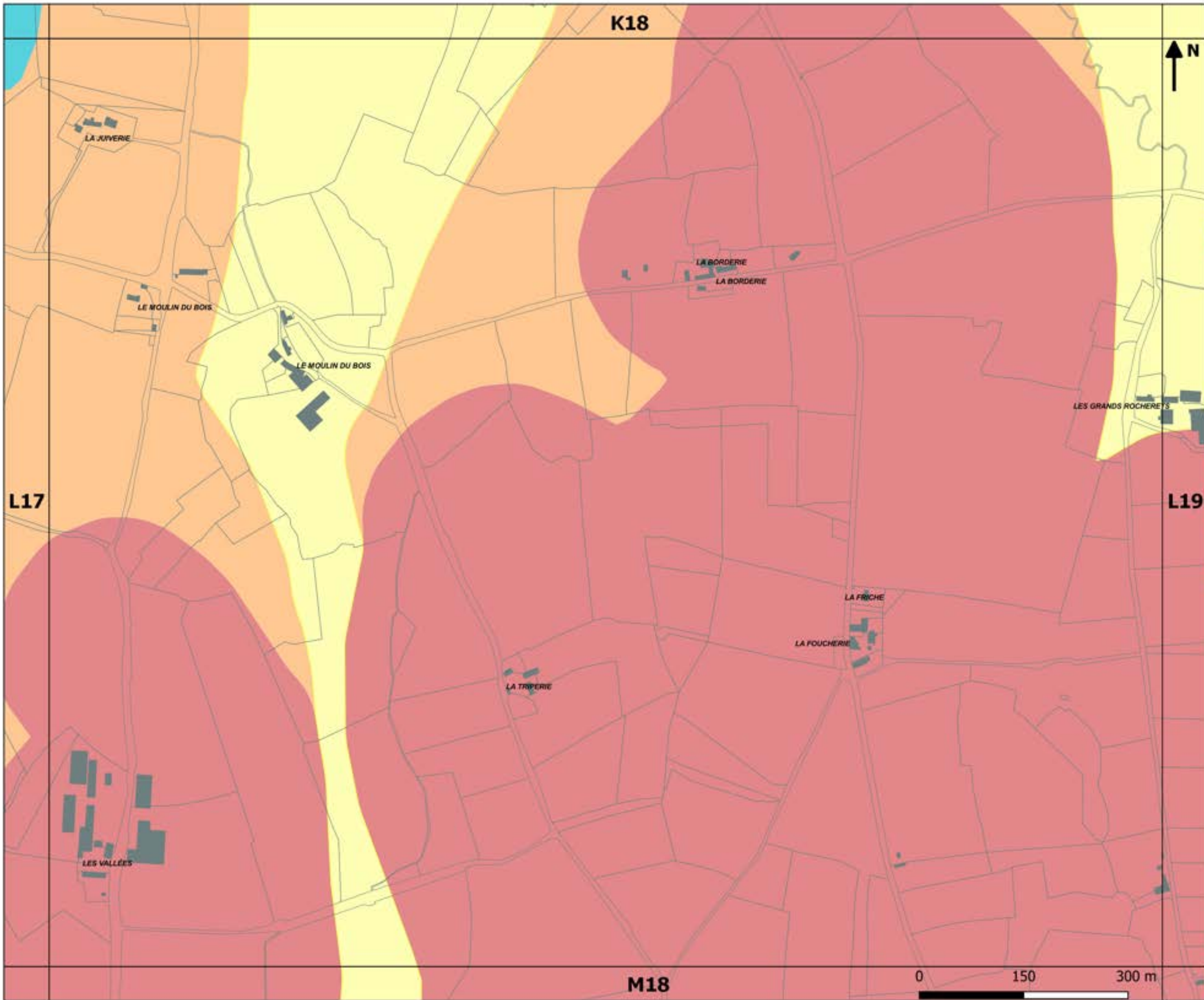
Pièce n°6
Annexes documentaires

6.2 Pièces graphiques

6.2.2 Risques et zones de protection

Département Aménagement & Développement
Service Planification Prospectives





**PLAN LOCAL D'URBANISME
INTERCOMMUNAL**

Approbation : 13.02.2020


Arrêt de projet de la
Révision n°1 : 13.10.2022

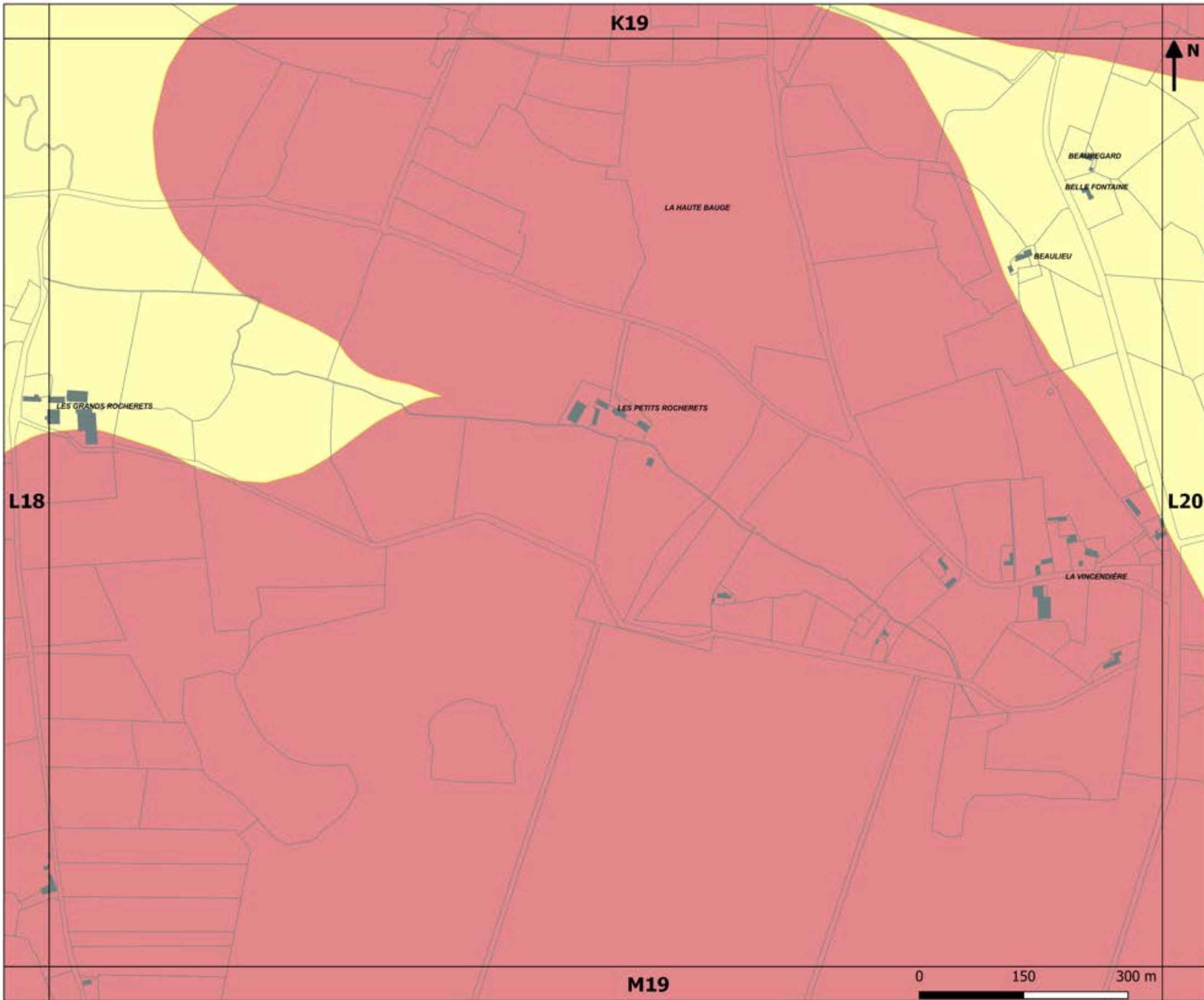
Pièce n°6
Annexes documentaires

6.2 Pièces graphiques

6.2.2 Risques et zones de
protection

Département Aménagement &
Développement
Service Planification Prospectives





**PLAN LOCAL D'URBANISME
INTERCOMMUNAL**

Approbation : 13.02.2020

Arrêt de projet de la
Révision n°1 : 13.10.2022

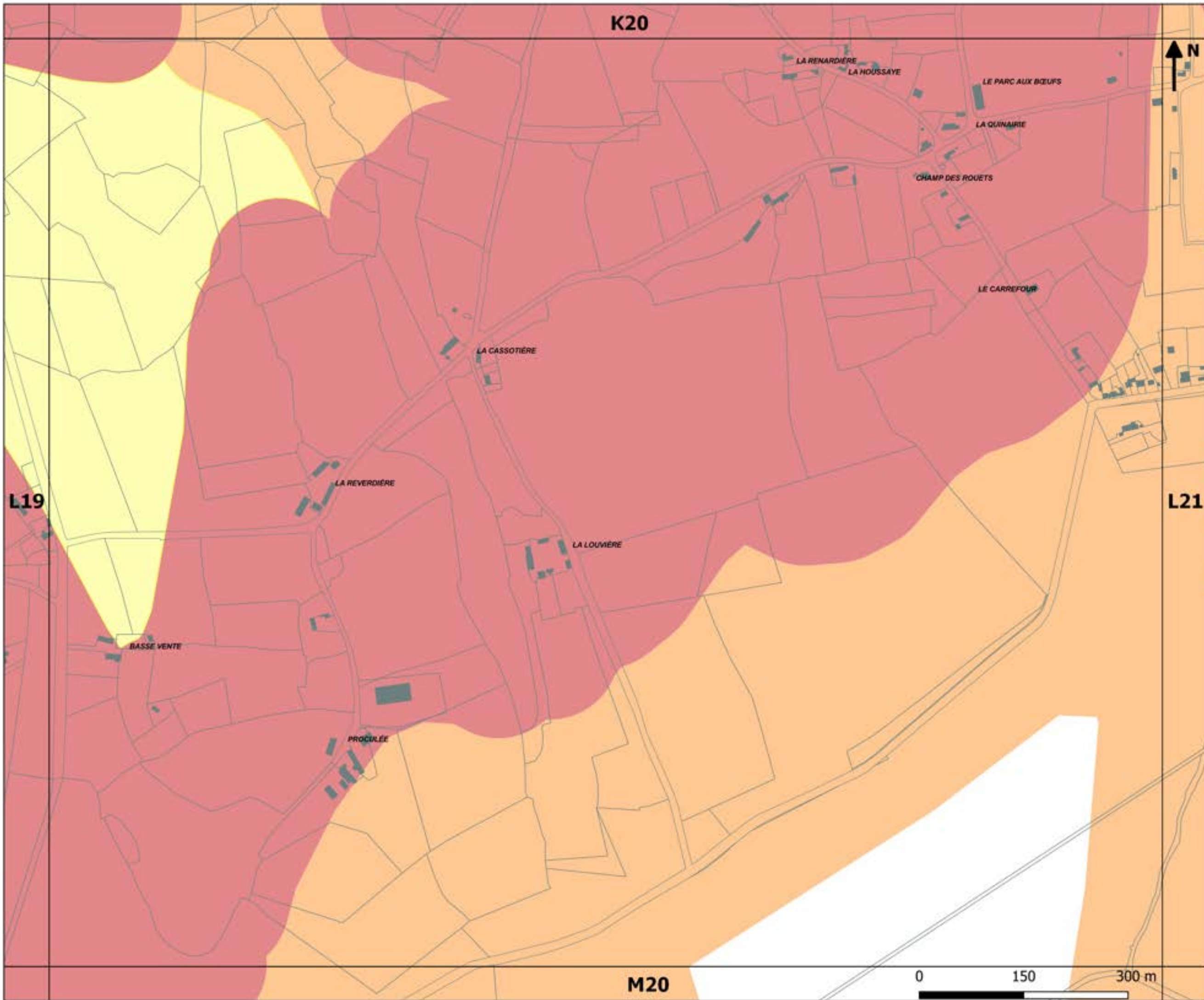
Pièce n°6
Annexes documentaires

6.2 Pièces graphiques

6.2.2 Risques et zones de
protection

Département Aménagement &
Développement
Service Planification Prospectives





**PLAN LOCAL D'URBANISME
INTERCOMMUNAL**

Approbation : 13.02.2020


Arrêt de projet de la
Révision n°1 : 13.10.2022

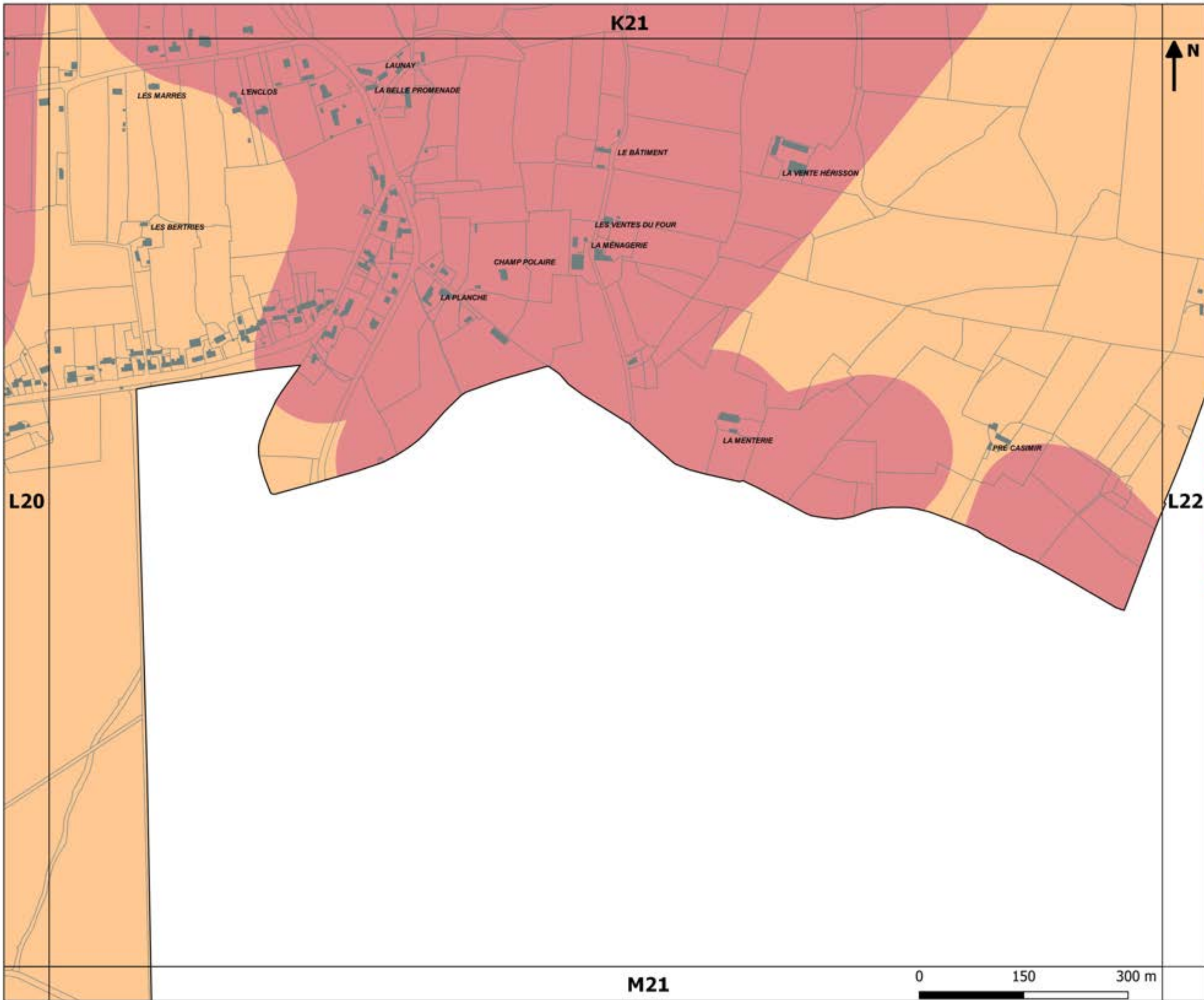
Pièce n°6
Annexes documentaires

6.2 Pièces graphiques

6.2.2 Risques et zones de
protection

Département Aménagement &
Développement
Service Planification Prospectives





PLAN LOCAL D'URBANISME INTERCOMMUNAL

Approbation : 13.02.2020


Arrêt de projet de la Révision n°1 : 13.10.2022

Pièce n°6
Annexes documentaires

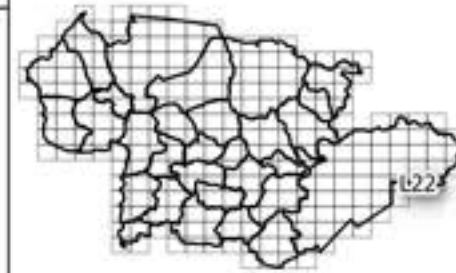
6.2 Pièces graphiques

6.2.2 Risques et zones de protection

Département Aménagement & Développement
Service Planification Prospectives



K22



**PLAN LOCAL D'URBANISME
INTERCOMMUNAL**

Approbation : 13.02.2020

Arrêt de projet de la
Révision n°1 : 13.10.2022

Pièce n°6
Annexes documentaires

6.2 Pièces graphiques

6.2.2 Risques et zones de
protection

L21

LE BOIS DE CHÉDOUET

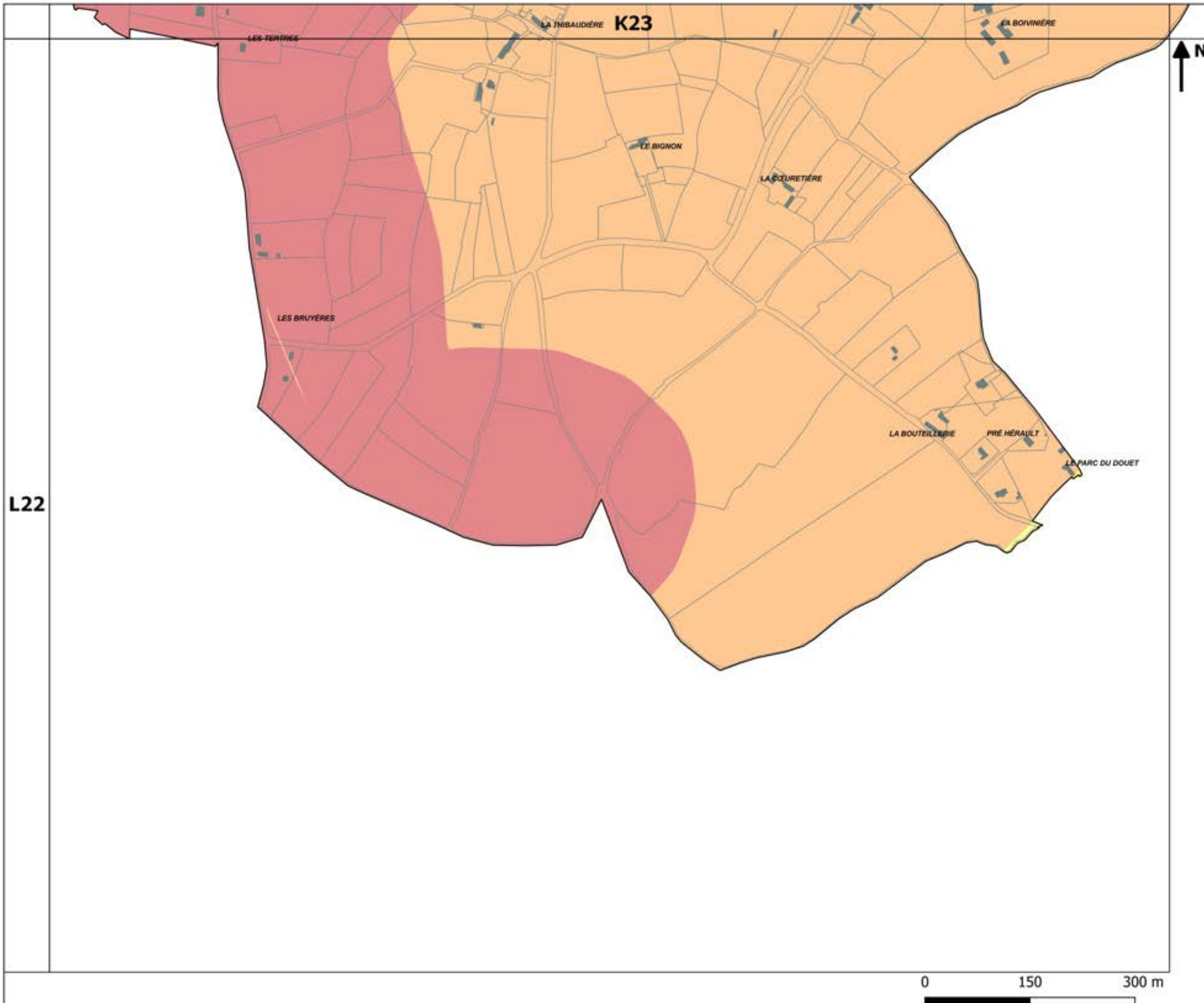
L23

0 150 300 m

Département Aménagement &
Développement
Service Planification Prospectives

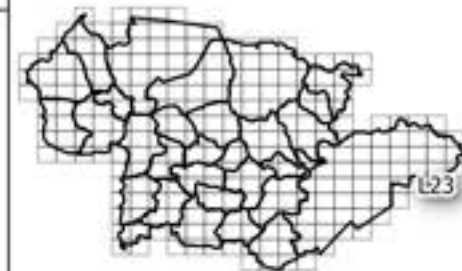
CUA Communauté
Urbaine
d'Alençon

L22



L22

K23



PLAN LOCAL D'URBANISME INTERCOMMUNAL

Approbation : 13.02.2020

Arrêt de projet de la Révision n°1 : 13.10.2022

Pièce n°6
Annexes documentaires

6.2 Pièces graphiques

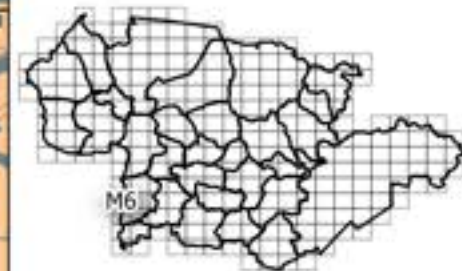
6.2.2 Risques et zones de protection

Département Aménagement & Développement
Service Planification Prospectives



L23

L6



PLAN LOCAL D'URBANISME INTERCOMMUNAL

Approbation : 13.02.2020

Arrêt de projet de la Révision n°1 : 13.10.2022

Pièce n°6
Annexes documentaires

6.2 Pièces graphiques

6.2.2 Risques et zones de protection

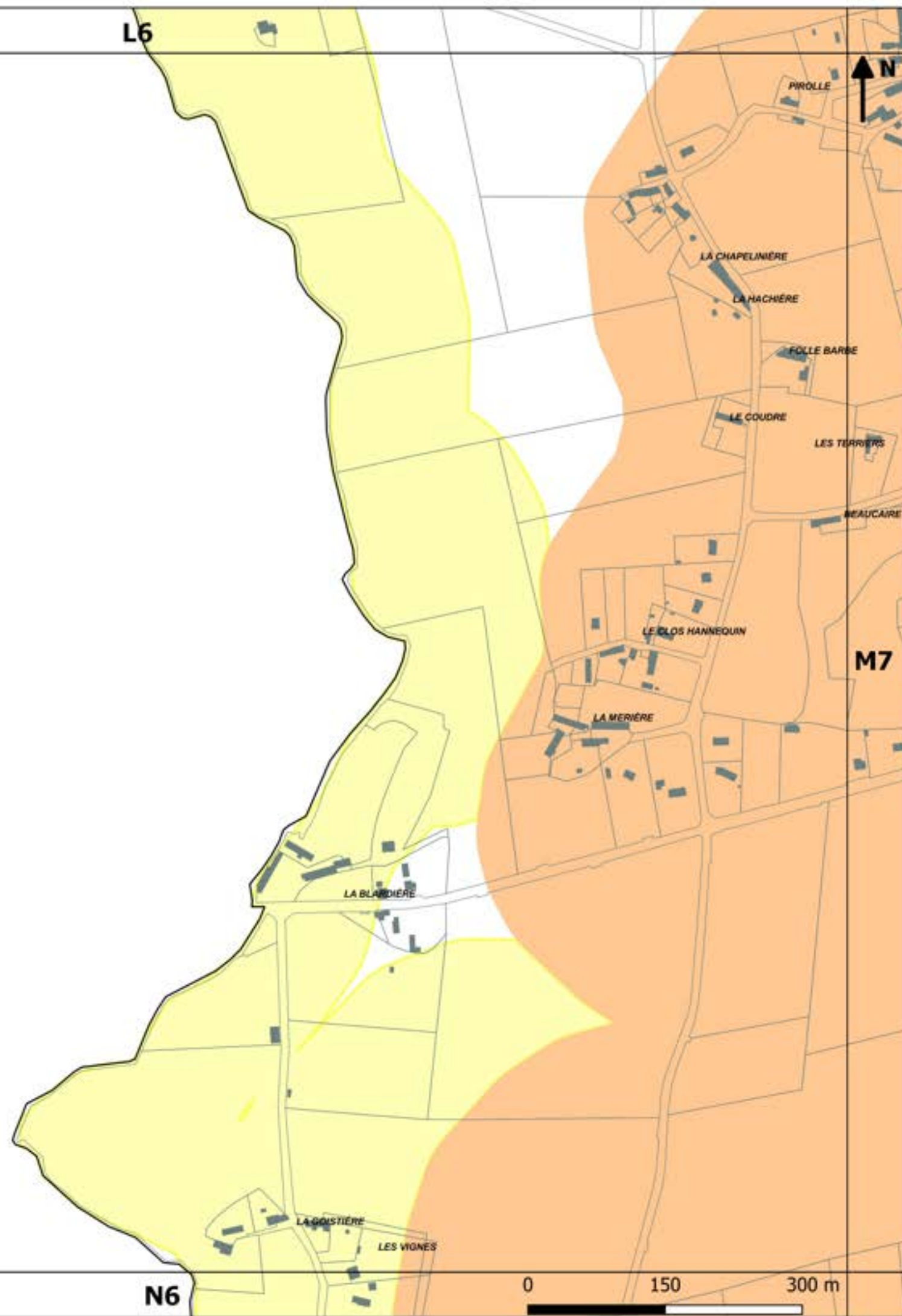
Département Aménagement & Développement
Service Planification Prospectives

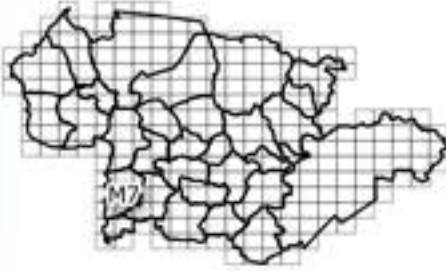
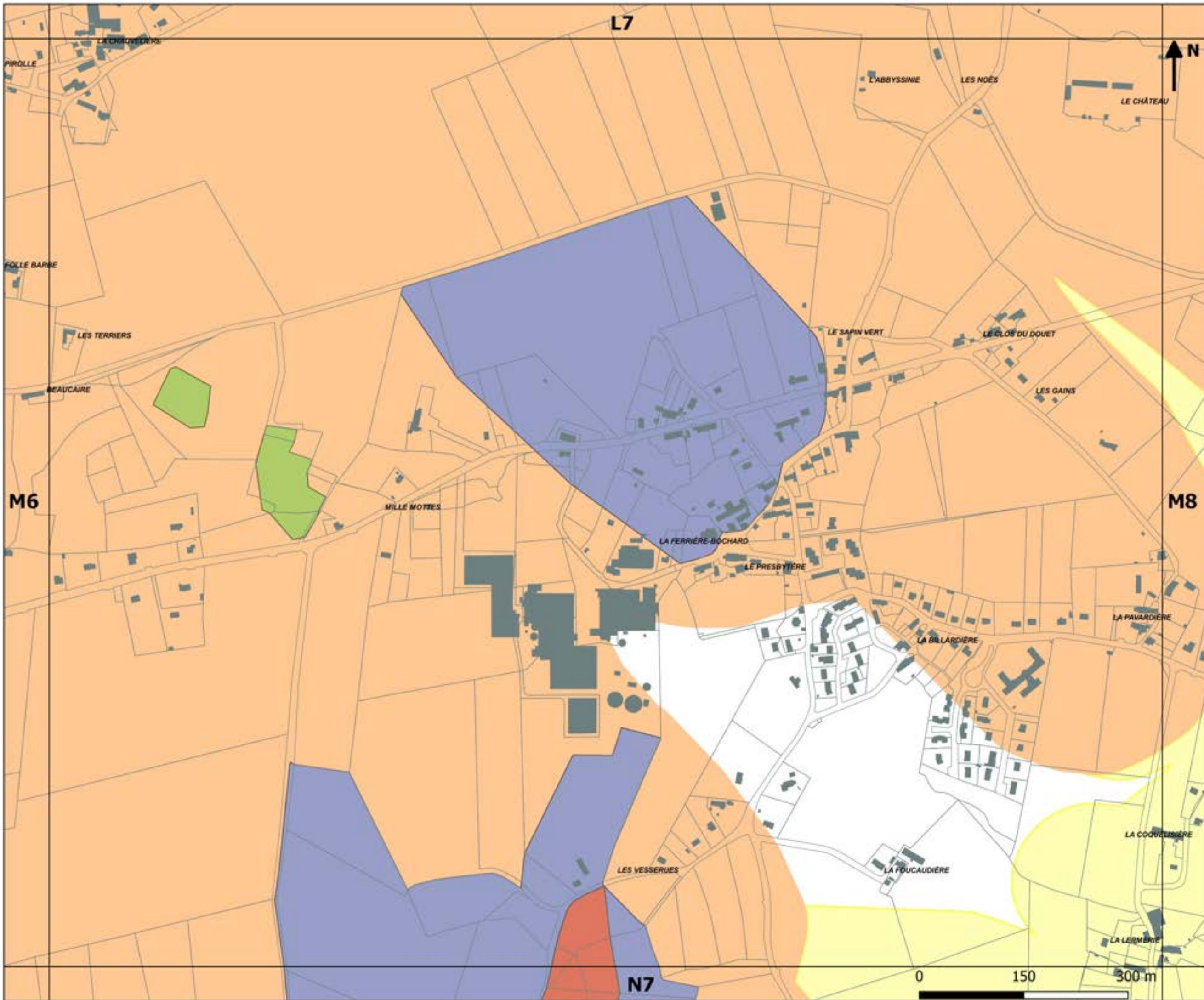


N6

0 150 300 m

M6





**PLAN LOCAL D'URBANISME
INTERCOMMUNAL**

Approbation : 13.02.2020

Arrêt de projet de la
Révision n°1 : 13.10.2022

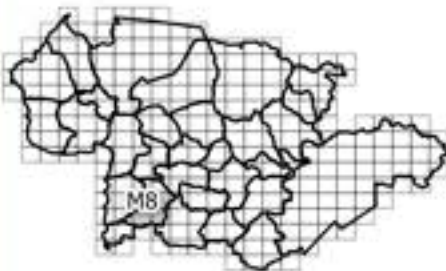
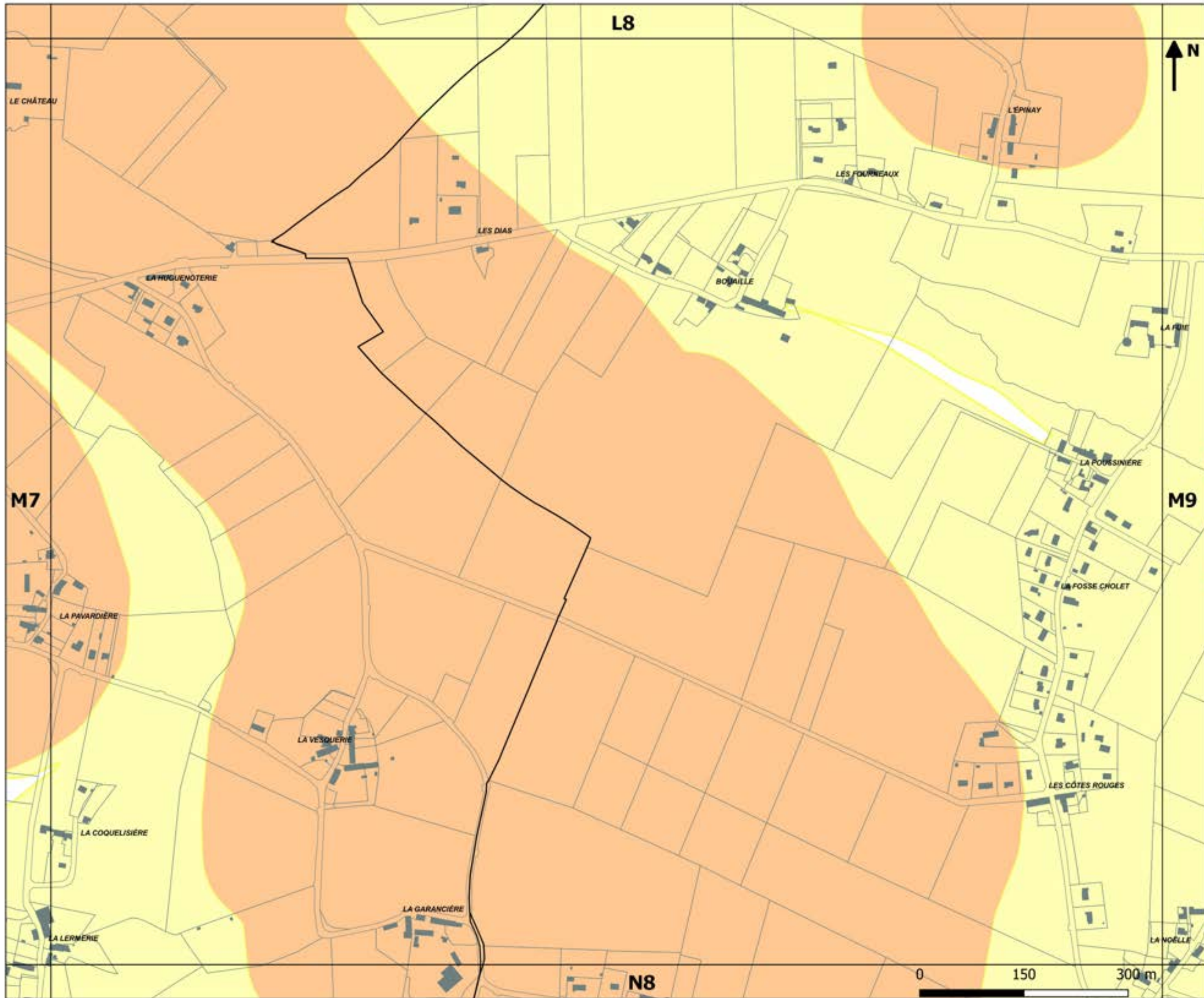
Pièce n°6
Annexes documentaires

6.2 Pièces graphiques

6.2.2 Risques et zones de
protection

Département Aménagement &
Développement
Service Planification Prospectives





**PLAN LOCAL D'URBANISME
INTERCOMMUNAL**

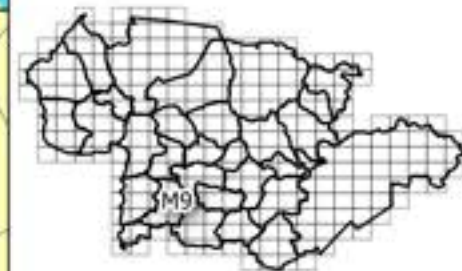
Approbation : 13.02.2020

Arrêt de projet de la
Révision n°1 : 13.10.2022

Pièce n°6
Annexes documentaires
6.2 Pièces graphiques
6.2.2 Risques et zones de
protection

Département Aménagement &
Développement
Service Planification Prospectives





**PLAN LOCAL D'URBANISME
INTERCOMMUNAL**

Approbation : 13.02.2020

Arrêt de projet de la
Révision n°1 : 13.10.2022

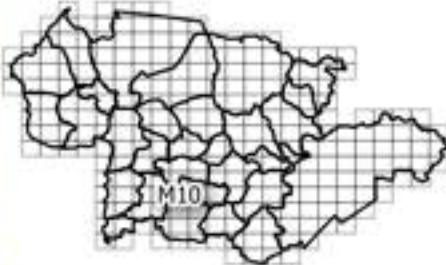
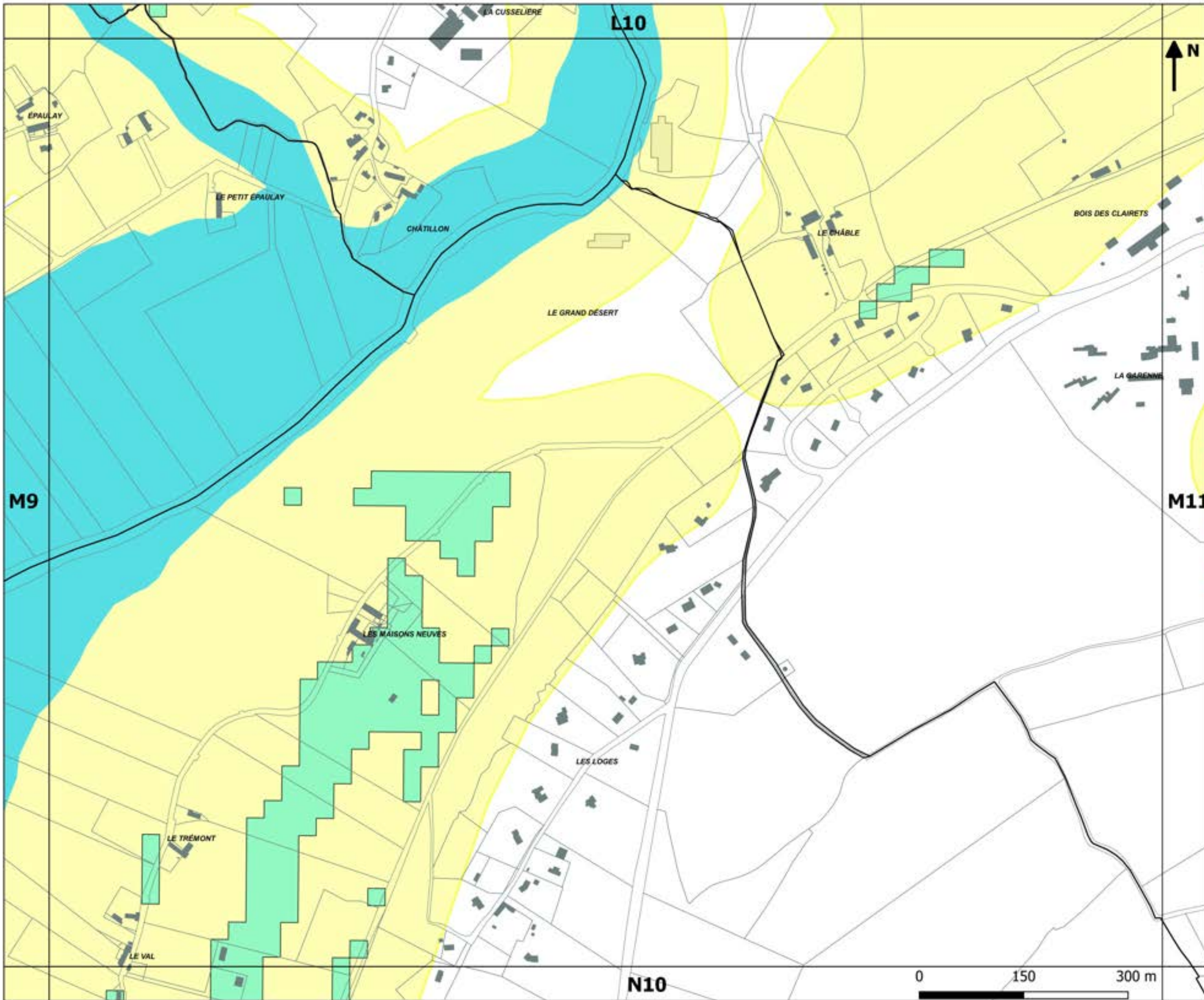
Pièce n°6
Annexes documentaires

6.2 Pièces graphiques

6.2.2 Risques et zones de
protection

Département Aménagement &
Développement
Service Planification Prospectives





PLAN LOCAL D'URBANISME INTERCOMMUNAL

Approbation : 13.02.2020

Arrêt de projet de la Révision n°1 : 13.10.2022

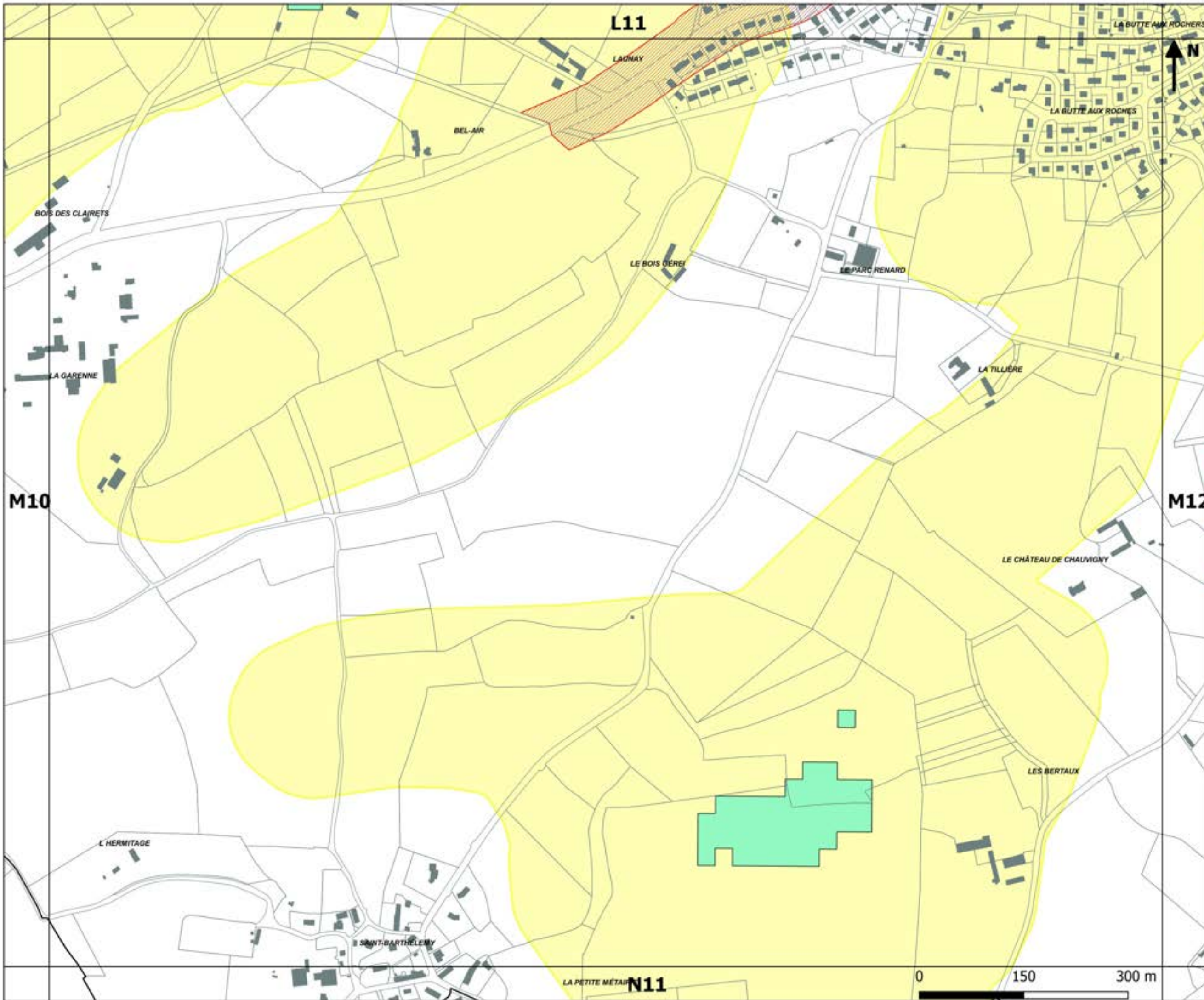
Pièce n°6
Annexes documentaires

6.2 Pièces graphiques

6.2.2 Risques et zones de protection

Département Aménagement & Développement
Service Planification Prospectives





PLAN LOCAL D'URBANISME INTERCOMMUNAL

Approbation : 13.02.2020

Arrêt de projet de la Révision n°1 : 13.10.2022

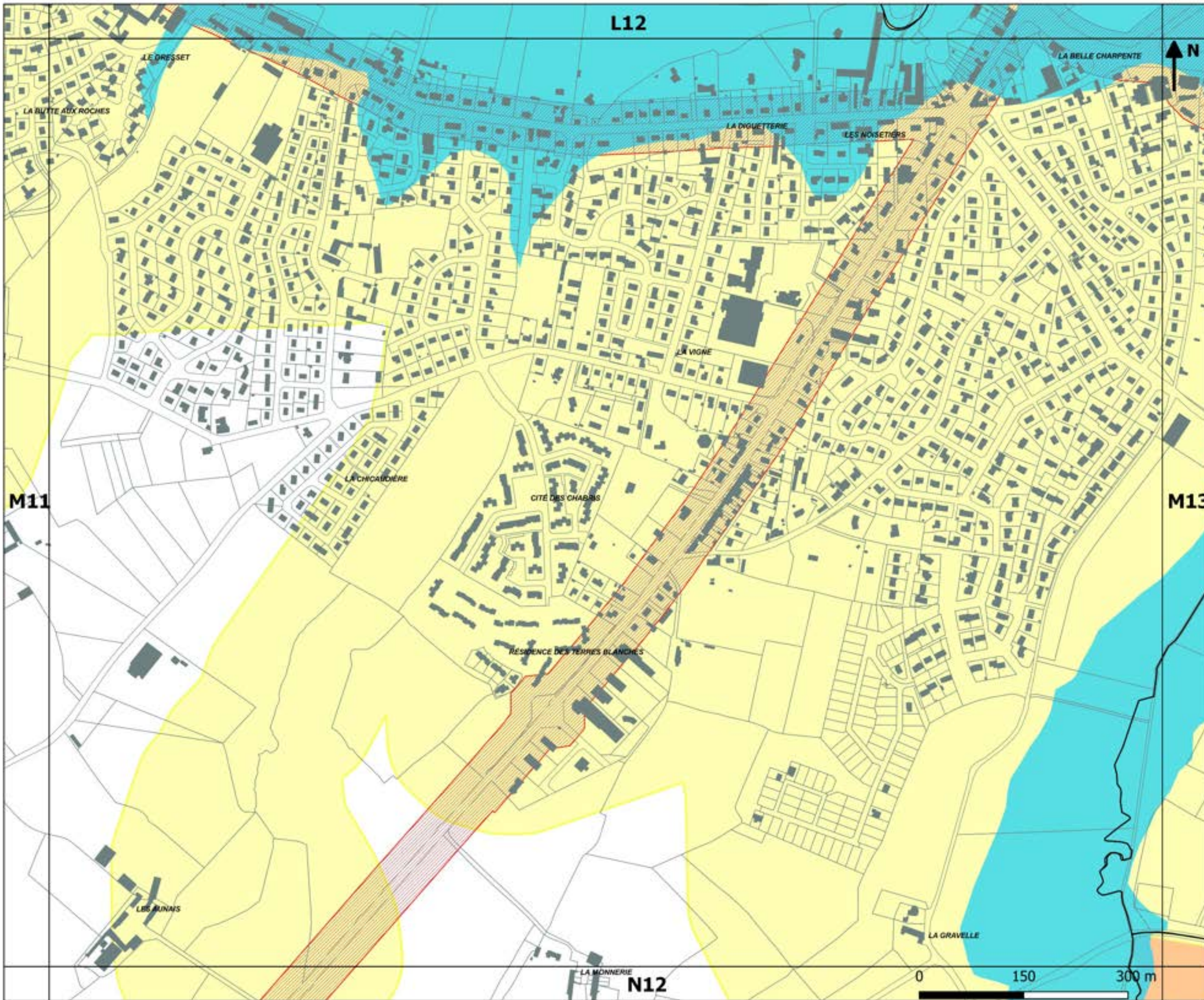
Pièce n°6
Annexes documentaires

6.2 Pièces graphiques

6.2.2 Risques et zones de protection

Département Aménagement & Développement
Service Planification Prospectives





**PLAN LOCAL D'URBANISME
INTERCOMMUNAL**

Approbation : 13.02.2020

Arrêt de projet de la
Révision n°1 : 13.10.2022

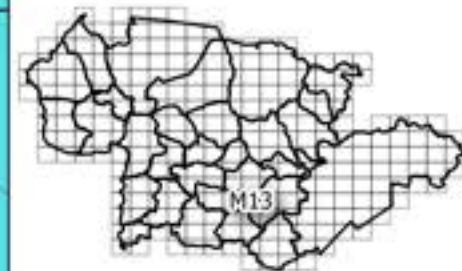
Pièce n°6
Annexes documentaires

6.2 Pièces graphiques

6.2.2 Risques et zones de
protection

Département Aménagement &
Développement
Service Planification Prospectives





**PLAN LOCAL D'URBANISME
INTERCOMMUNAL**

Approbation : 13.02.2020

Arrêt de projet de la
Révision n°1 : 13.10.2022

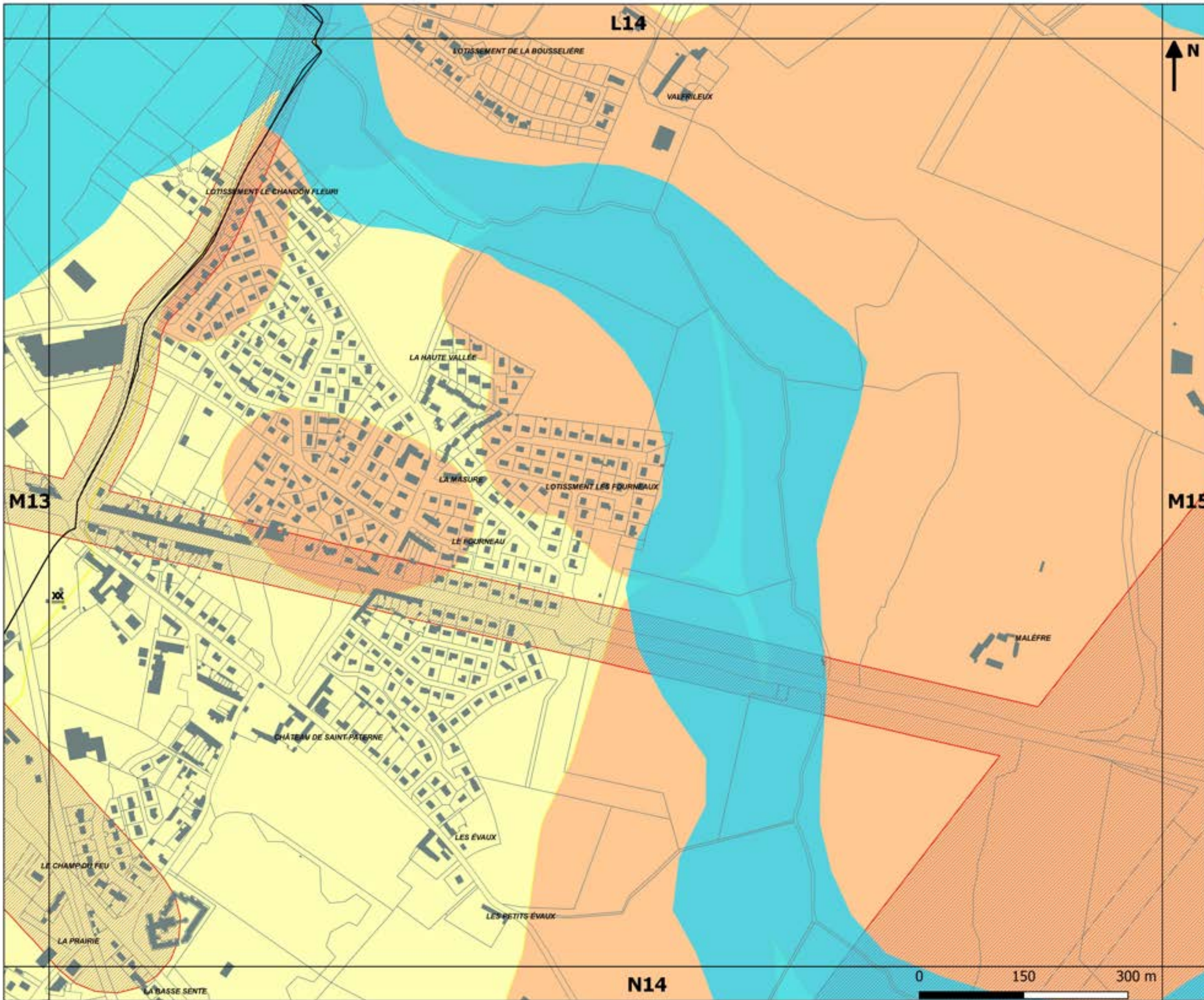
Pièce n°6
Annexes documentaires

6.2 Pièces graphiques

6.2.2 Risques et zones de
protection

Département Aménagement &
Développement
Service Planification Prospectives





**PLAN LOCAL D'URBANISME
INTERCOMMUNAL**

Approbation : 13.02.2020

Arrêt de projet de la
Révision n°1 : 13.10.2022

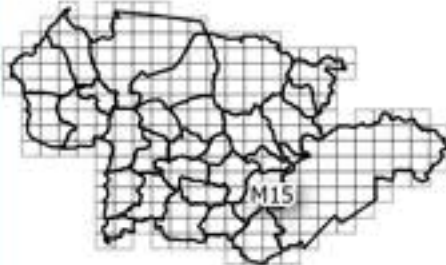
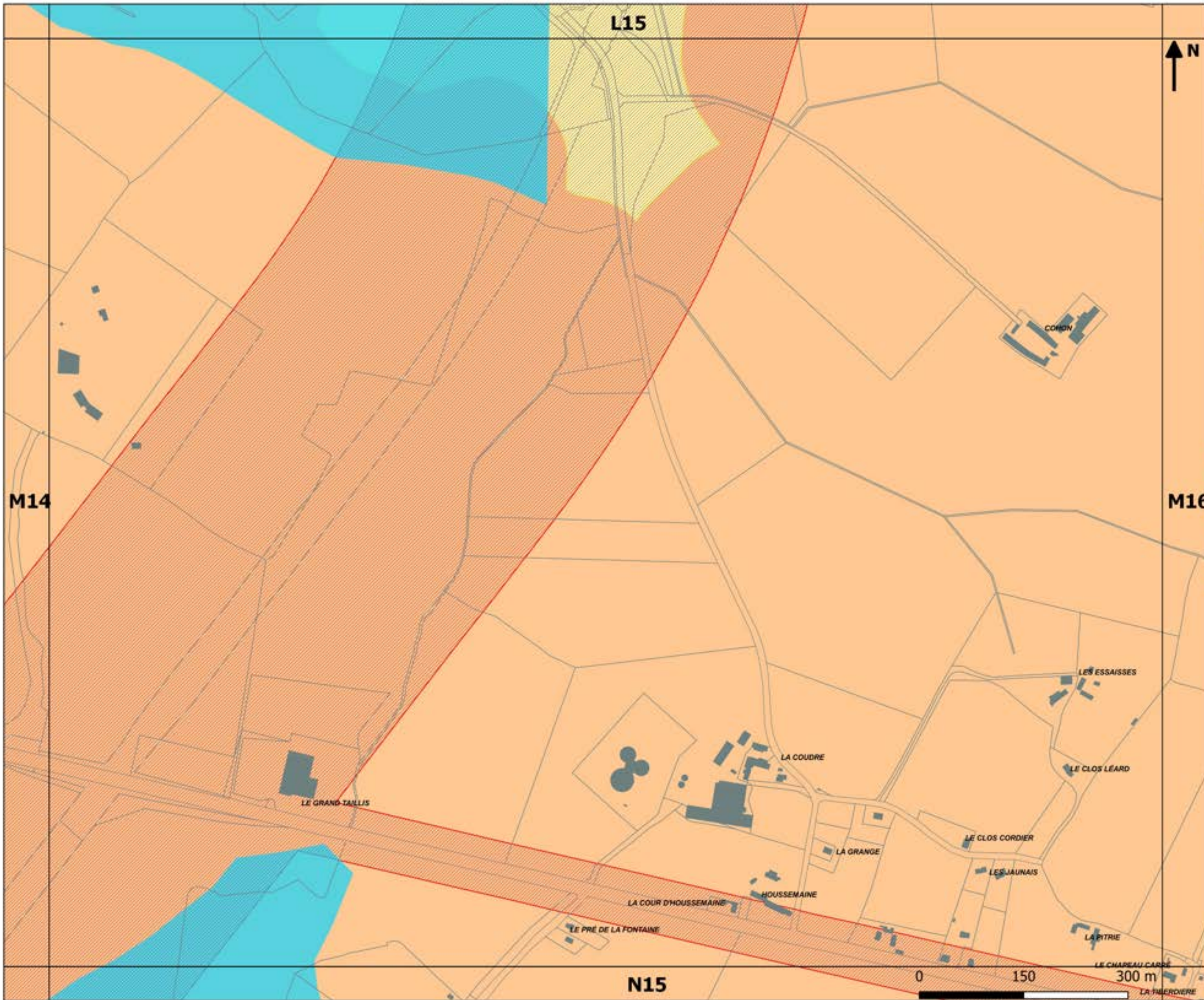
Pièce n°6
Annexes documentaires

6.2 Pièces graphiques

6.2.2 Risques et zones de
protection

Département Aménagement &
Développement
Service Planification Prospectives





**PLAN LOCAL D'URBANISME
INTERCOMMUNAL**

Approbation : 13.02.2020

Arrêt de projet de la
Révision n°1 : 13.10.2022

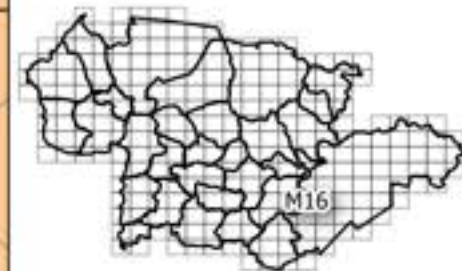
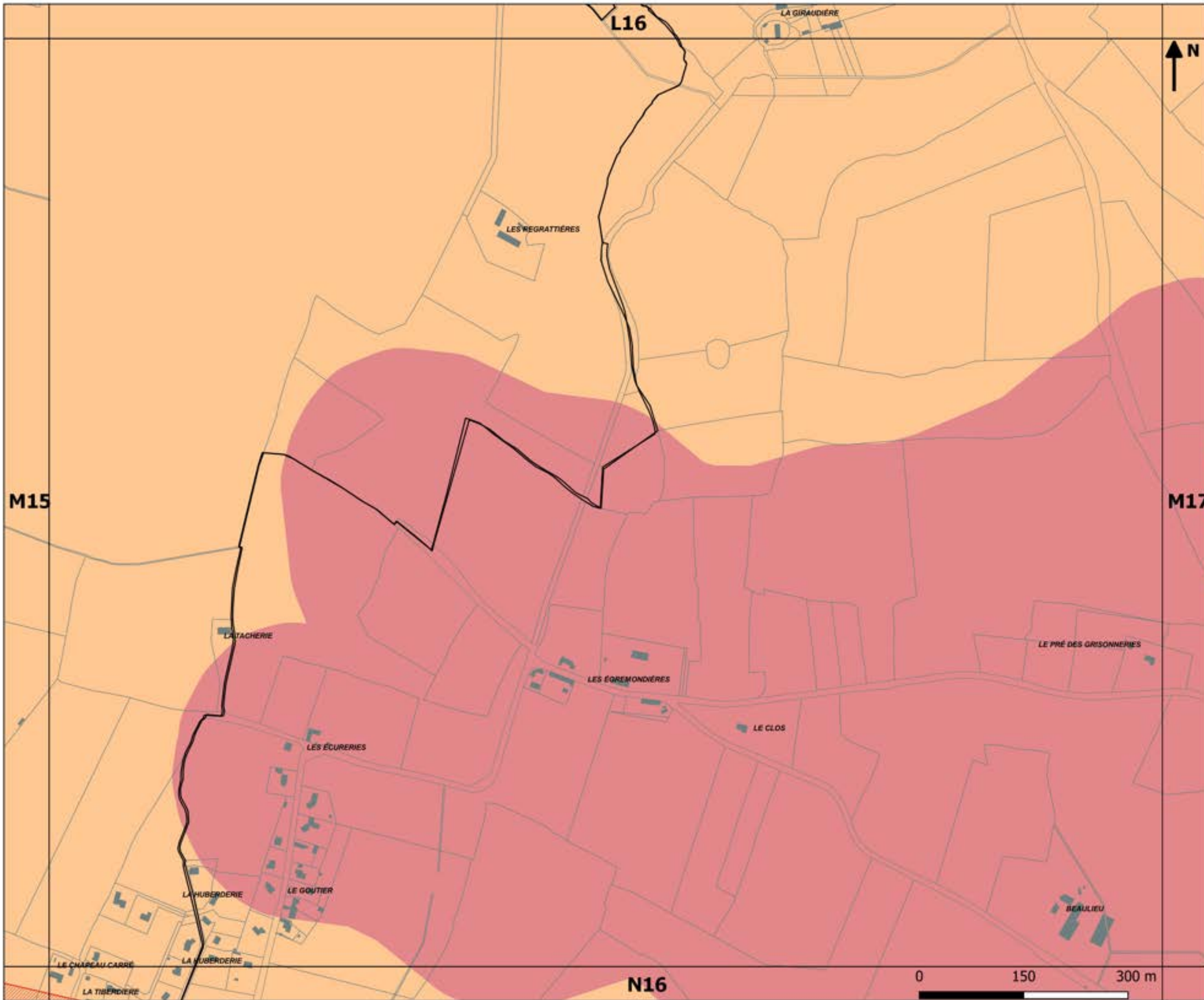
Pièce n°6
Annexes documentaires

6.2 Pièces graphiques

6.2.2 Risques et zones de
protection

Département Aménagement &
Développement
Service Planification Prospectives





PLAN LOCAL D'URBANISME INTERCOMMUNAL

Approbation : 13.02.2020


Arrêt de projet de la Révision n°1 : 13.10.2022

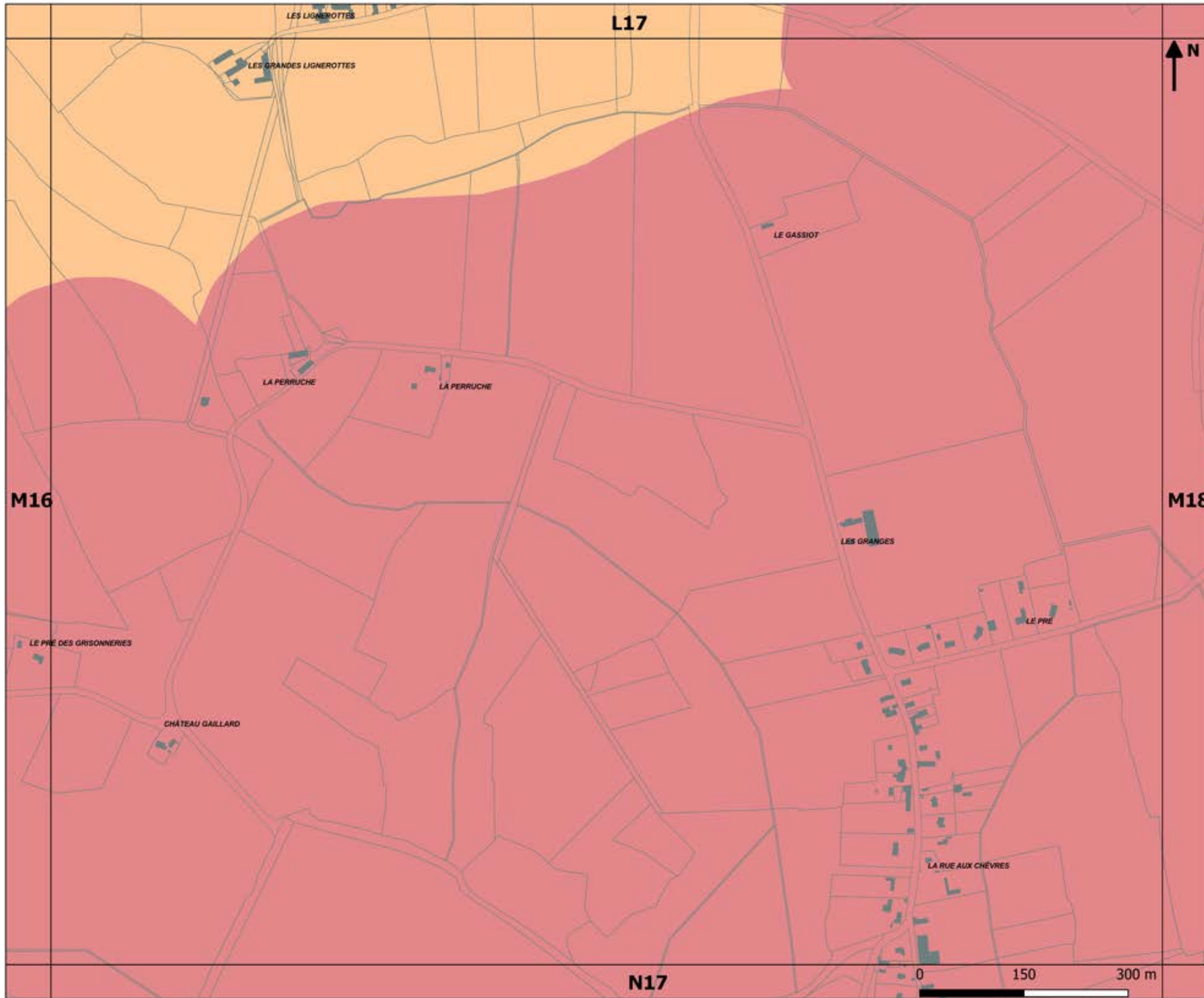
Pièce n°6
Annexes documentaires

6.2 Pièces graphiques

6.2.2 Risques et zones de protection

Département Aménagement & Développement
Service Planification Prospectives





**PLAN LOCAL D'URBANISME
INTERCOMMUNAL**

Approbation : 13.02.2020

Arrêt de projet de la
Révision n°1 : 13.10.2022

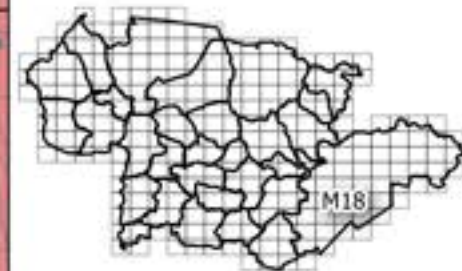
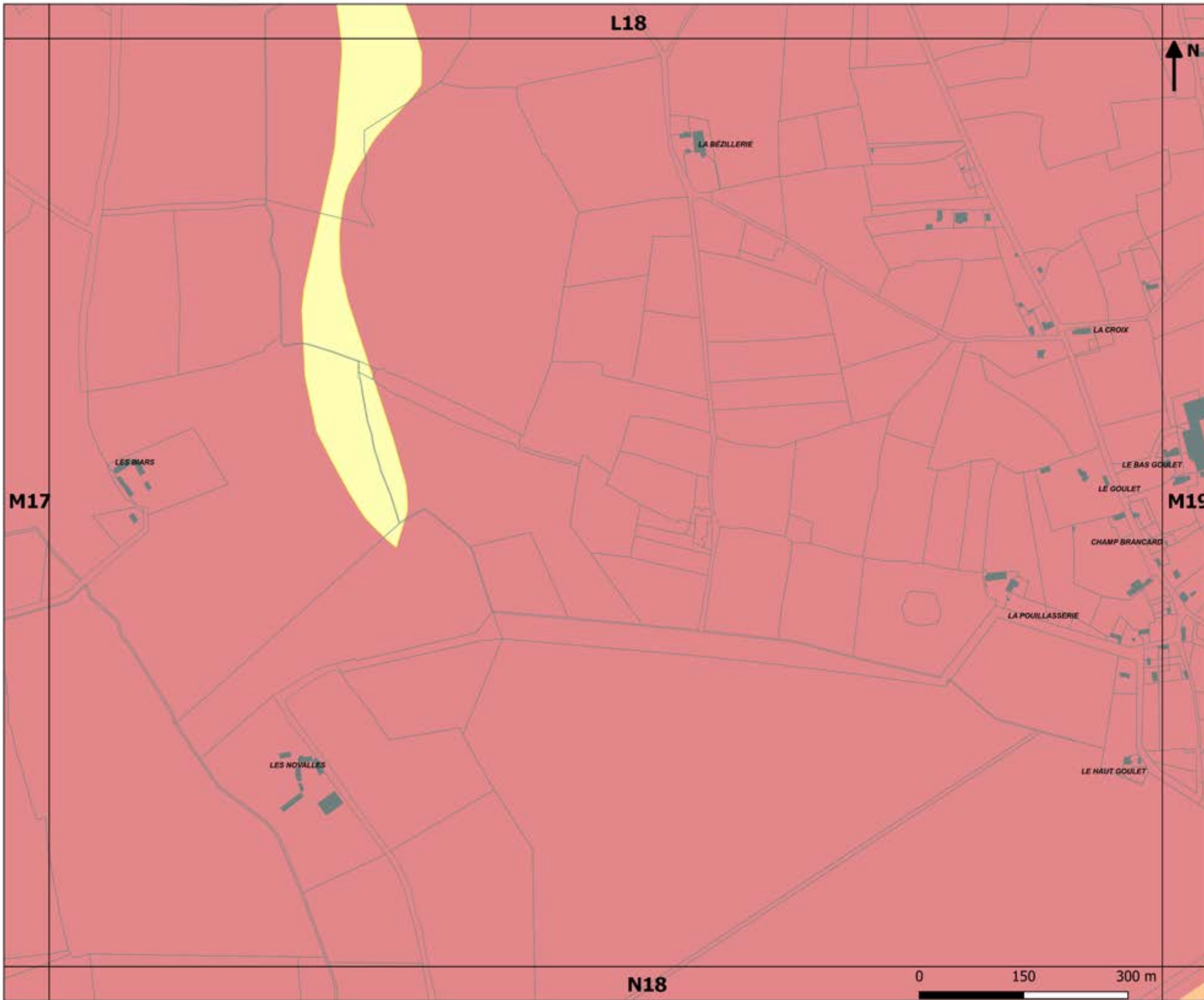
Pièce n°6
Annexes documentaires

6.2 Pièces graphiques

6.2.2 Risques et zones de
protection

Département Aménagement &
Développement
Service Planification Prospectives





**PLAN LOCAL D'URBANISME
INTERCOMMUNAL**

Approbation : 13.02.2020

Arrêt de projet de la
Révision n°1 : 13.10.2022

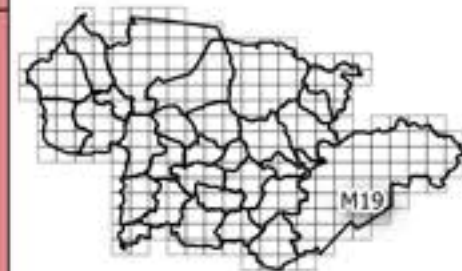
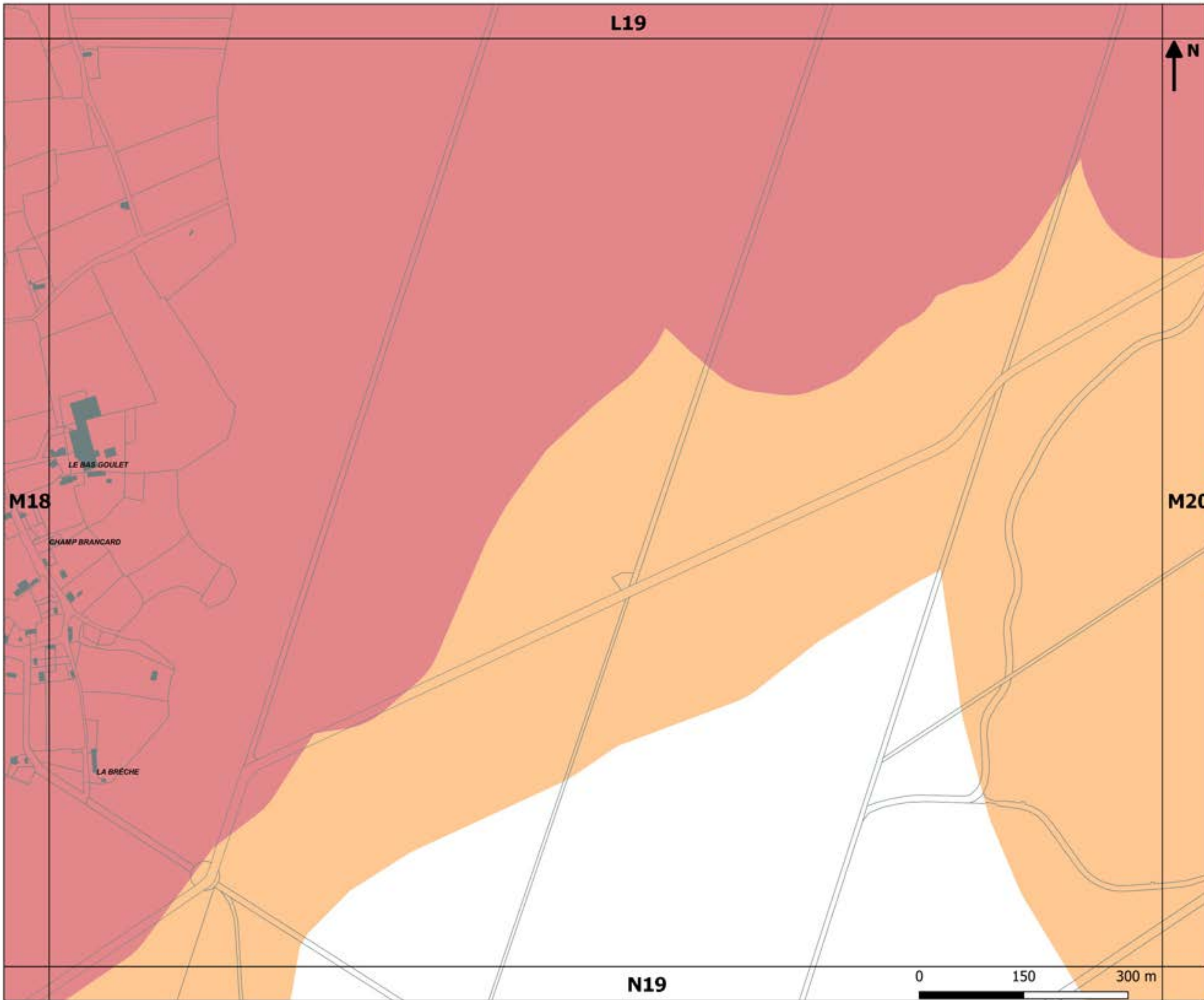
Pièce n°6
Annexes documentaires

6.2 Pièces graphiques

6.2.2 Risques et zones de
protection

Département Aménagement &
Développement
Service Planification Prospectives





PLAN LOCAL D'URBANISME INTERCOMMUNAL

Approbation : 13.02.2020

Arrêt de projet de la Révision n°1 : 13.10.2022

Pièce n°6
Annexes documentaires

6.2 Pièces graphiques

6.2.2 Risques et zones de protection

Département Aménagement & Développement
Service Planification Prospectives



L19



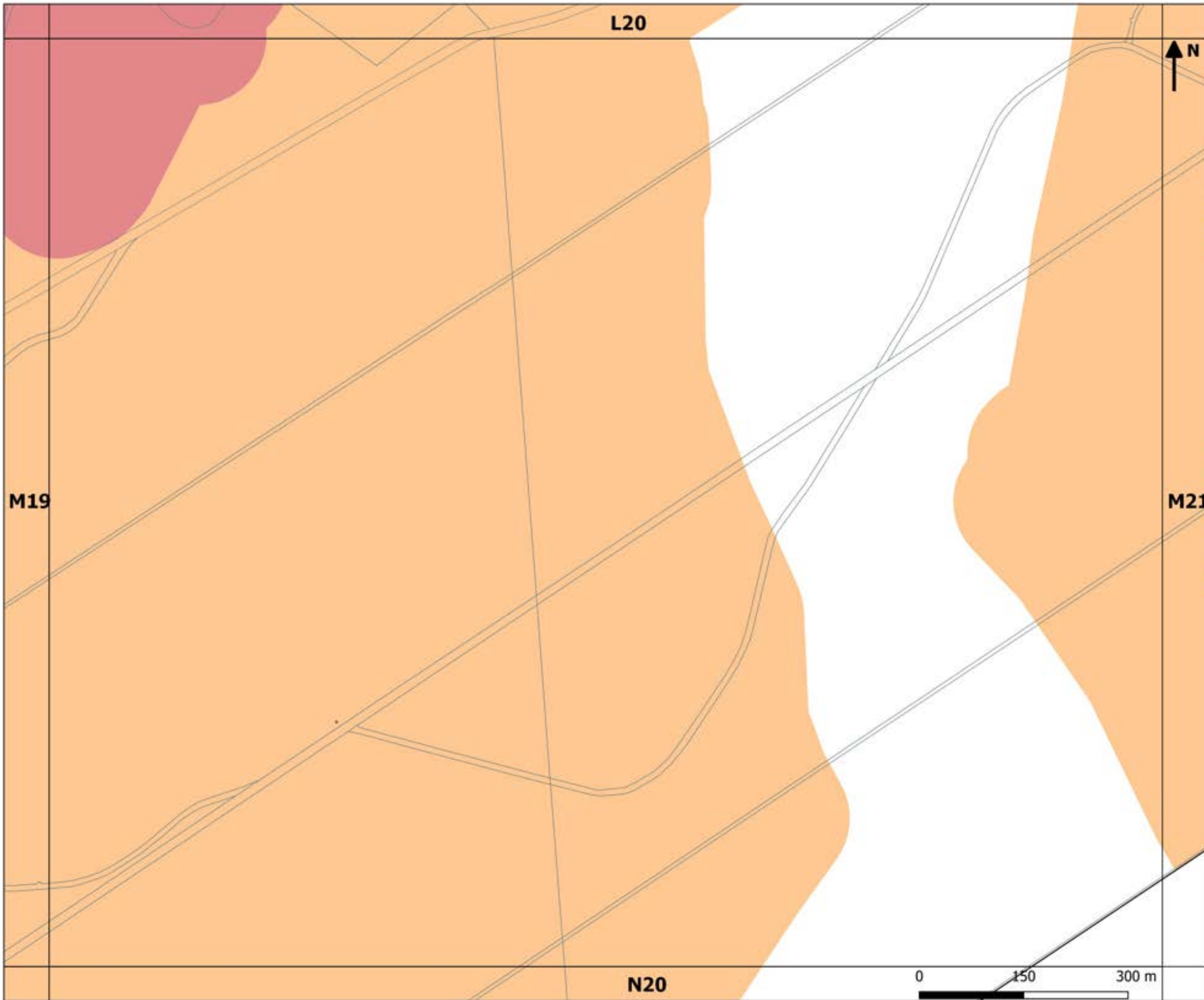
M18

M20

N19



M19



**PLAN LOCAL D'URBANISME
INTERCOMMUNAL**

Approbation : 13.02.2020

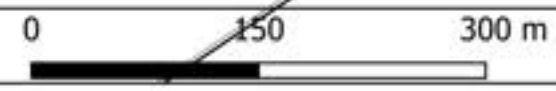
Arrêt de projet de la
Révision n°1 : 13.10.2022

Pièce n°6
Annexes documentaires

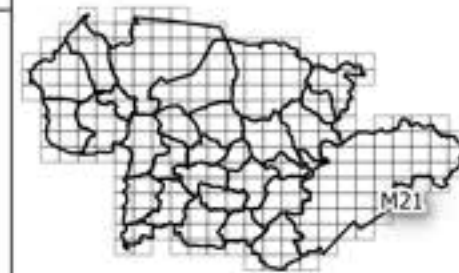
6.2 Pièces graphiques

6.2.2 Risques et zones de
protection

Département Aménagement &
Développement
Service Planification Prospectives



L21



**PLAN LOCAL D'URBANISME
INTERCOMMUNAL**

Approbation : 13.02.2020

Arrêt de projet de la
Révision n°1 : 13.10.2022

Pièce n°6
Annexes documentaires

6.2 Pièces graphiques

6.2.2 Risques et zones de
protection

M20

0 150 300 m

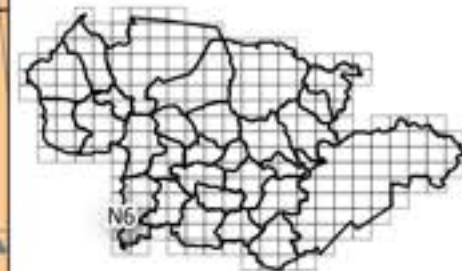
Département Aménagement &
Développement
Service Planification Prospectives

CUA Communauté
Urbaine
d'Alençon

M21

M6

LES VIGNES



**PLAN LOCAL D'URBANISME
INTERCOMMUNAL**

Approbation : 13.02.2020

Arrêt de projet de la
Révision n°1 : 13.10.2022

Pièce n°6
Annexes documentaires

6.2 Pièces graphiques

6.2.2 Risques et zones de
protection

N7

BOIS DE LA GARENNE

LA PIERROIRE

LE MALAIS

O6

0

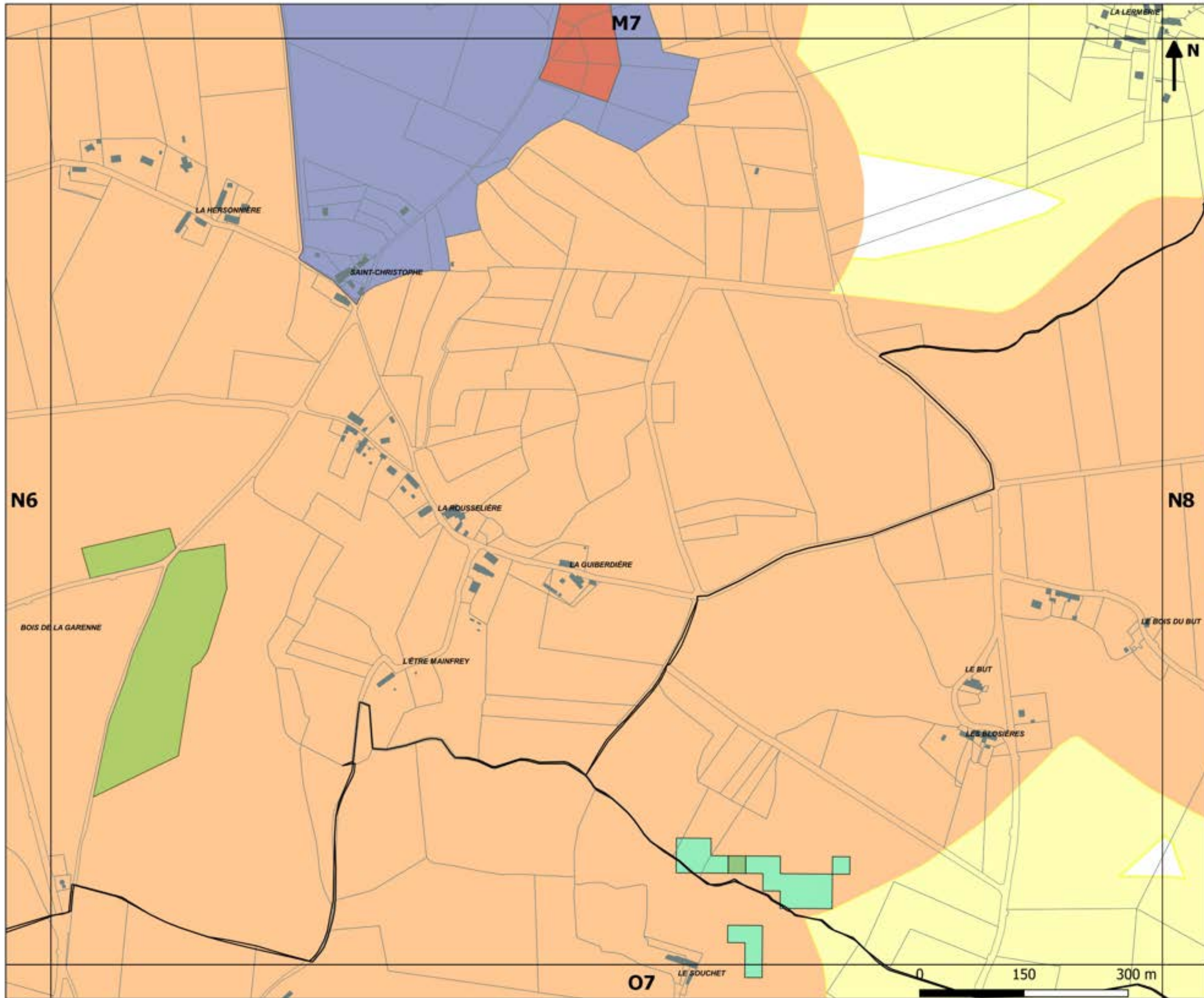
150

300 m

Département Aménagement &
Développement
Service Planification Prospectives



N6



**PLAN LOCAL D'URBANISME
INTERCOMMUNAL**

Approbation : 13.02.2020

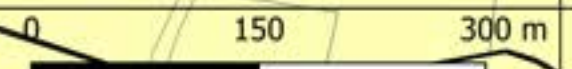
Arrêt de projet de la
Révision n°1 : 13.10.2022

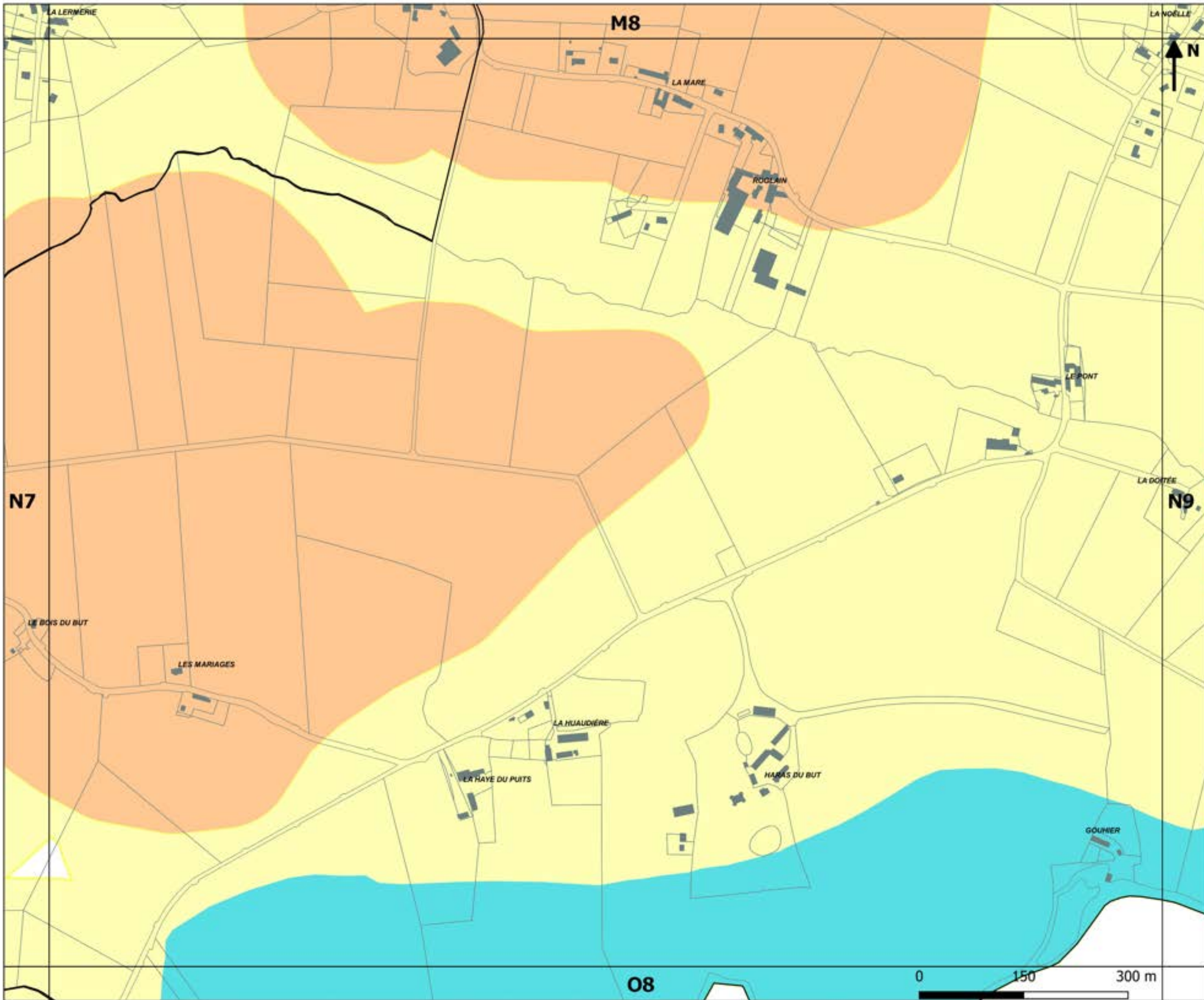
Pièce n°6
Annexes documentaires

6.2 Pièces graphiques

6.2.2 Risques et zones de
protection

Département Aménagement &
Développement
Service Planification Prospectives





PLAN LOCAL D'URBANISME INTERCOMMUNAL

Approbation : 13.02.2020

Arrêt de projet de la Révision n°1 : 13.10.2022

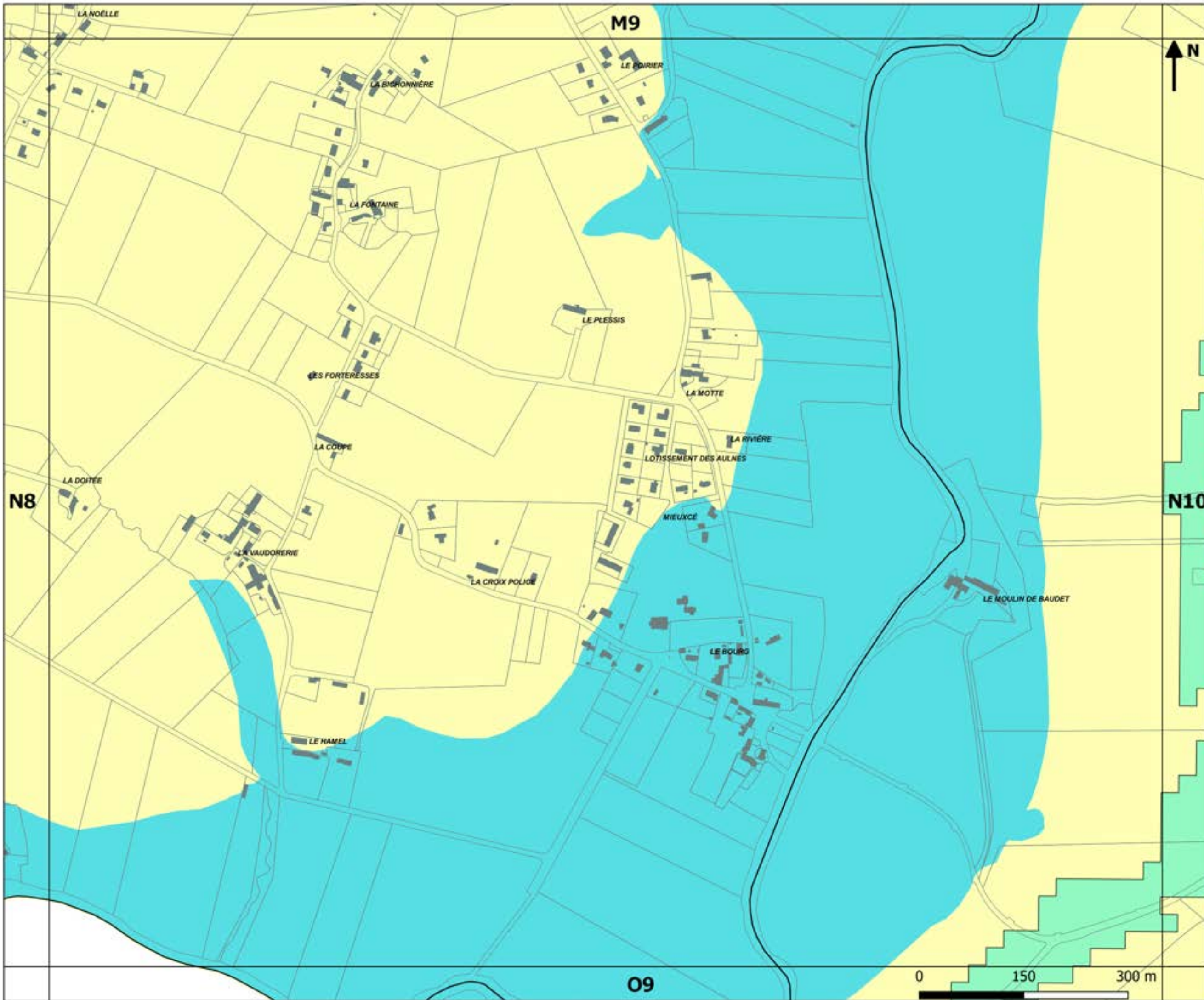
Pièce n°6
Annexes documentaires

6.2 Pièces graphiques

6.2.2 Risques et zones de protection

Département Aménagement & Développement
Service Planification Prospectives






**PLAN LOCAL D'URBANISME
INTERCOMMUNAL**

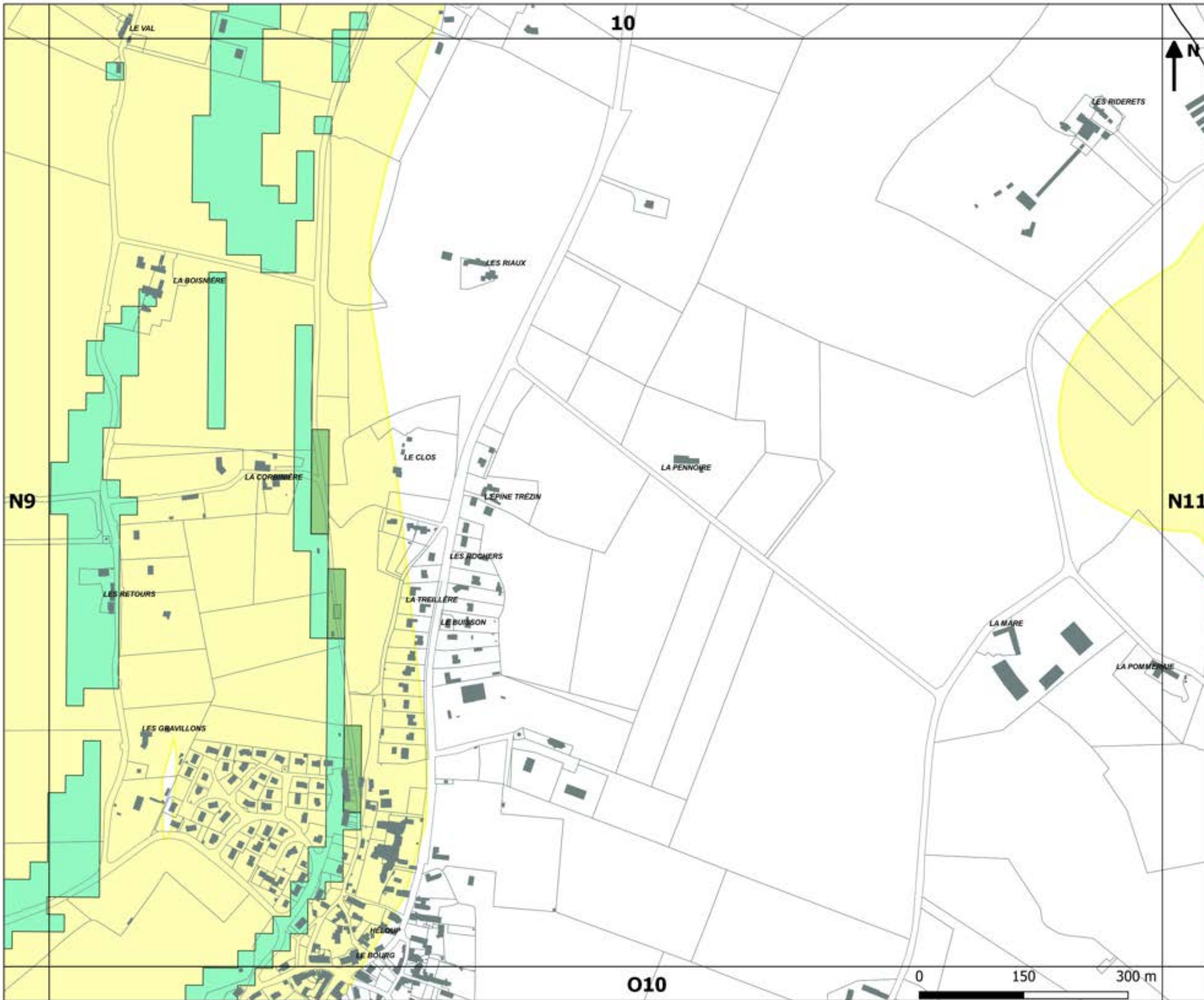
Approbation : 13.02.2020

Arrêt de projet de la
Révision n°1 : 13.10.2022

- Pièce n°6
- Annexes documentaires
- 6.2 Pièces graphiques
- 6.2.2 Risques et zones de protection

Département Aménagement &
Développement
Service Planification Prospectives





**PLAN LOCAL D'URBANISME
INTERCOMMUNAL**

Approbation : 13.02.2020

Arrêt de projet de la
Révision n°1 : 13.10.2022

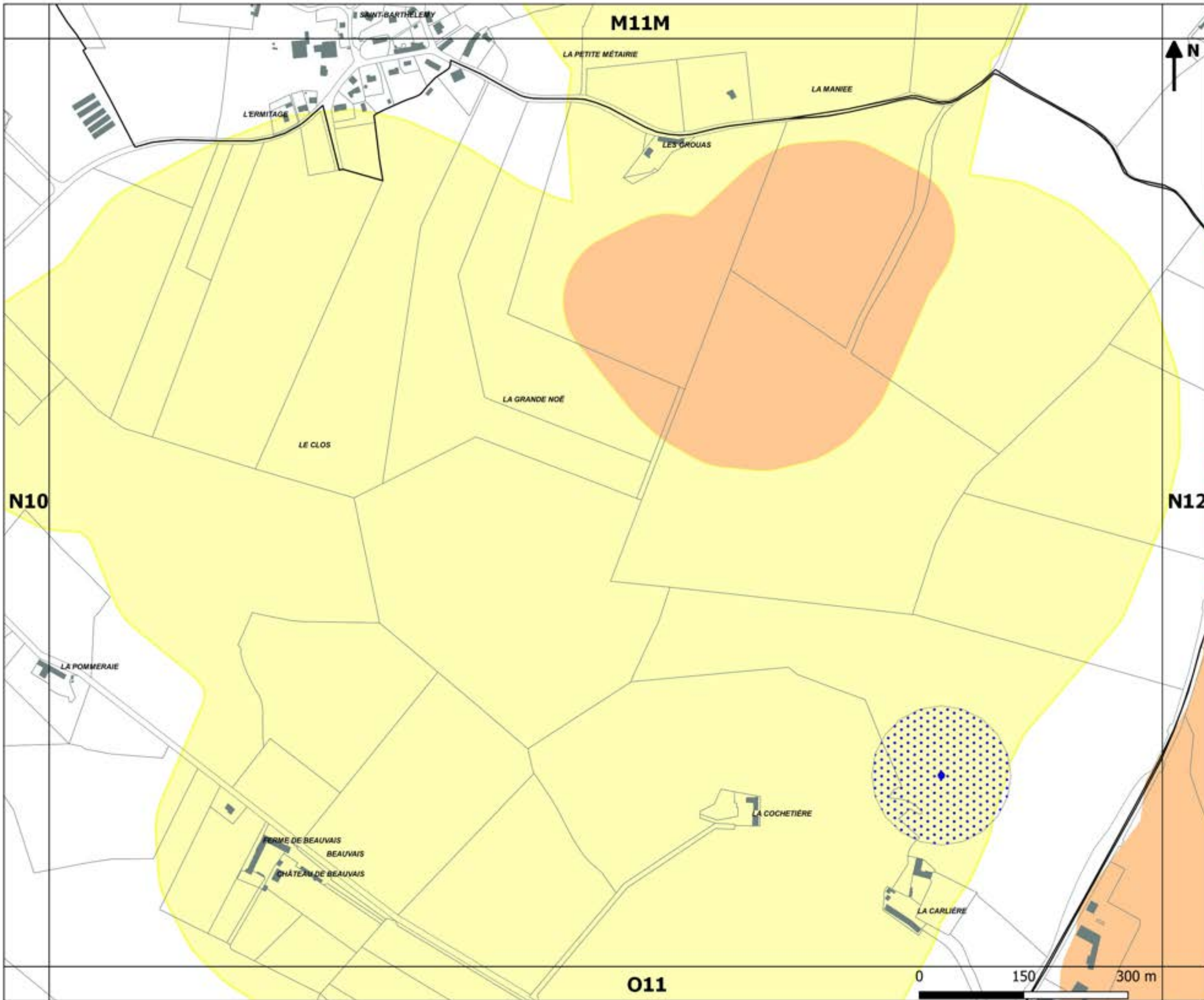
Pièce n°6
Annexes documentaires

6.2 Pièces graphiques

6.2.2 Risques et zones de
protection

Département Aménagement &
Développement
Service Planification Prospectives





PLAN LOCAL D'URBANISME INTERCOMMUNAL

Approbation : 13.02.2020

Arrêt de projet de la Révision n°1 : 13.10.2022

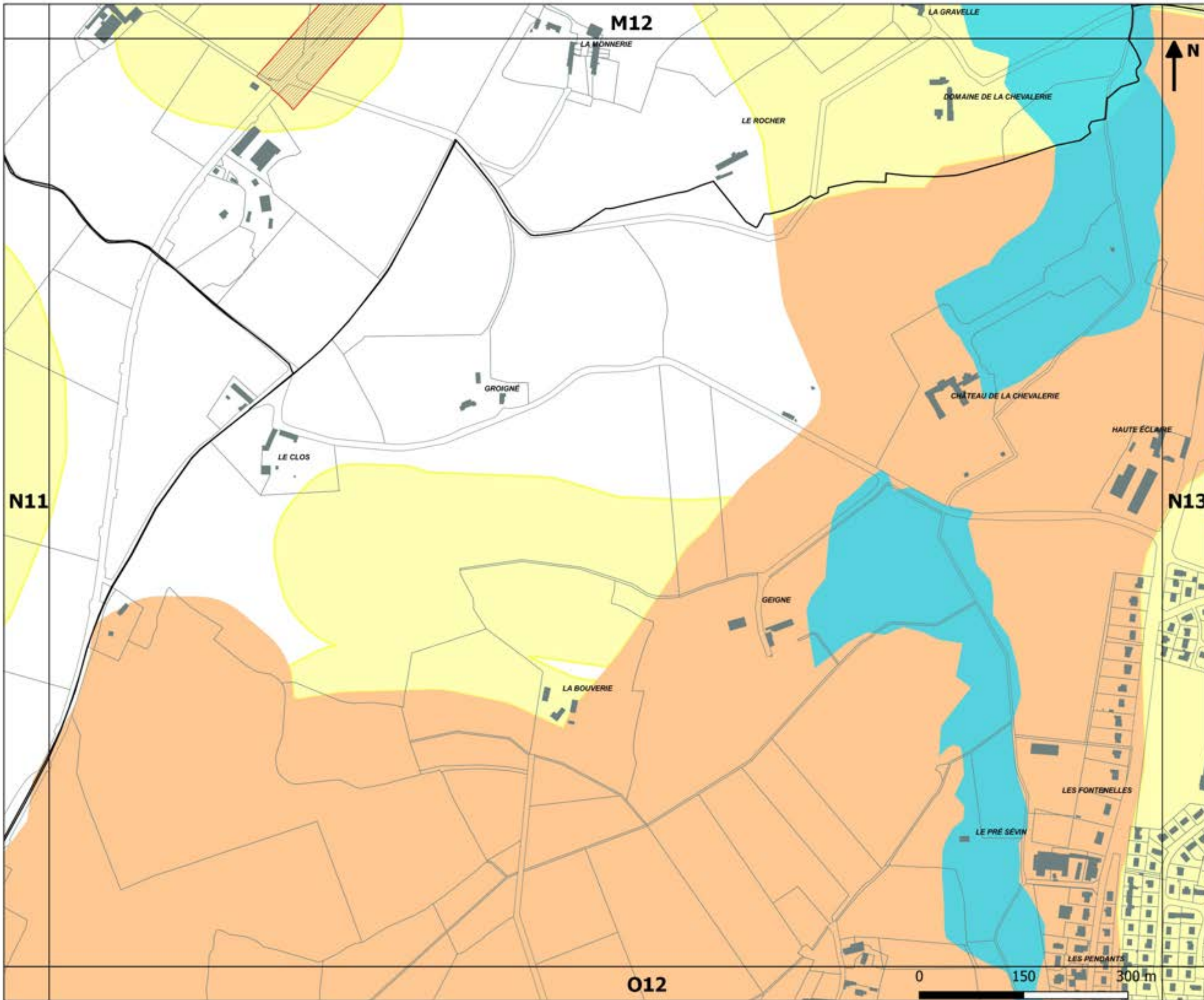
Pièce n°6
Annexes documentaires

6.2 Pièces graphiques

6.2.2 Risques et zones de protection

Département Aménagement & Développement
Service Planification Prospectives





**PLAN LOCAL D'URBANISME
INTERCOMMUNAL**

Approbation : 13.02.2020

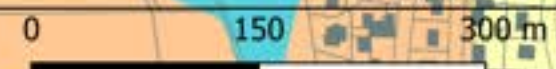
Arrêt de projet de la
Révision n°1 : 13.10.2022

Pièce n°6
Annexes documentaires

6.2 Pièces graphiques

6.2.2 Risques et zones de
protection

Département Aménagement &
Développement
Service Planification Prospectives





**PLAN LOCAL D'URBANISME
INTERCOMMUNAL**

Approbation : 13.02.2020

Arrêt de projet de la
Révision n°1 : 13.10.2022

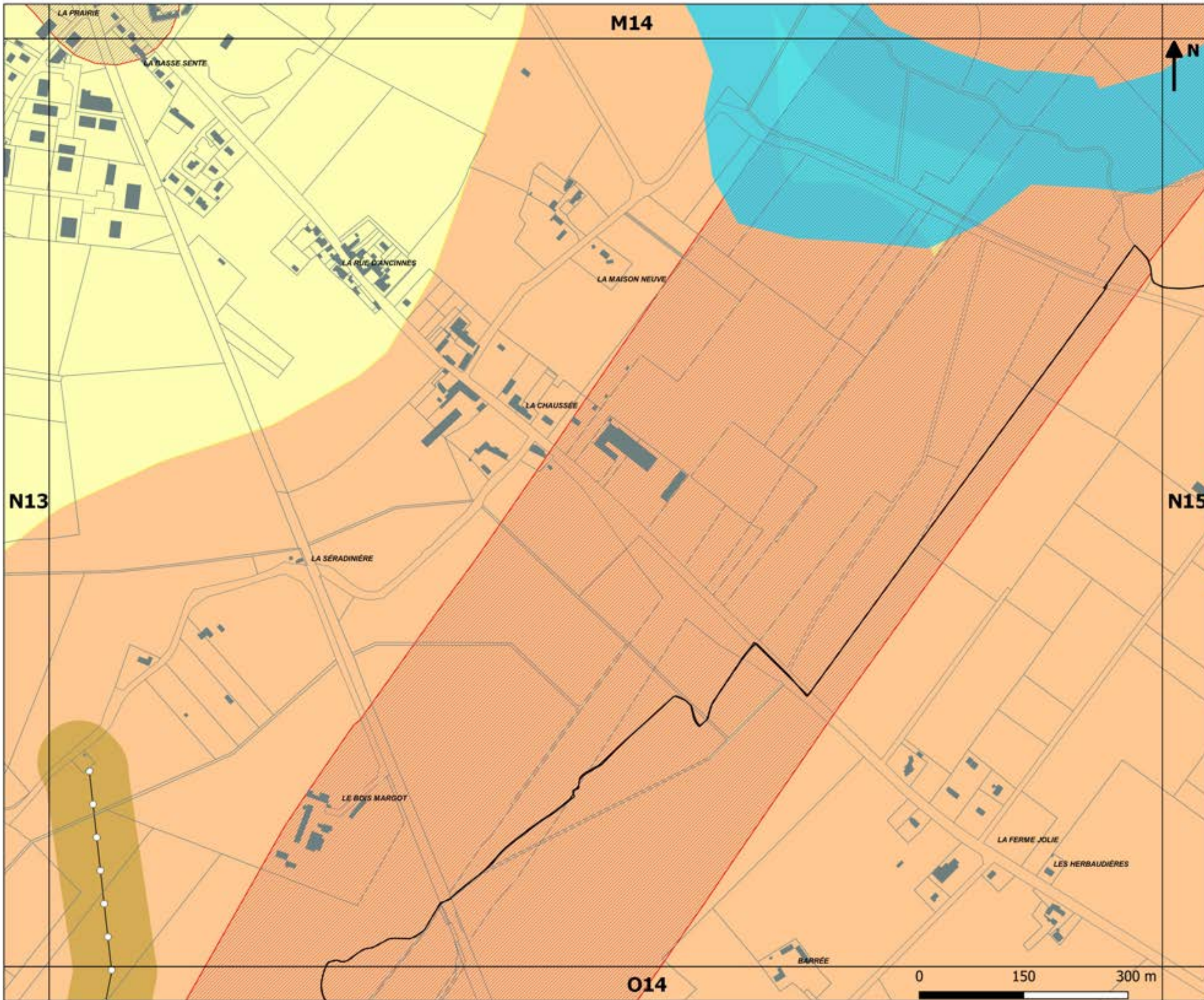
Pièce n°6
Annexes documentaires

6.2 Pièces graphiques

6.2.2 Risques et zones de
protection

Département Aménagement &
Développement
Service Planification Prospectives





**PLAN LOCAL D'URBANISME
INTERCOMMUNAL**

Approbation : 13.02.2020

Arrêt de projet de la
Révision n°1 : 13.10.2022

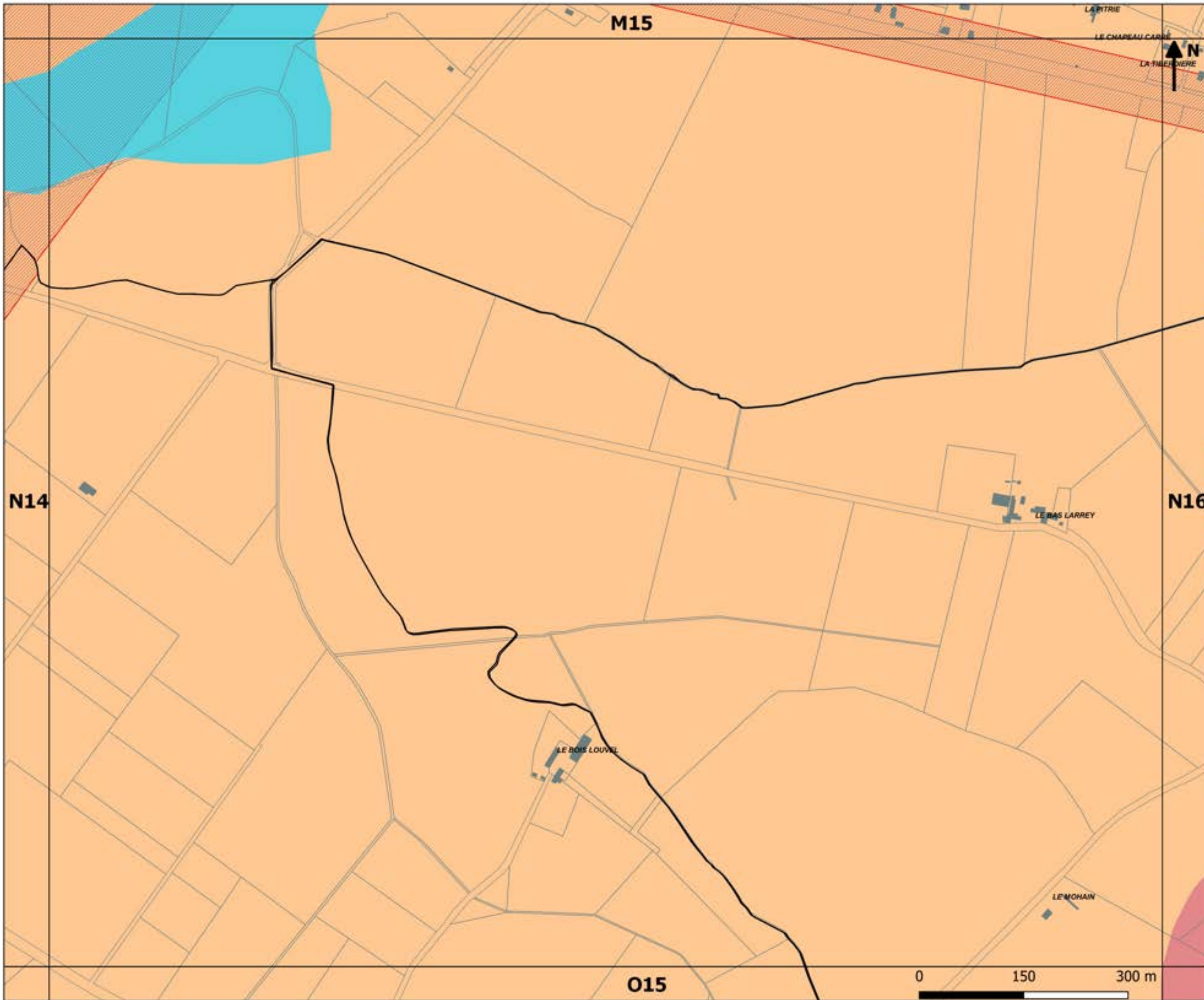
Pièce n°6
Annexes documentaires

6.2 Pièces graphiques

6.2.2 Risques et zones de
protection

Département Aménagement &
Développement
Service Planification Prospectives





**PLAN LOCAL D'URBANISME
INTERCOMMUNAL**

Approbation : 13.02.2020

Arrêt de projet de la
Révision n°1 : 13.10.2022

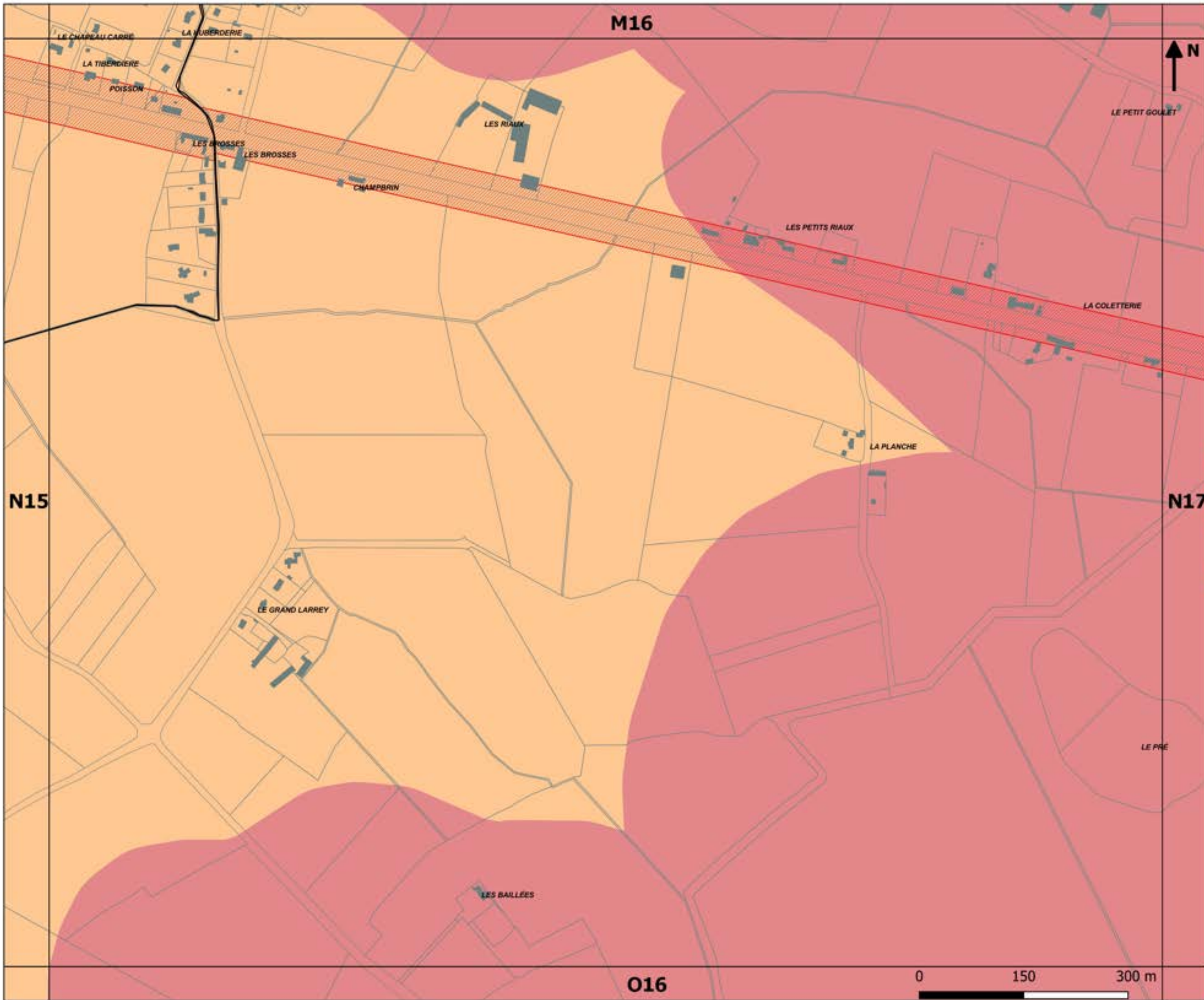
Pièce n°6
Annexes documentaires

6.2 Pièces graphiques

6.2.2 Risques et zones de
protection

Département Aménagement &
Développement
Service Planification Prospectives





**PLAN LOCAL D'URBANISME
INTERCOMMUNAL**

Approbation : 13.02.2020

Arrêt de projet de la
Révision n°1 : 13.10.2022

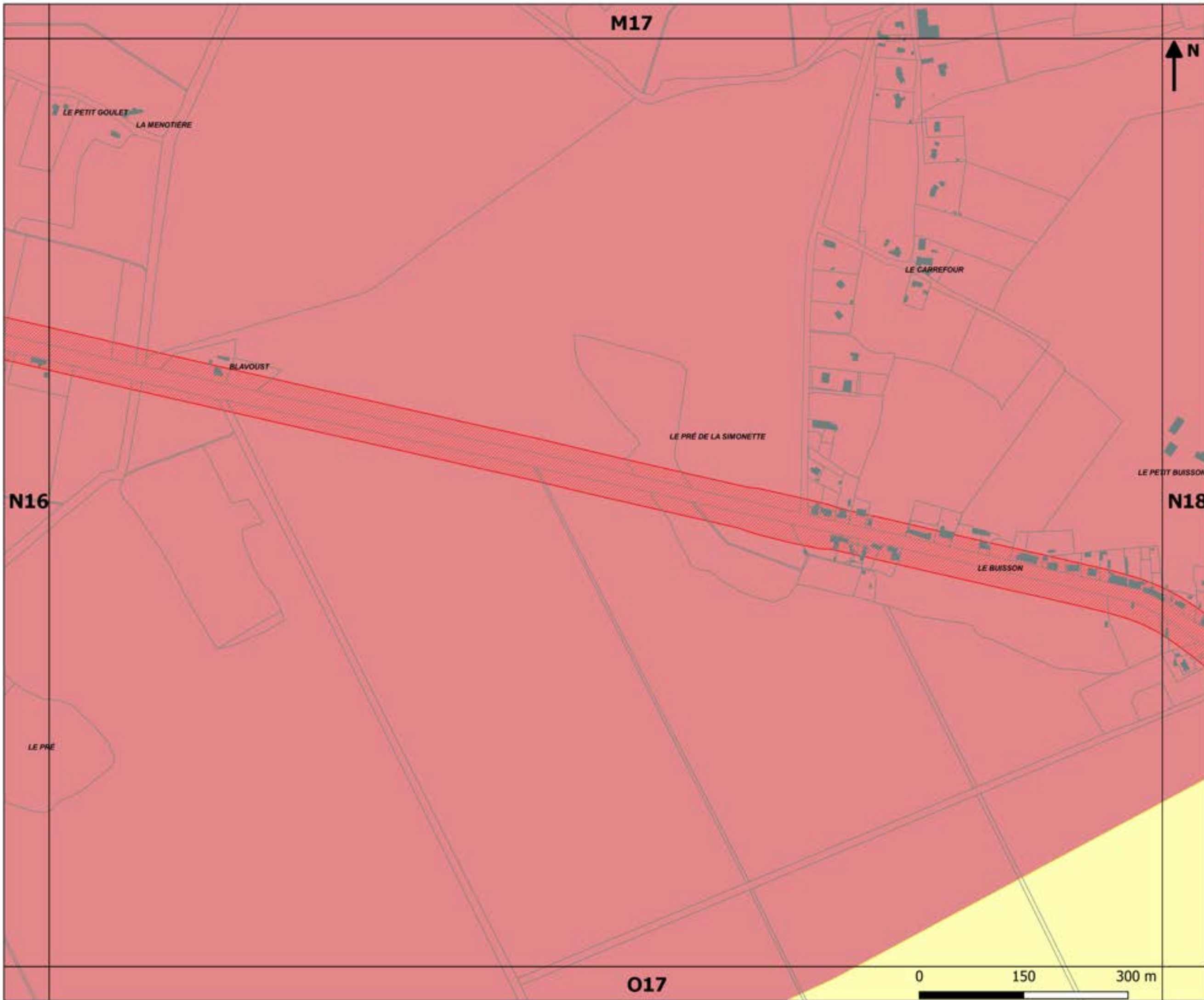
Pièce n°6
Annexes documentaires

6.2 Pièces graphiques

6.2.2 Risques et zones de
protection

Département Aménagement &
Développement
Service Planification Prospectives





**PLAN LOCAL D'URBANISME
INTERCOMMUNAL**

Approbation : 13.02.2020

Arrêt de projet de la
Révision n°1 : 13.10.2022

Pièce n°6
Annexes documentaires

6.2 Pièces graphiques

6.2.2 Risques et zones de
protection

Département Aménagement &
Développement
Service Planification Prospectives



M17



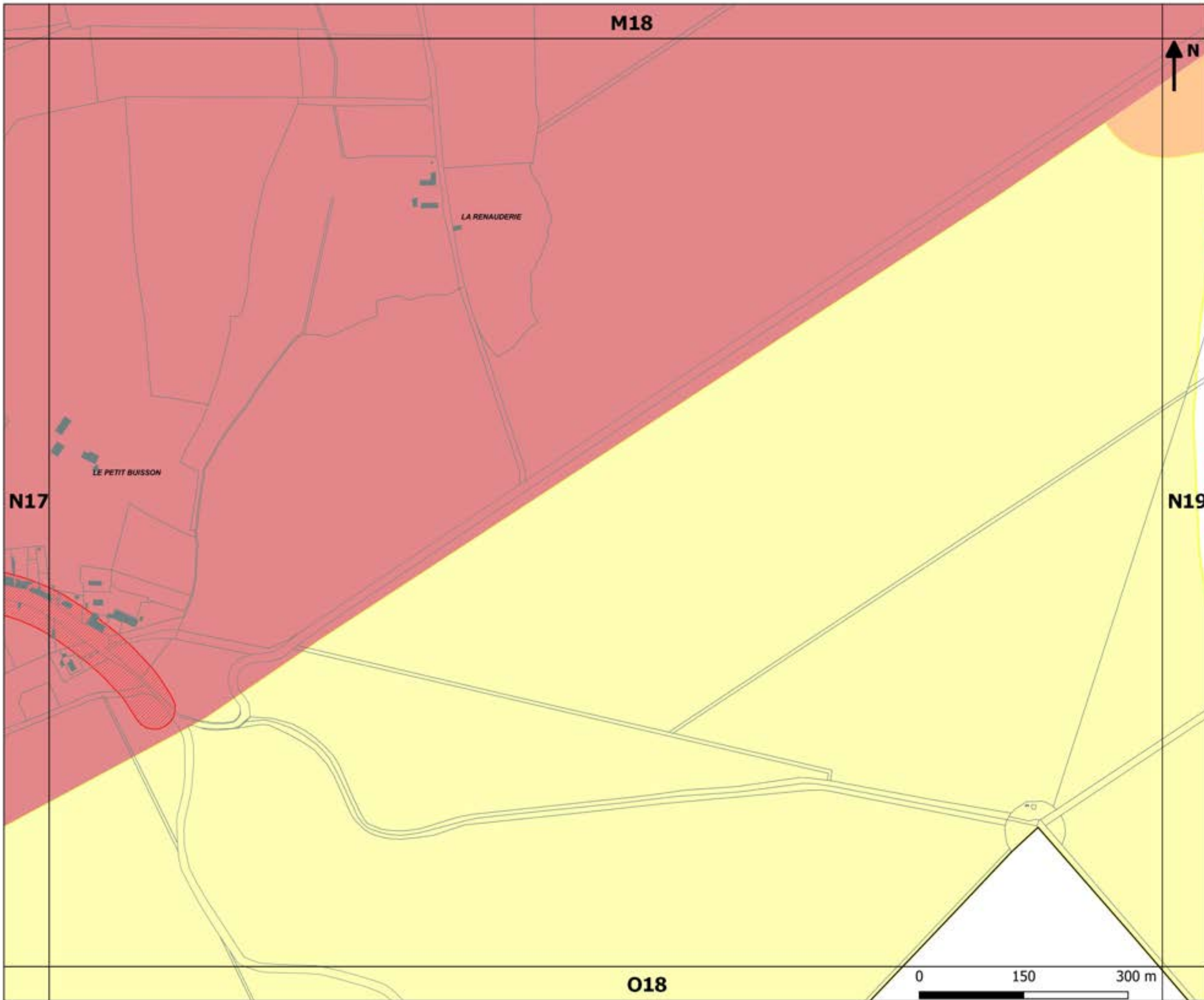
N16

N18

O17

0 150 300 m

N17



**PLAN LOCAL D'URBANISME
INTERCOMMUNAL**

Approbation : 13.02.2020

Arrêt de projet de la
Révision n°1 : 13.10.2022

Pièce n°6
Annexes documentaires

6.2 Pièces graphiques

6.2.2 Risques et zones de
protection

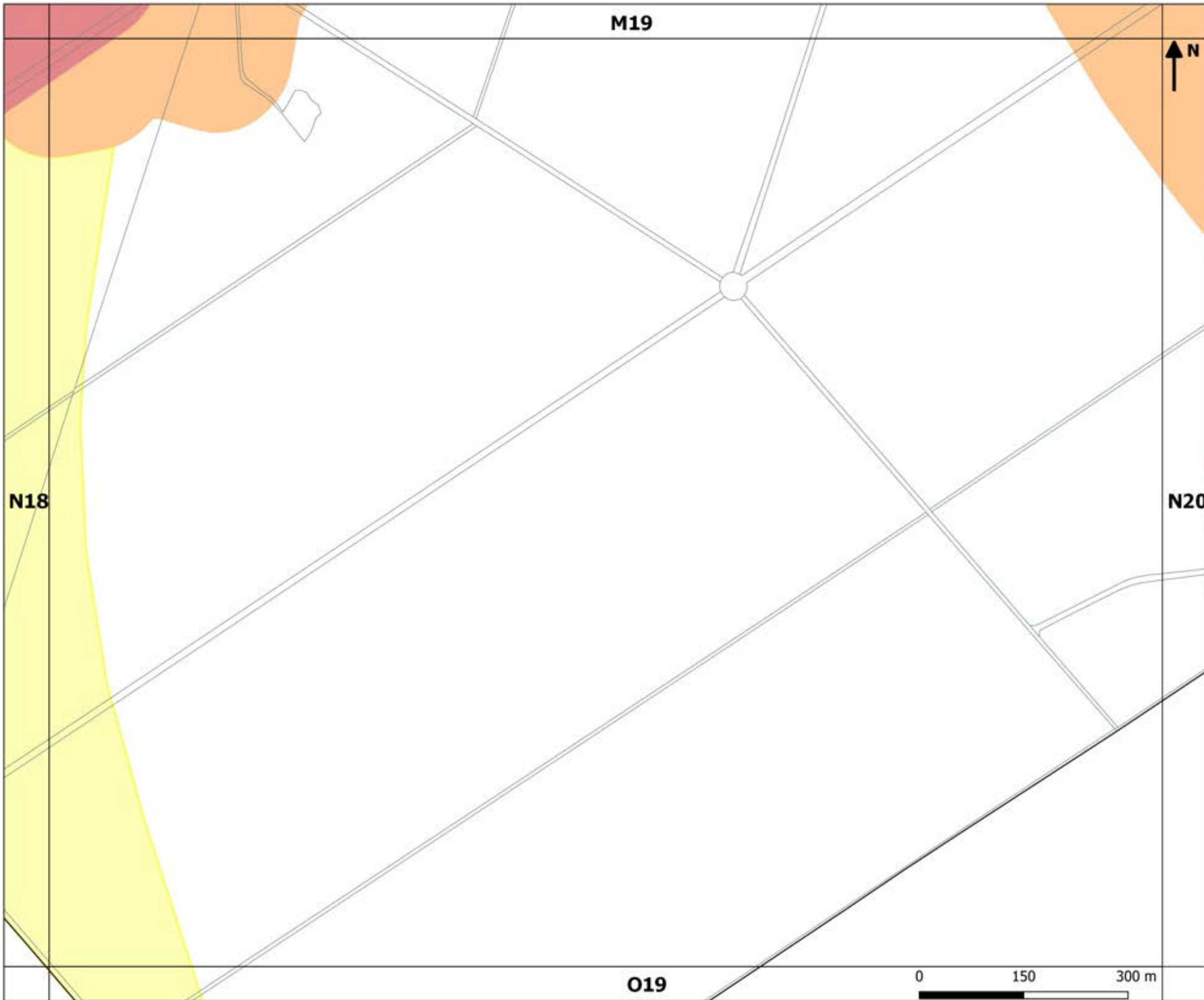
Département Aménagement &
Développement
Service Planification Prospectives



O18

0 150 300 m

N18



**PLAN LOCAL D'URBANISME
INTERCOMMUNAL**

Approbation : 13.02.2020


Arrêt de projet de la
Révision n°1 : 13.10.2022

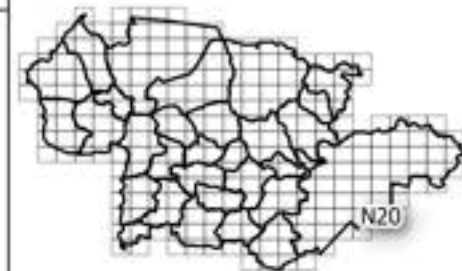
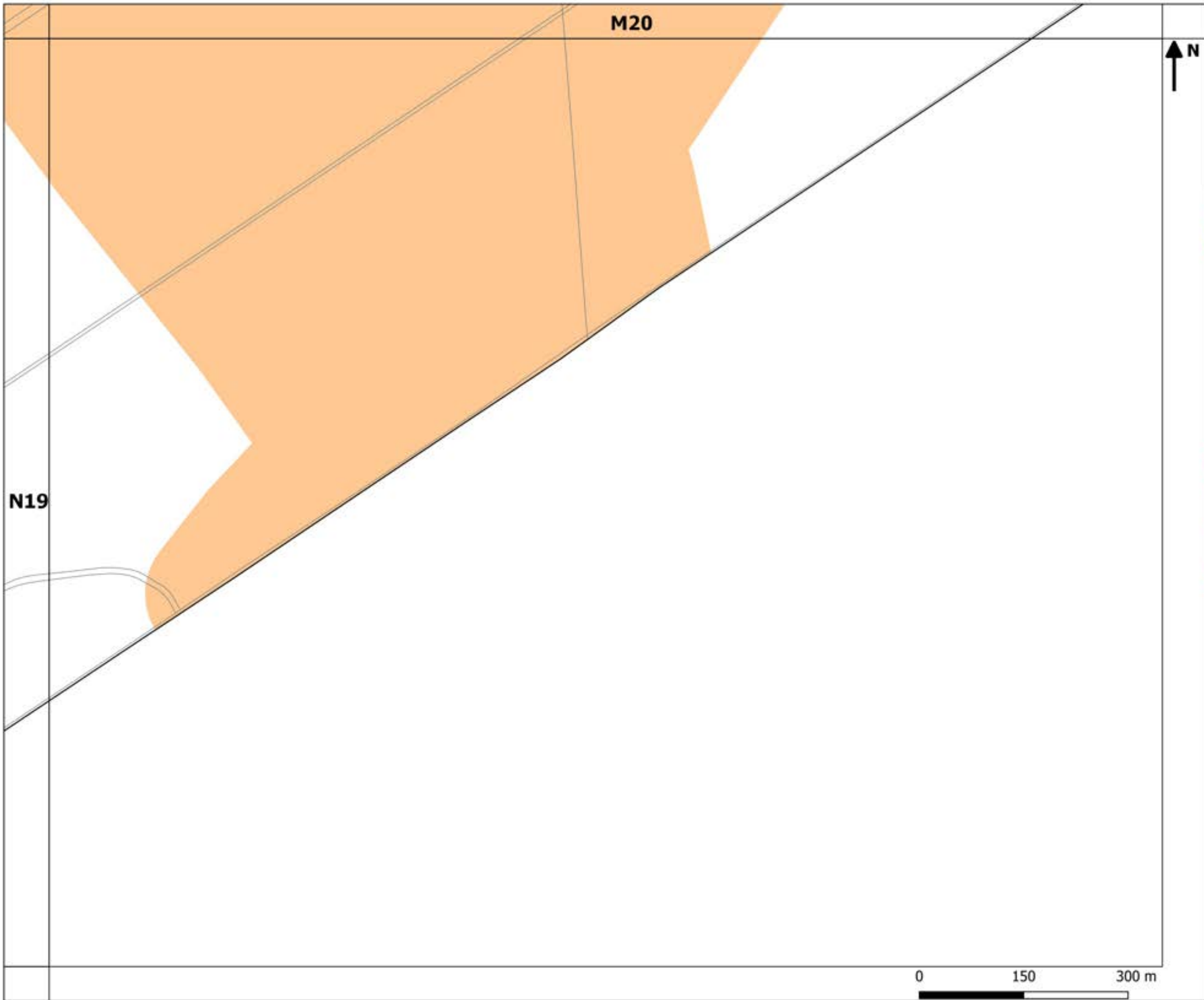
Pièce n°6
Annexes documentaires

6.2 Pièces graphiques

6.2.2 Risques et zones de
protection

Département Aménagement &
Développement
Service Planification Prospectives





**PLAN LOCAL D'URBANISME
INTERCOMMUNAL**

Approbation : 13.02.2020


Arrêt de projet de la
Révision n°1 : 13.10.2022

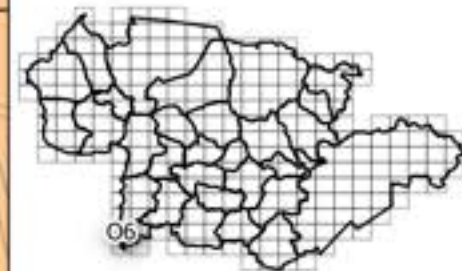
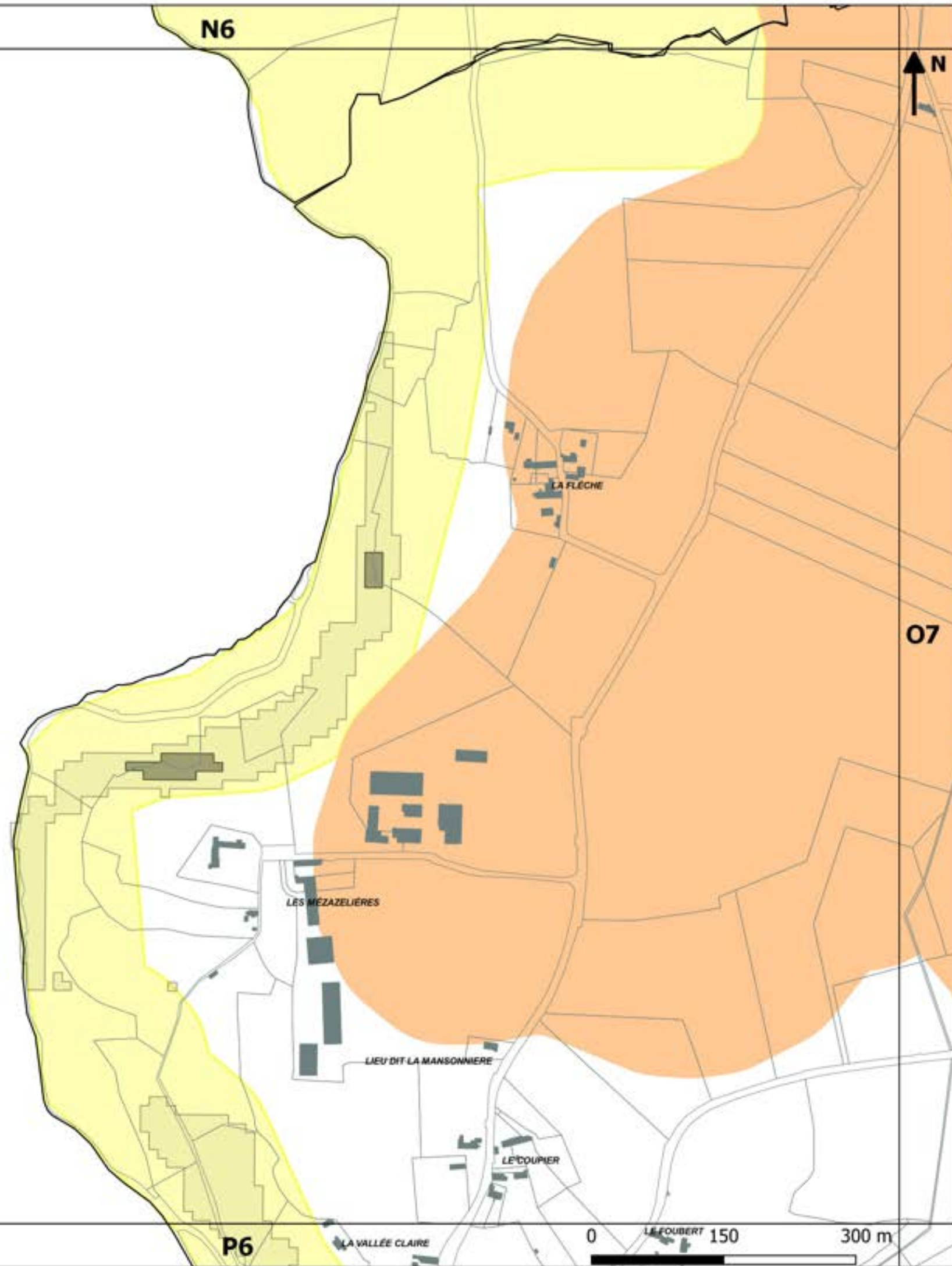
Pièce n°6
Annexes documentaires

6.2 Pièces graphiques

6.2.2 Risques et zones de
protection

Département Aménagement &
Développement
Service Planification Prospectives





**PLAN LOCAL D'URBANISME
INTERCOMMUNAL**

Approbation : 13.02.2020

Arrêt de projet de la
Révision n°1 : 13.10.2022

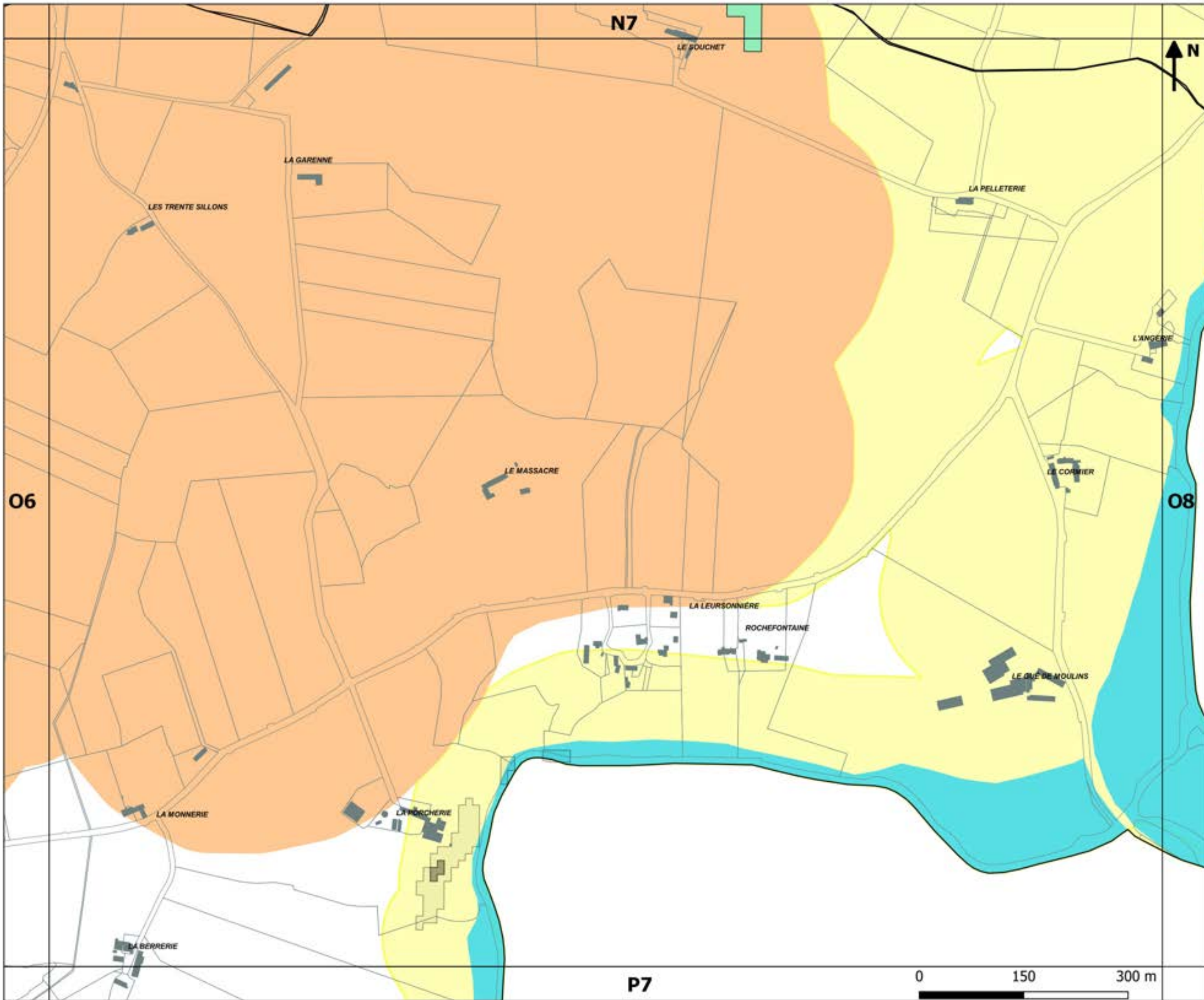
Pièce n°6
Annexes documentaires

6.2 Pièces graphiques

6.2.2 Risques et zones de
protection

Département Aménagement &
Développement
Service Planification Prospectives





**PLAN LOCAL D'URBANISME
INTERCOMMUNAL**

Approbation : 13.02.2020

Arrêt de projet de la
Révision n°1 : 13.10.2022

Pièce n°6
Annexes documentaires

6.2 Pièces graphiques

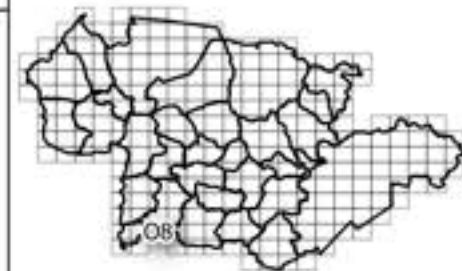
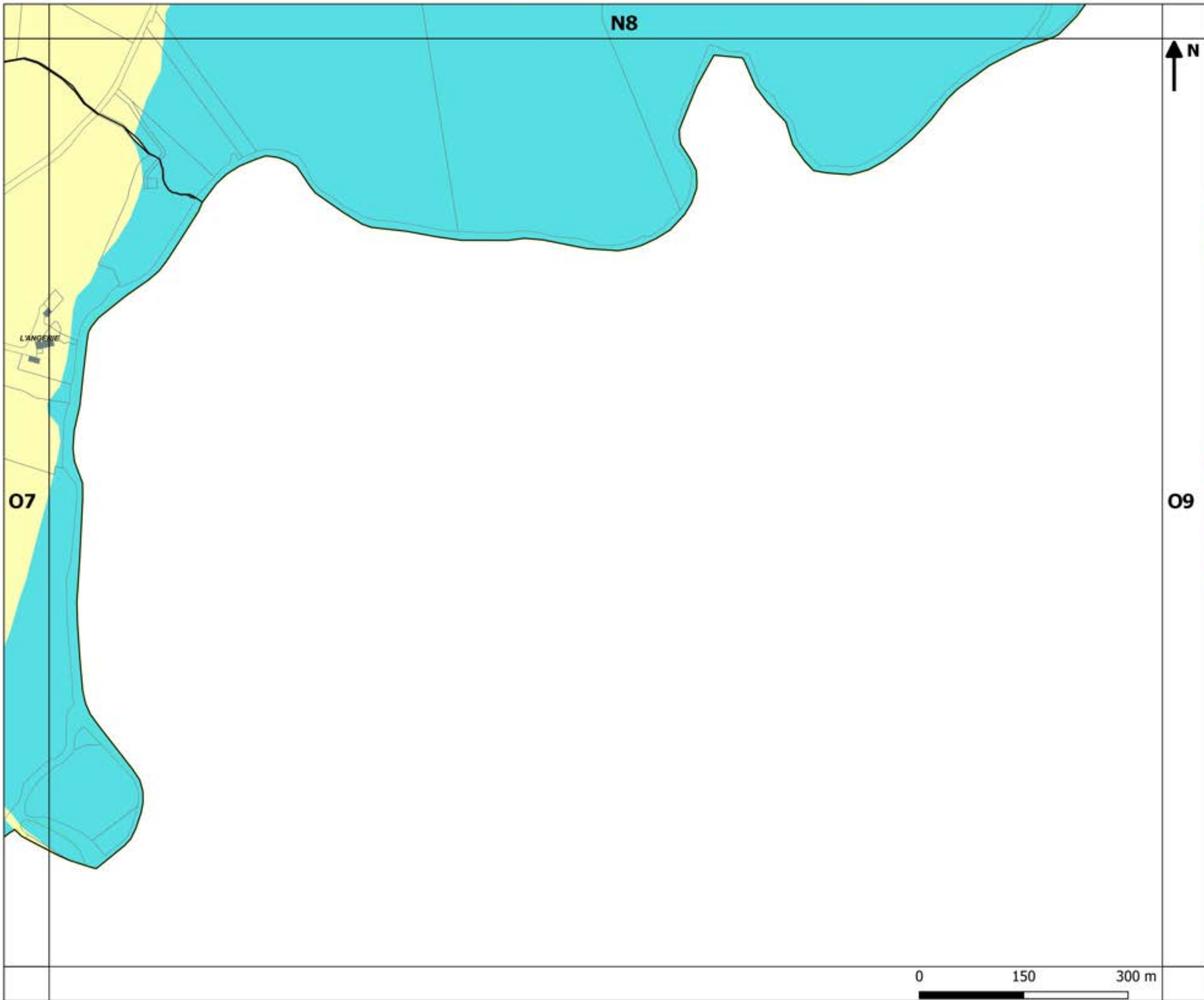
6.2.2 Risques et zones de
protection

Département Aménagement &
Développement
Service Planification Prospectives



P7

0 150 300 m




**PLAN LOCAL D'URBANISME
INTERCOMMUNAL**

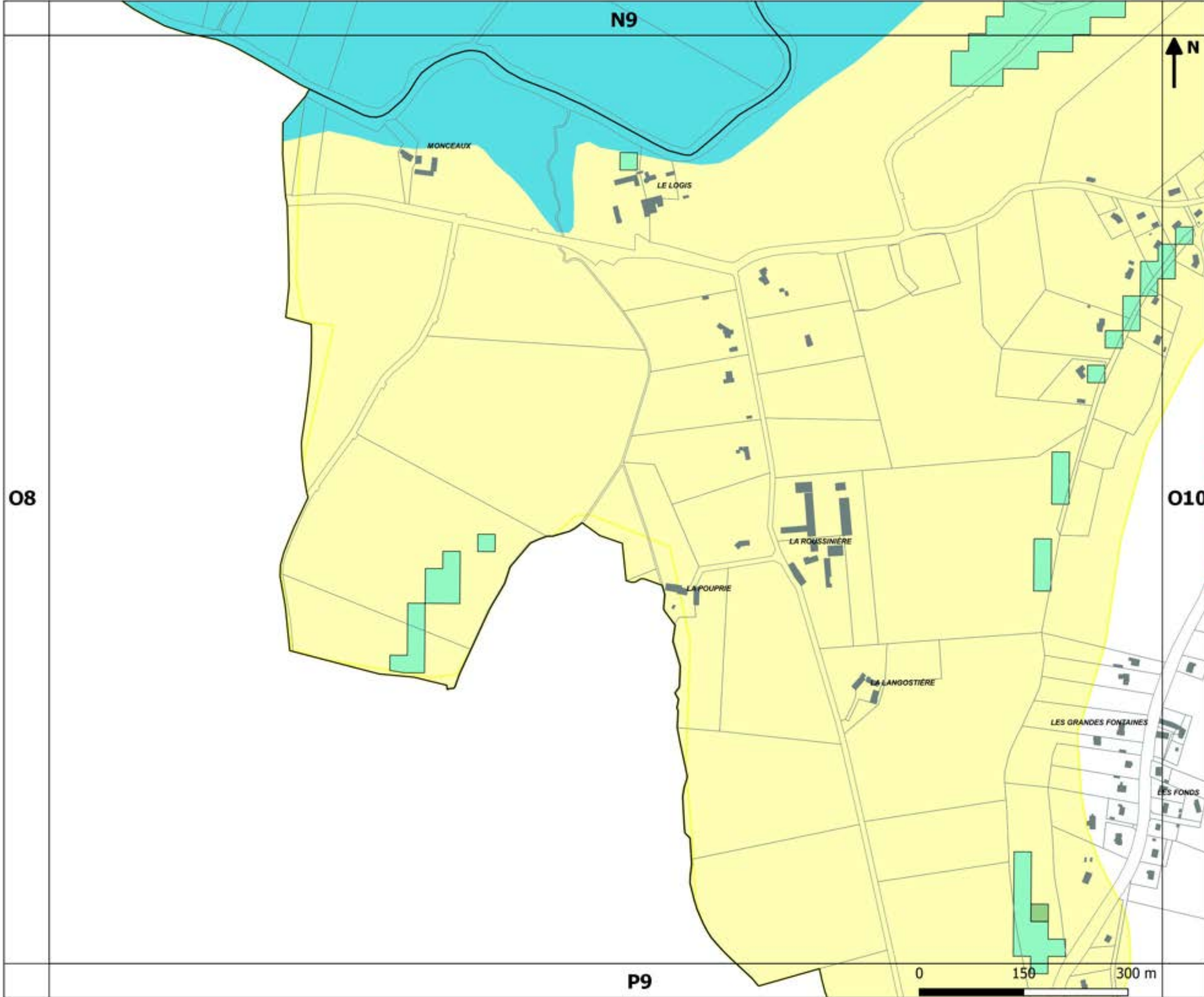
Approbation : 13.02.2020

Arrêt de projet de la
Révision n°1 : 13.10.2022

Pièce n°6
Annexes documentaires
6.2 Pièces graphiques
6.2.2 Risques et zones de
protection

Département Aménagement &
Développement
Service Planification Prospectives





**PLAN LOCAL D'URBANISME
INTERCOMMUNAL**

Approbation : 13.02.2020

Arrêt de projet de la
Révision n°1 : 13.10.2022

Pièce n°6
Annexes documentaires

6.2 Pièces graphiques

6.2.2 Risques et zones de
protection

Département Aménagement &
Développement
Service Planification Prospectives



O8

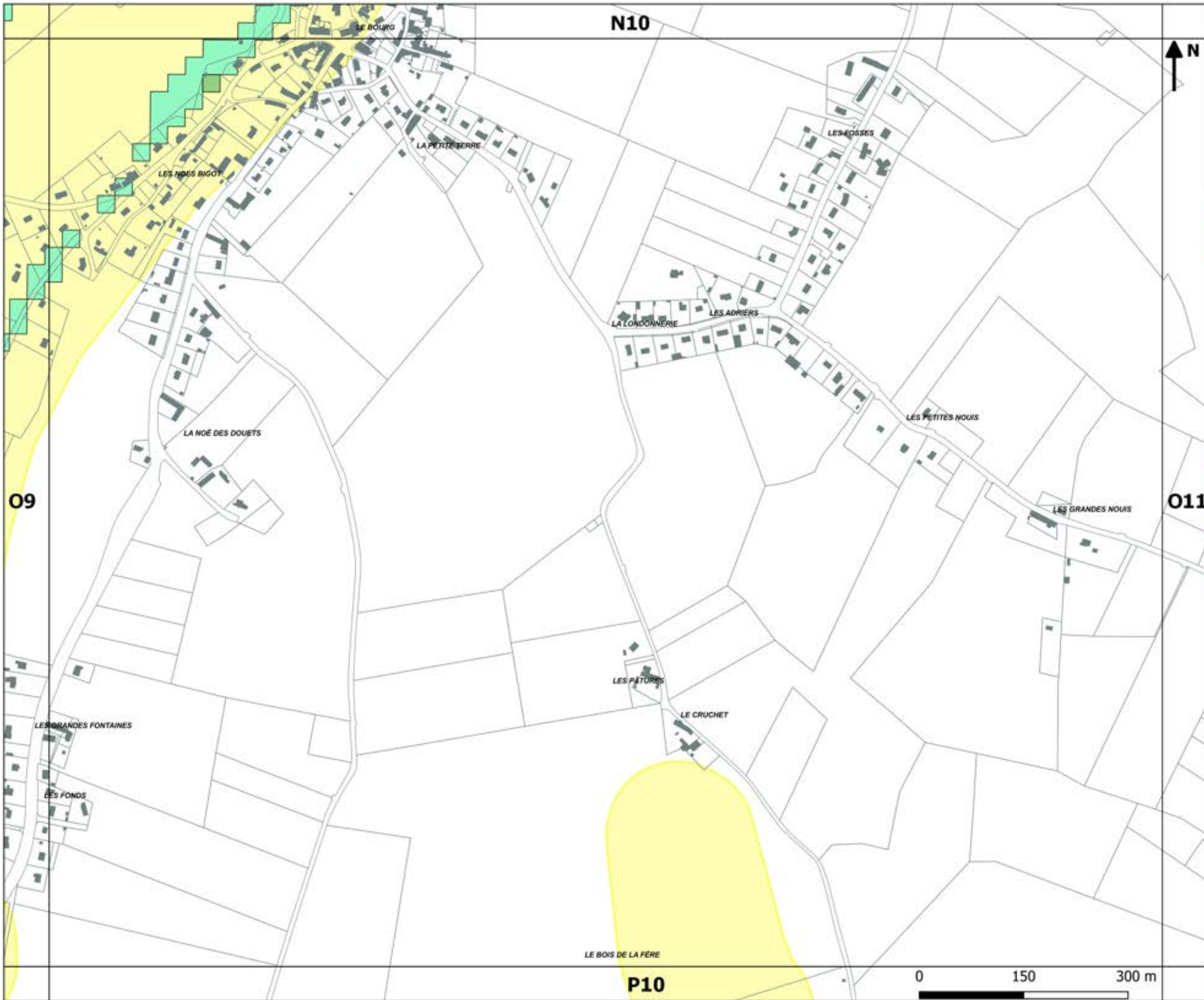
O10

N9

P9

0 150 300 m

O9



**PLAN LOCAL D'URBANISME
INTERCOMMUNAL**

Approbation : 13.02.2020


Arrêt de projet de la
Révision n°1 : 13.10.2022

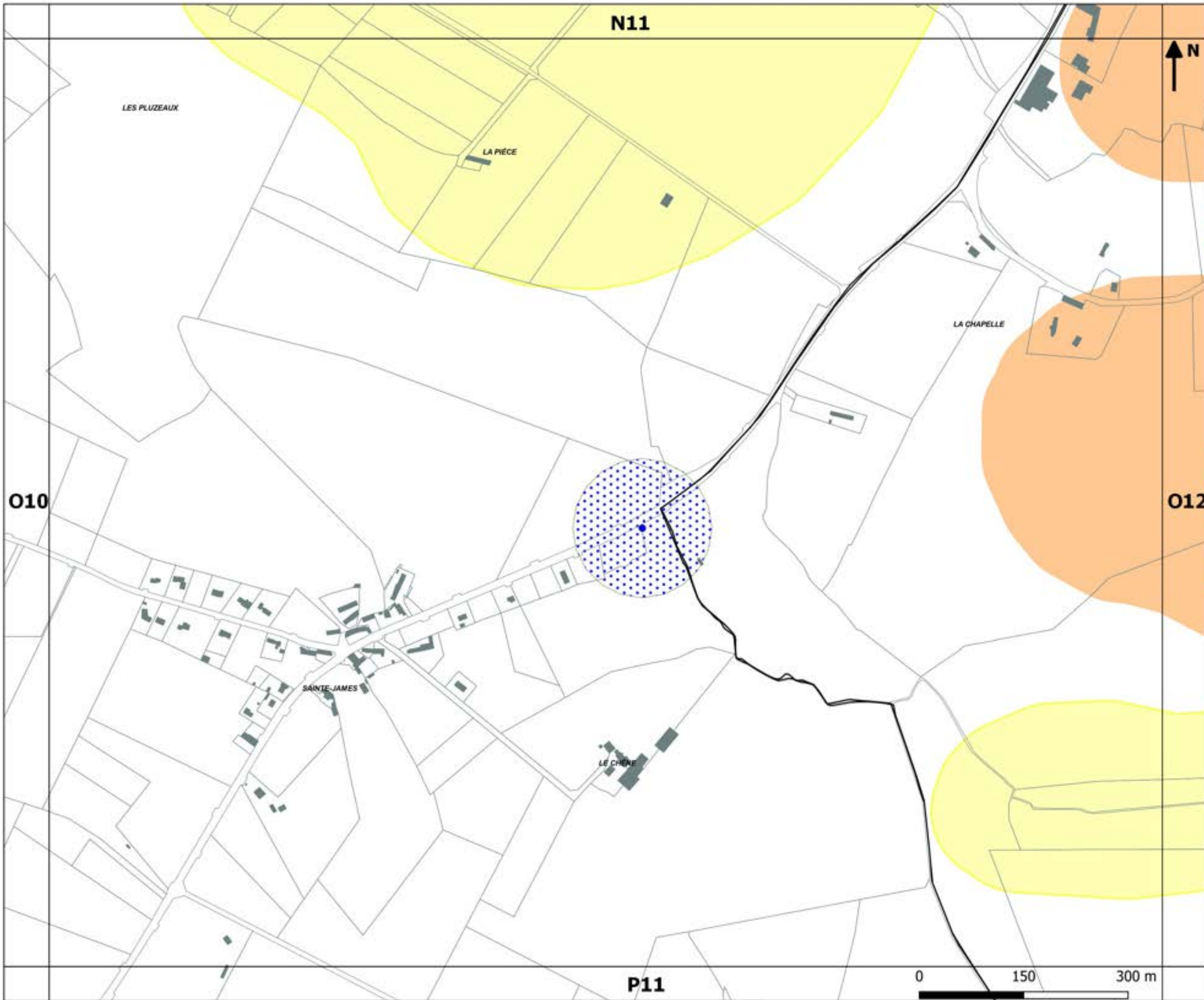
Pièce n°6
Annexes documentaires

6.2 Pièces graphiques

6.2.2 Risques et zones de
protection

Département Aménagement &
Développement
Service Planification Prospectives





PLAN LOCAL D'URBANISME INTERCOMMUNAL

Approbation : 13.02.2020

Arrêt de projet de la Révision n°1 : 13.10.2022

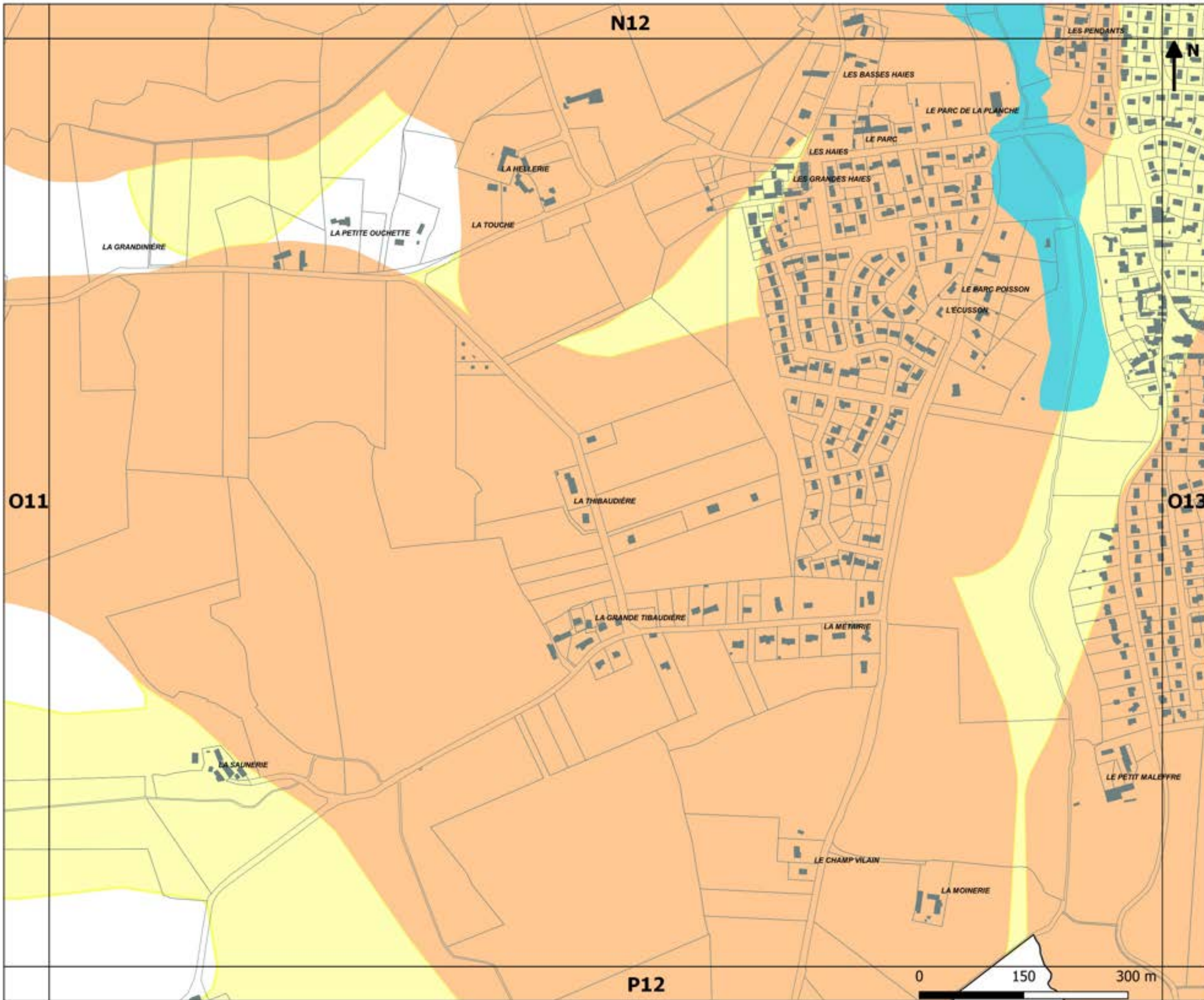
Pièce n°6
Annexes documentaires

6.2 Pièces graphiques

6.2.2 Risques et zones de protection

Département Aménagement & Développement
Service Planification Prospectives





**PLAN LOCAL D'URBANISME
INTERCOMMUNAL**

Approbation : 13.02.2020

Arrêt de projet de la
Révision n°1 : 13.10.2022

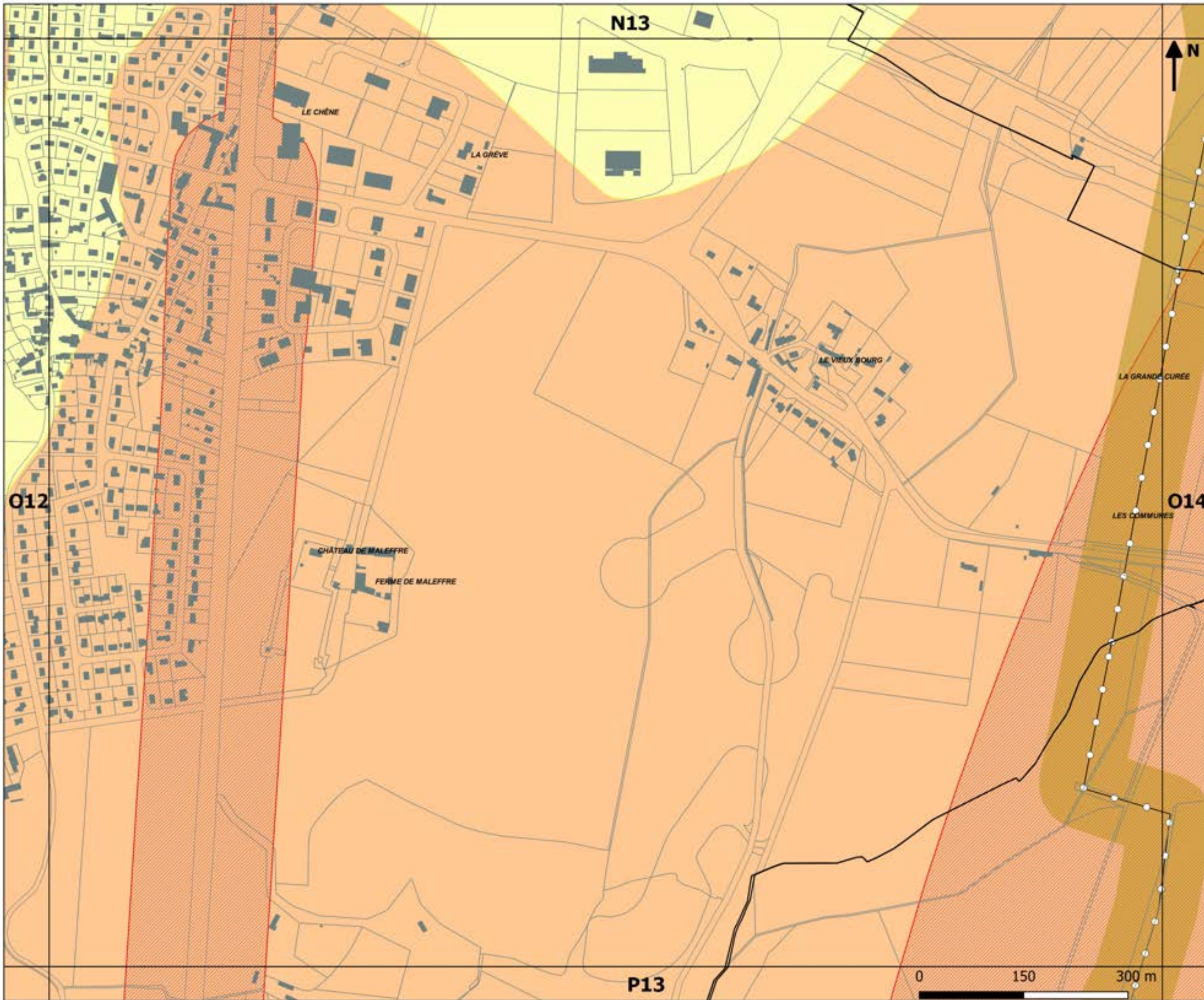
Pièce n°6
Annexes documentaires

6.2 Pièces graphiques

6.2.2 Risques et zones de
protection

Département Aménagement &
Développement
Service Planification Prospectives





**PLAN LOCAL D'URBANISME
INTERCOMMUNAL**

Approbation : 13.02.2020

Arrêt de projet de la
Révision n°1 : 13.10.2022

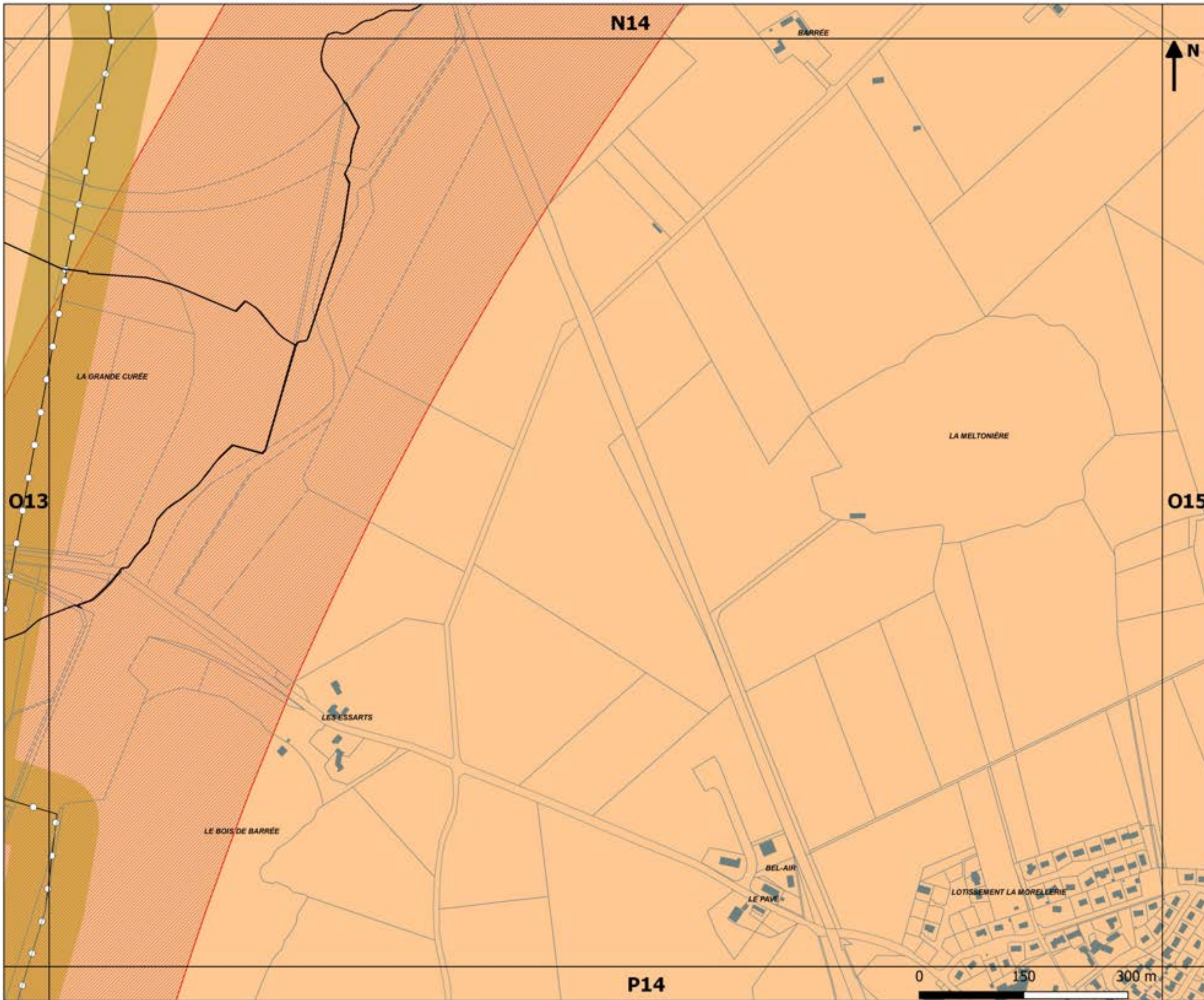
Pièce n°6
Annexes documentaires

6.2 Pièces graphiques

6.2.2 Risques et zones de
protection

Département Aménagement &
Développement
Service Planification Prospectives





**PLAN LOCAL D'URBANISME
INTERCOMMUNAL**

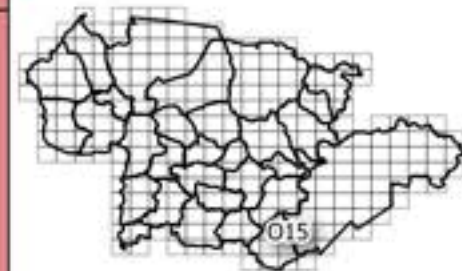
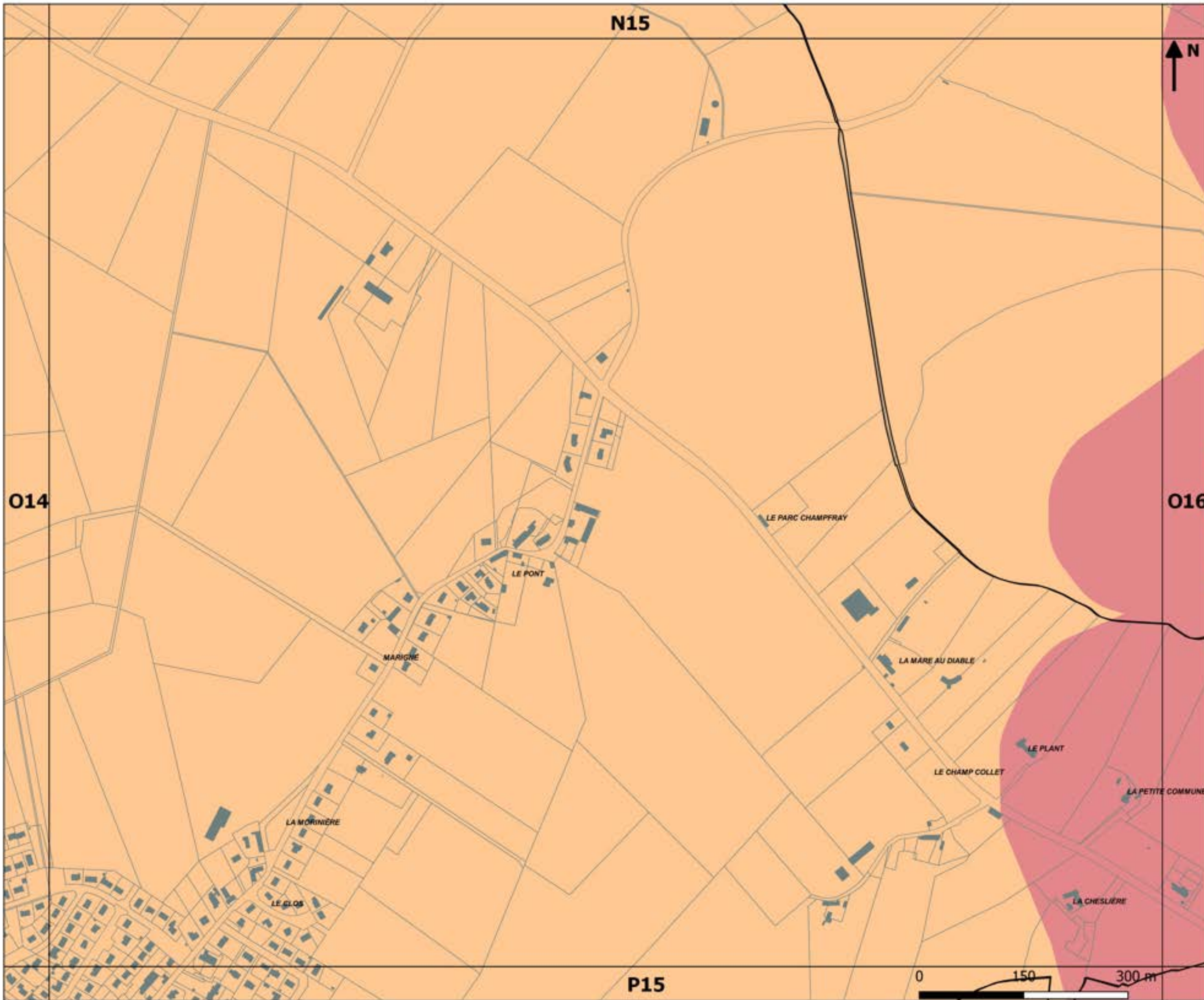
Approbation : 13.02.2020

Arrêt de projet de la
Révision n°1 : 13.10.2022

Pièce n°6
Annexes documentaires
6.2 Pièces graphiques
6.2.2 Risques et zones de
protection

Département Aménagement &
Développement
Service Planification Prospectives





PLAN LOCAL D'URBANISME INTERCOMMUNAL

Approbation : 13.02.2020

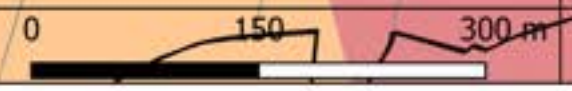
Arrêt de projet de la Révision n°1 : 13.10.2022

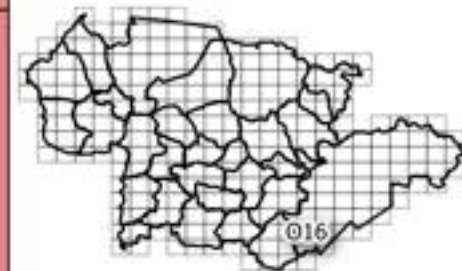
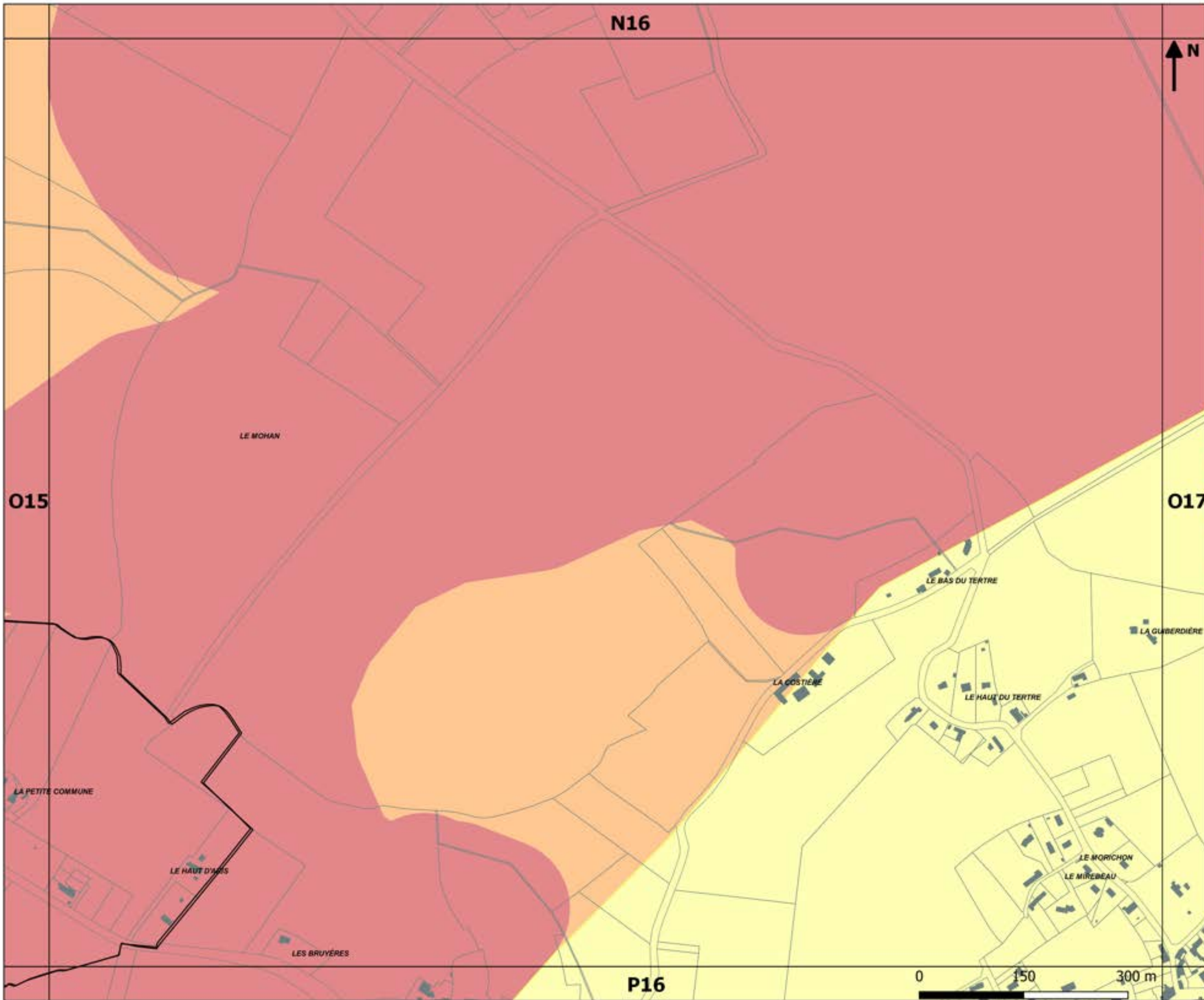
Pièce n°6
Annexes documentaires

6.2 Pièces graphiques

6.2.2 Risques et zones de protection

Département Aménagement & Développement
Service Planification Prospectives





**PLAN LOCAL D'URBANISME
INTERCOMMUNAL**

Approbation : 13.02.2020

Arrêt de projet de la
Révision n°1 : 13.10.2022

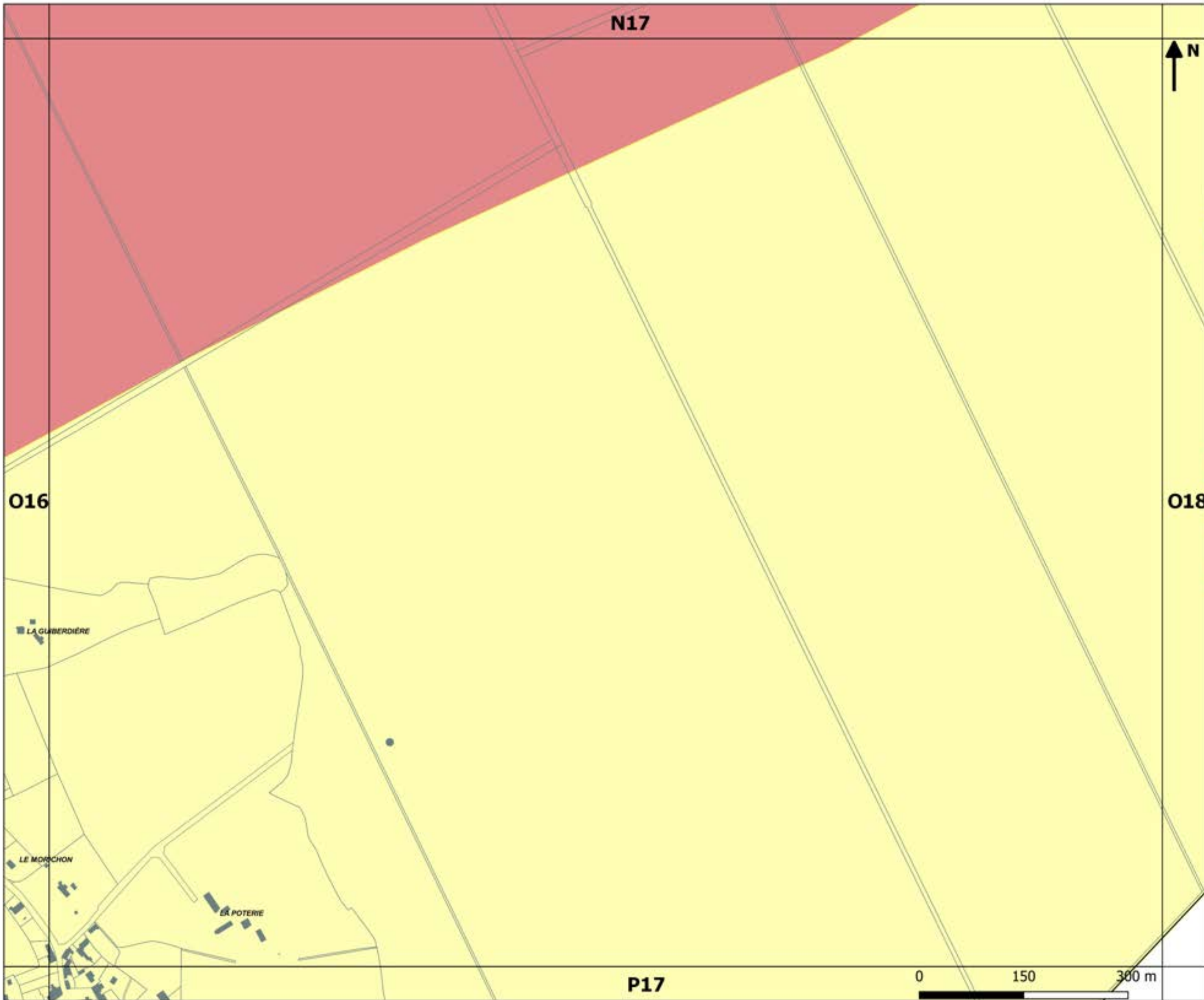
Pièce n°6
Annexes documentaires

6.2 Pièces graphiques

6.2.2 Risques et zones de
protection

Département Aménagement &
Développement
Service Planification Prospectives





**PLAN LOCAL D'URBANISME
INTERCOMMUNAL**

Approbation : 13.02.2020

Arrêt de projet de la
Révision n°1 : 13.10.2022

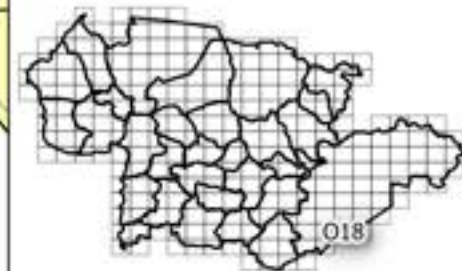
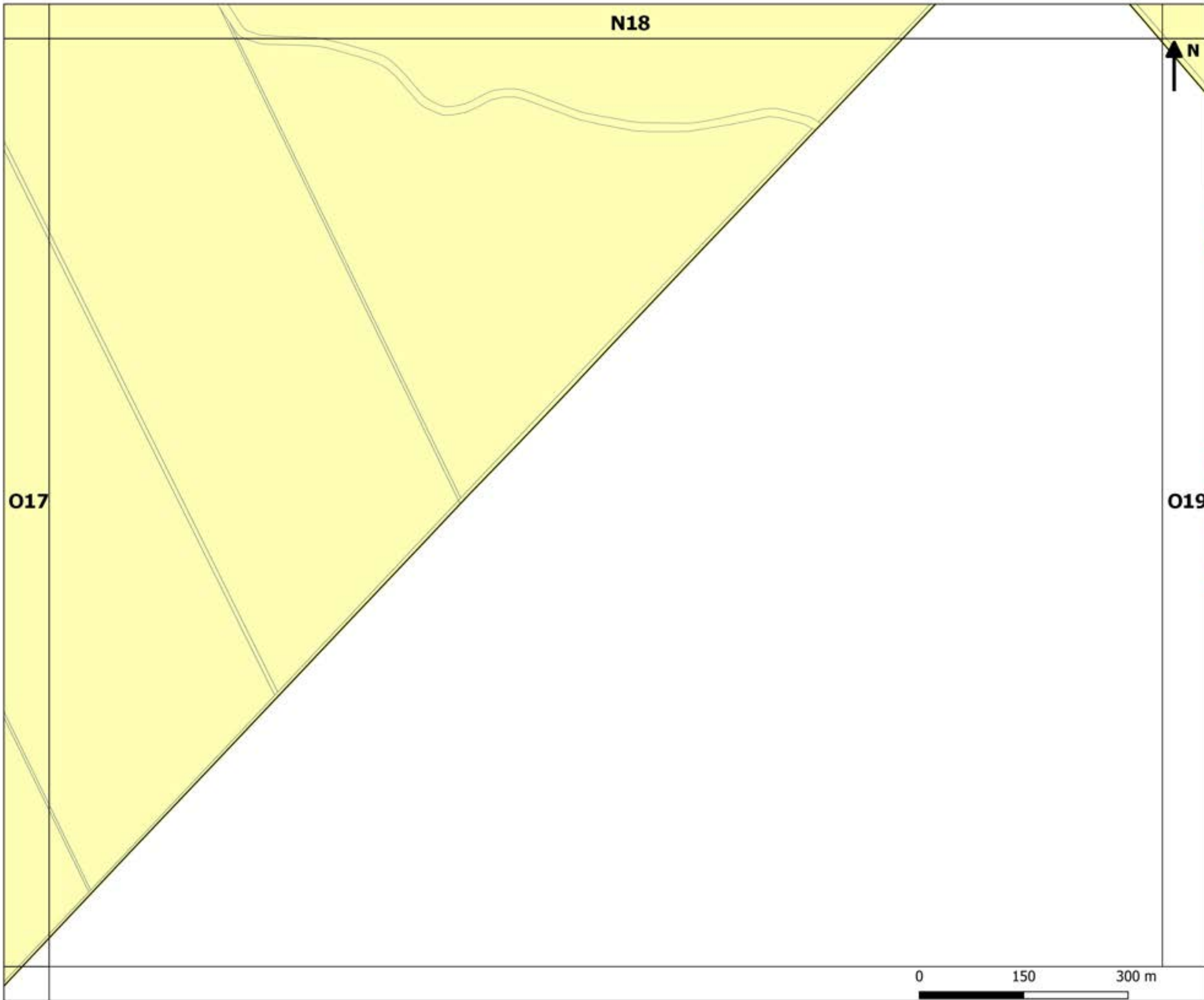
Pièce n°6
Annexes documentaires

6.2 Pièces graphiques

6.2.2 Risques et zones de
protection

Département Aménagement &
Développement
Service Planification Prospectives





**PLAN LOCAL D'URBANISME
INTERCOMMUNAL**

Approbation : 13.02.2020

Arrêt de projet de la
Révision n°1 : 13.10.2022

Pièce n°6
Annexes documentaires

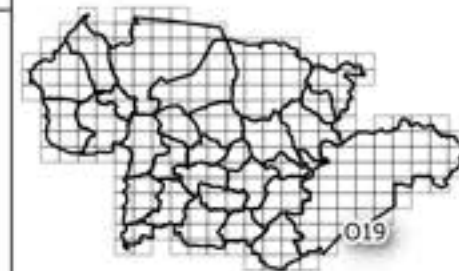
6.2 Pièces graphiques

6.2.2 Risques et zones de
protection

Département Aménagement &
Développement
Service Planification Prospectives



N19



**PLAN LOCAL D'URBANISME
INTERCOMMUNAL**

Approbation : 13.02.2020

Arrêt de projet de la
Révision n°1 : 13.10.2022

Pièce n°6
Annexes documentaires

6.2 Pièces graphiques

6.2.2 Risques et zones de
protection

O18

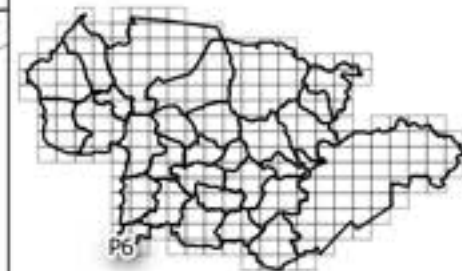
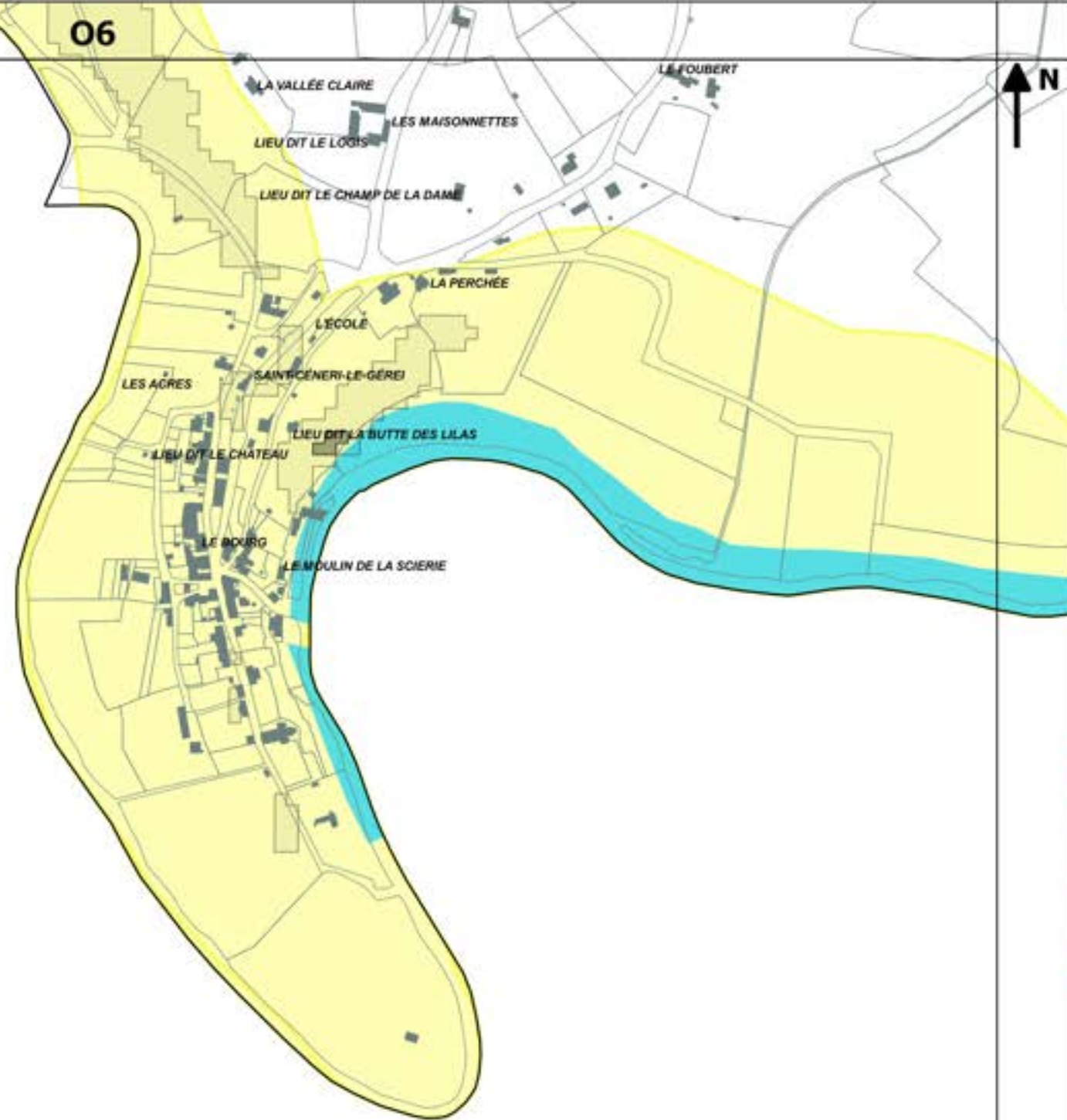
0 150 300 m

Département Aménagement &
Développement
Service Planification Prospectives

CUA Communauté
Urbaine
d'Alençon

O19

06



**PLAN LOCAL D'URBANISME
INTERCOMMUNAL**

Approbation : 13.02.2020

Arrêt de projet de la
Révision n°1 : 13.10.2022

Pièce n°6
Annexes documentaires

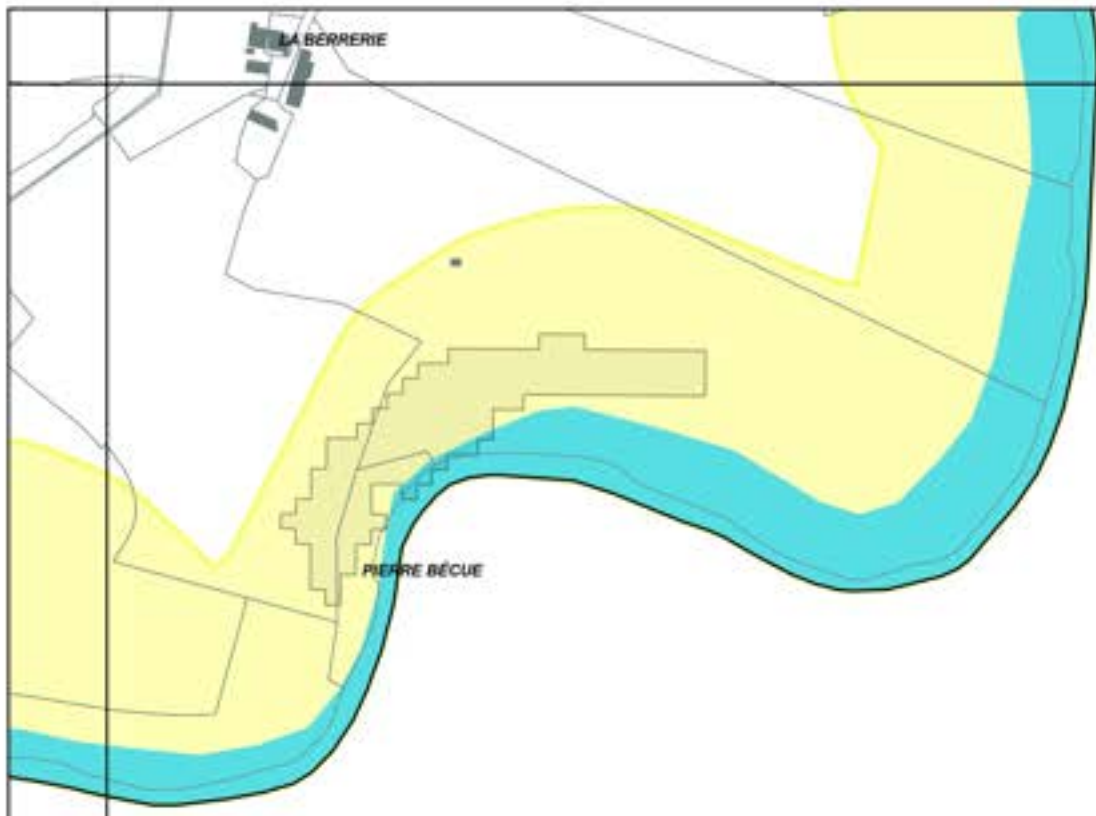
6.2 Pièces graphiques

6.2.2 Risques et zones de
protection

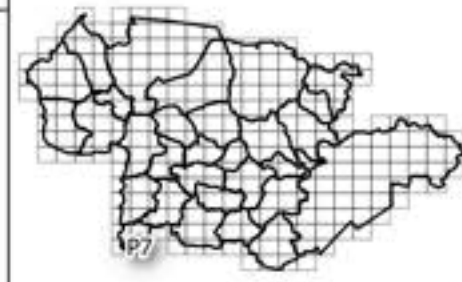


Département Aménagement &
Développement
Service Planification Prospectives





07



**PLAN LOCAL D'URBANISME
INTERCOMMUNAL**

Approbation : 13.02.2020

Arrêt de projet de la
Révision n°1 : 13.10.2022

Pièce n°6
Annexes documentaires

6.2 Pièces graphiques

6.2.2 Risques et zones de
protection

P6

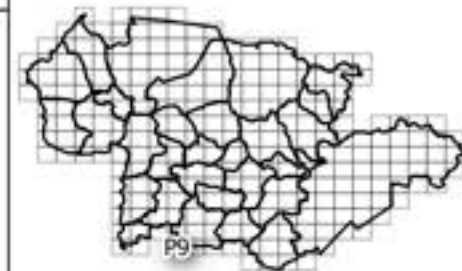


Département Aménagement &
Développement
Service Planification Prospectives



P7

09



**PLAN LOCAL D'URBANISME
INTERCOMMUNAL**

Approbation : 13.02.2020

Arrêt de projet de la
Révision n°1 : 13.10.2022


Pièce n°6
Annexes documentaires

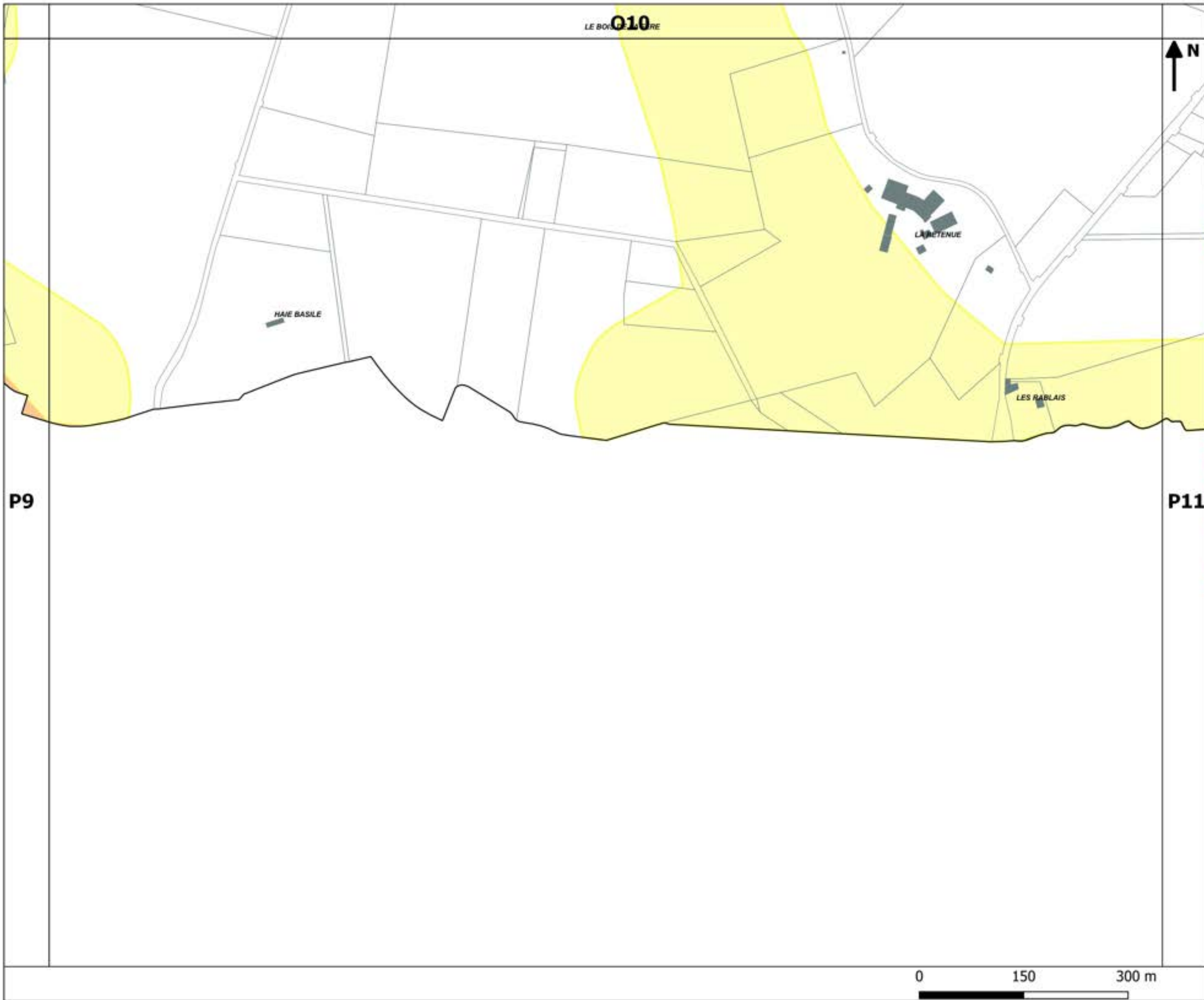
6.2 Pièces graphiques

6.2.2 Risques et zones de
protection

P10

Département Aménagement &
Développement
Service Planification Prospectives





PLAN LOCAL D'URBANISME INTERCOMMUNAL

Approbation : 13.02.2020

Arrêt de projet de la Révision n°1 : 13.10.2022

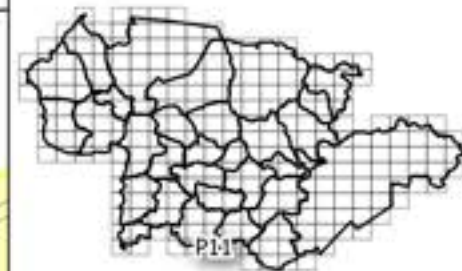
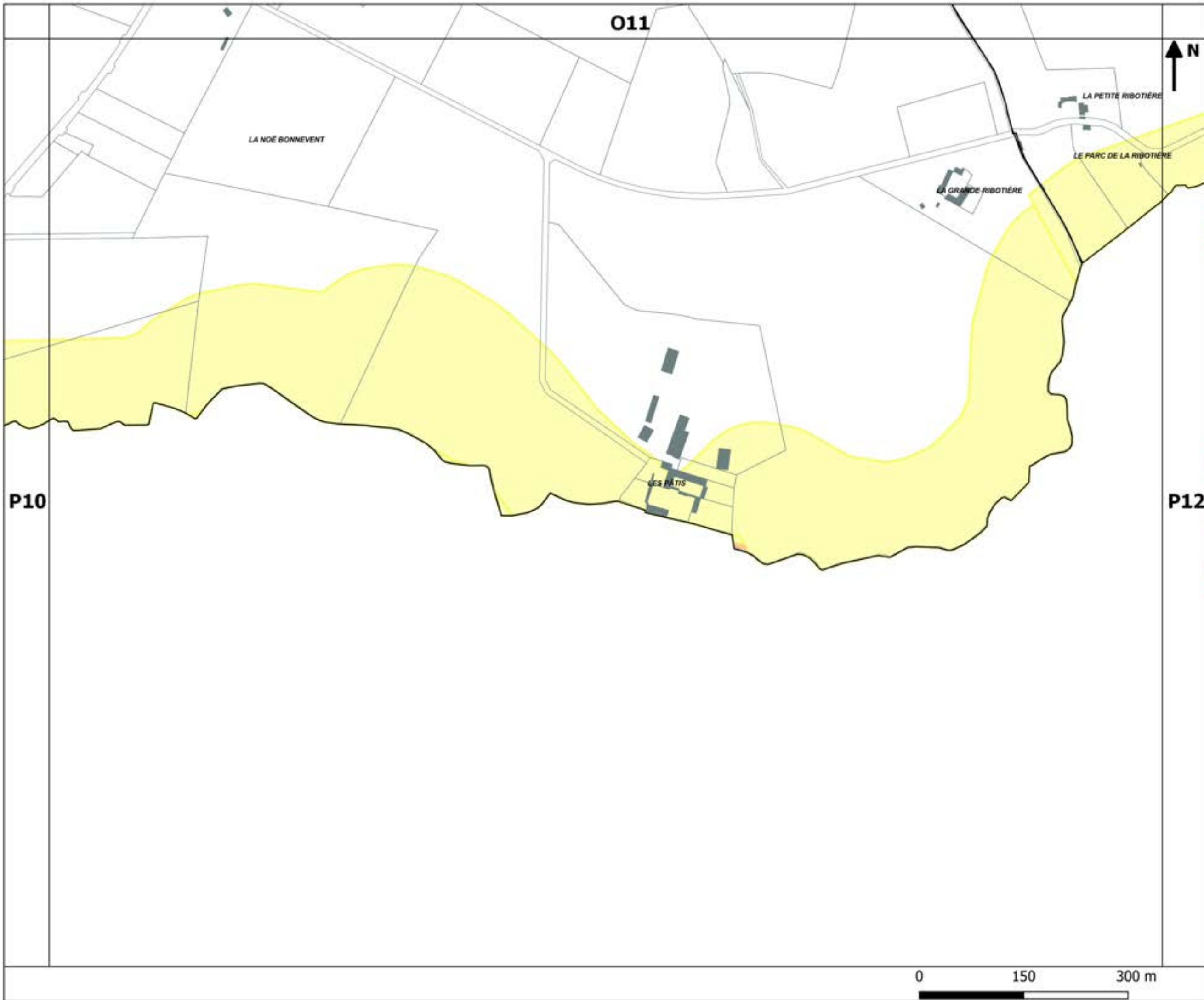
Pièce n°6
Annexes documentaires

6.2 Pièces graphiques

6.2.2 Risques et zones de protection

Département Aménagement & Développement
Service Planification Prospectives





**PLAN LOCAL D'URBANISME
INTERCOMMUNAL**

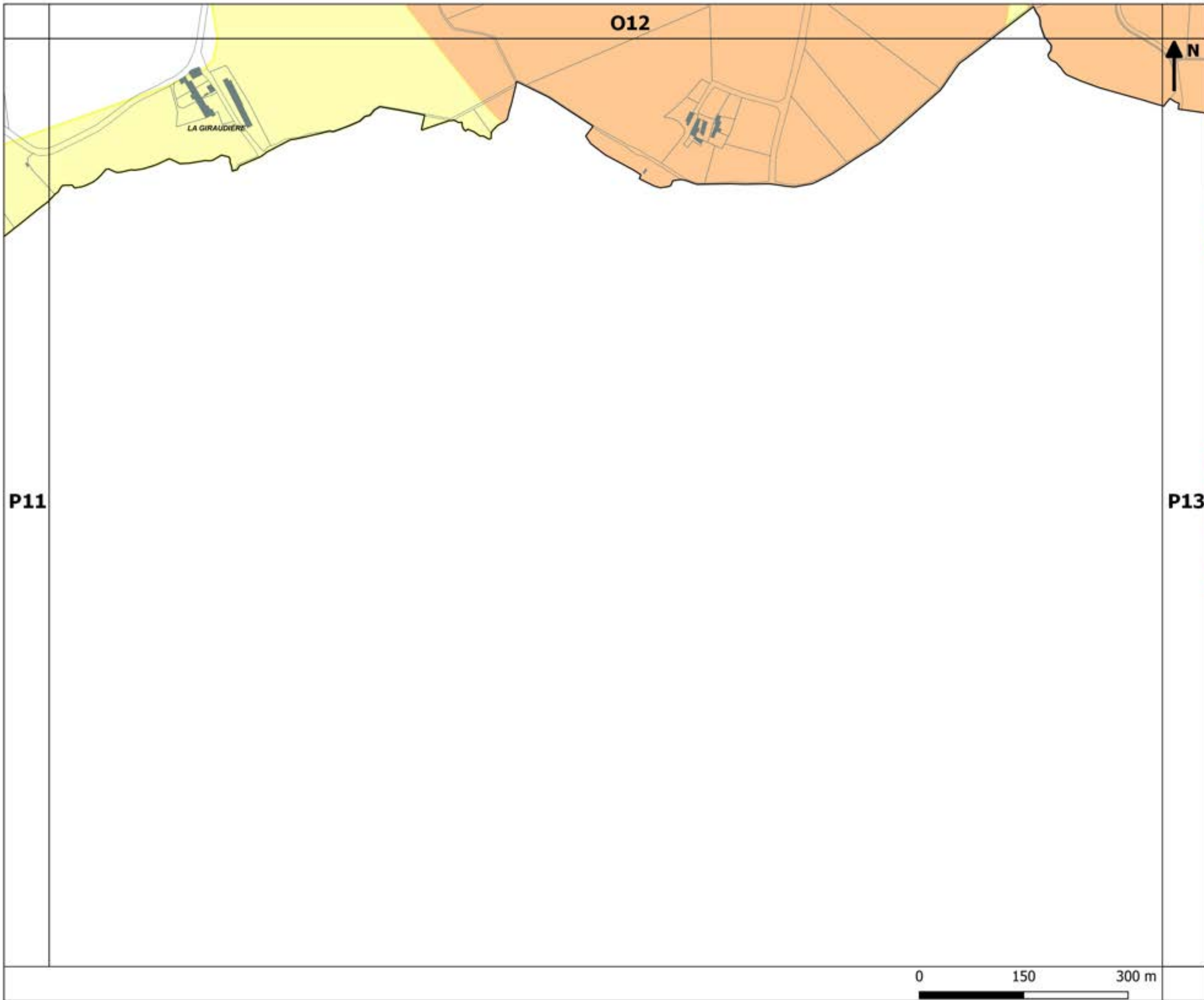
Approbation : 13.02.2020

Arrêt de projet de la
Révision n°1 : 13.10.2022

- Pièce n°6
- Annexes documentaires
- 6.2 Pièces graphiques
- 6.2.2 Risques et zones de protection

Département Aménagement &
Développement
Service Planification Prospectives






**PLAN LOCAL D'URBANISME
INTERCOMMUNAL**

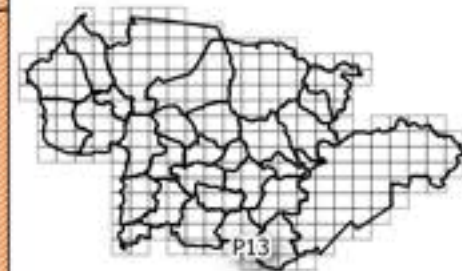
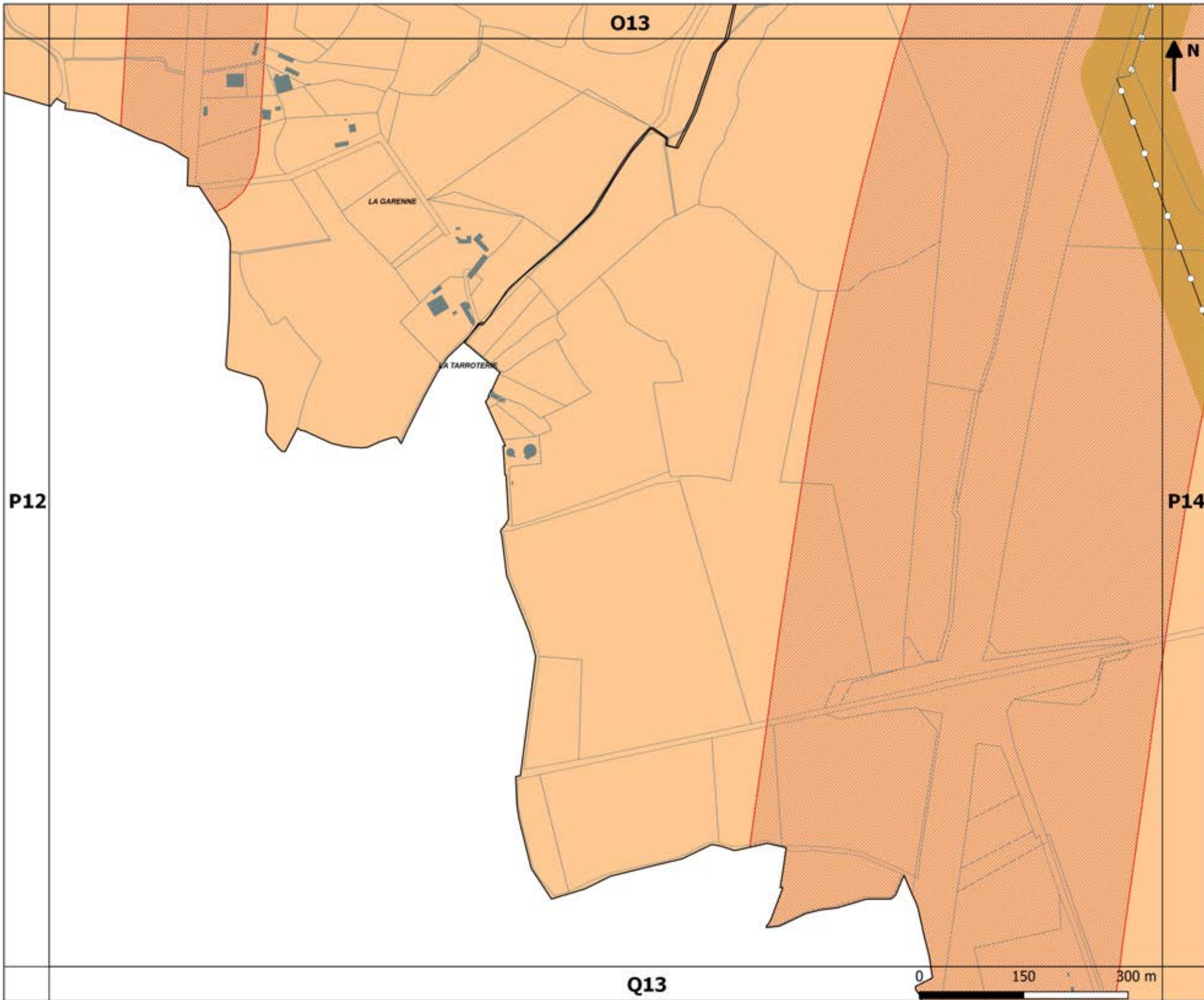
Approbation : 13.02.2020

Arrêt de projet de la
Révision n°1 : 13.10.2022

- Pièce n°6
- Annexes documentaires
- 6.2 Pièces graphiques
- 6.2.2 Risques et zones de protection

Département Aménagement &
Développement
Service Planification Prospectives





PLAN LOCAL D'URBANISME INTERCOMMUNAL

Approbation : 13.02.2020

Arrêt de projet de la Révision n°1 : 13.10.2022

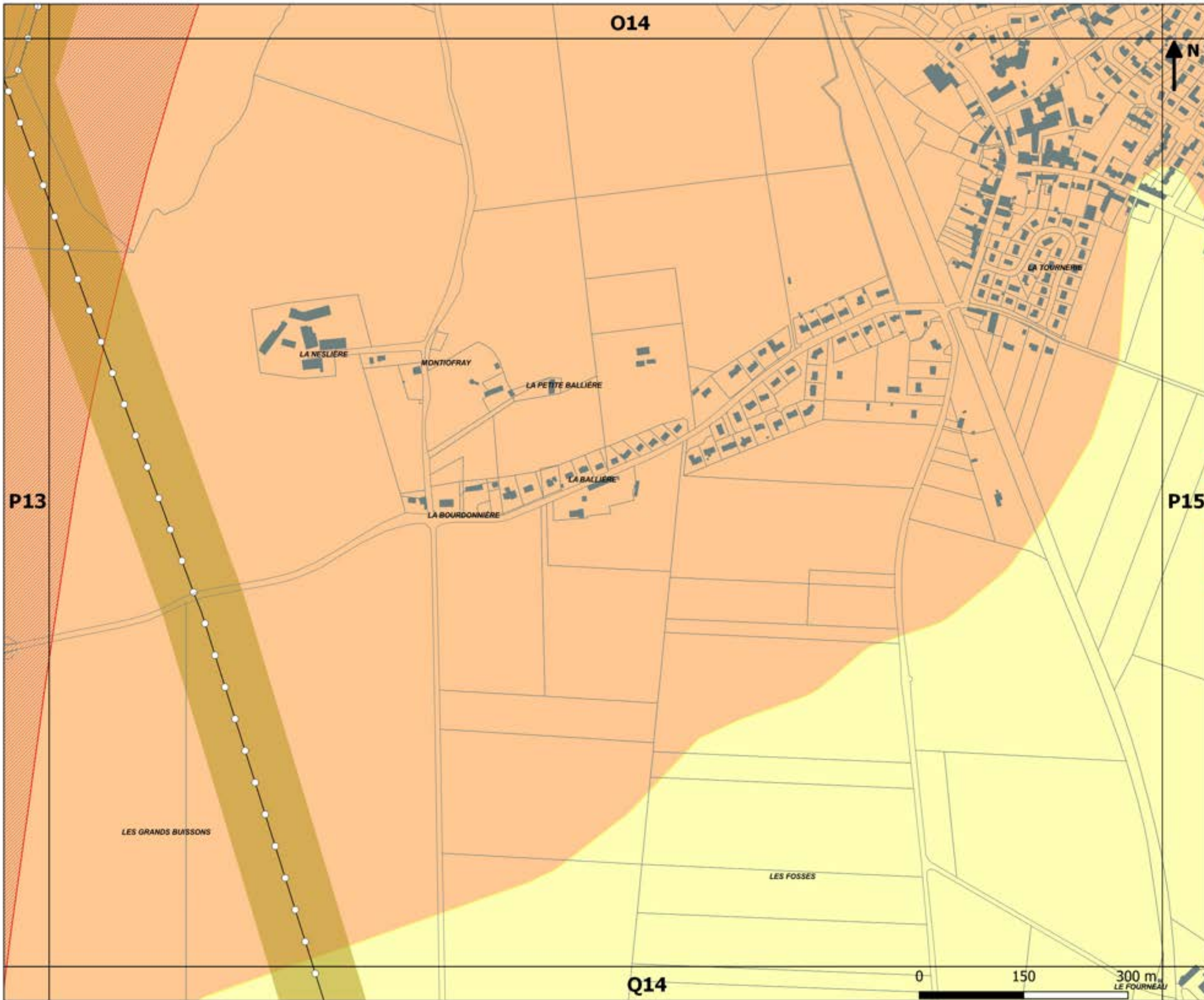
Pièce n°6
Annexes documentaires

6.2 Pièces graphiques

6.2.2 Risques et zones de protection

Département Aménagement & Développement
Service Planification Prospectives





**PLAN LOCAL D'URBANISME
INTERCOMMUNAL**

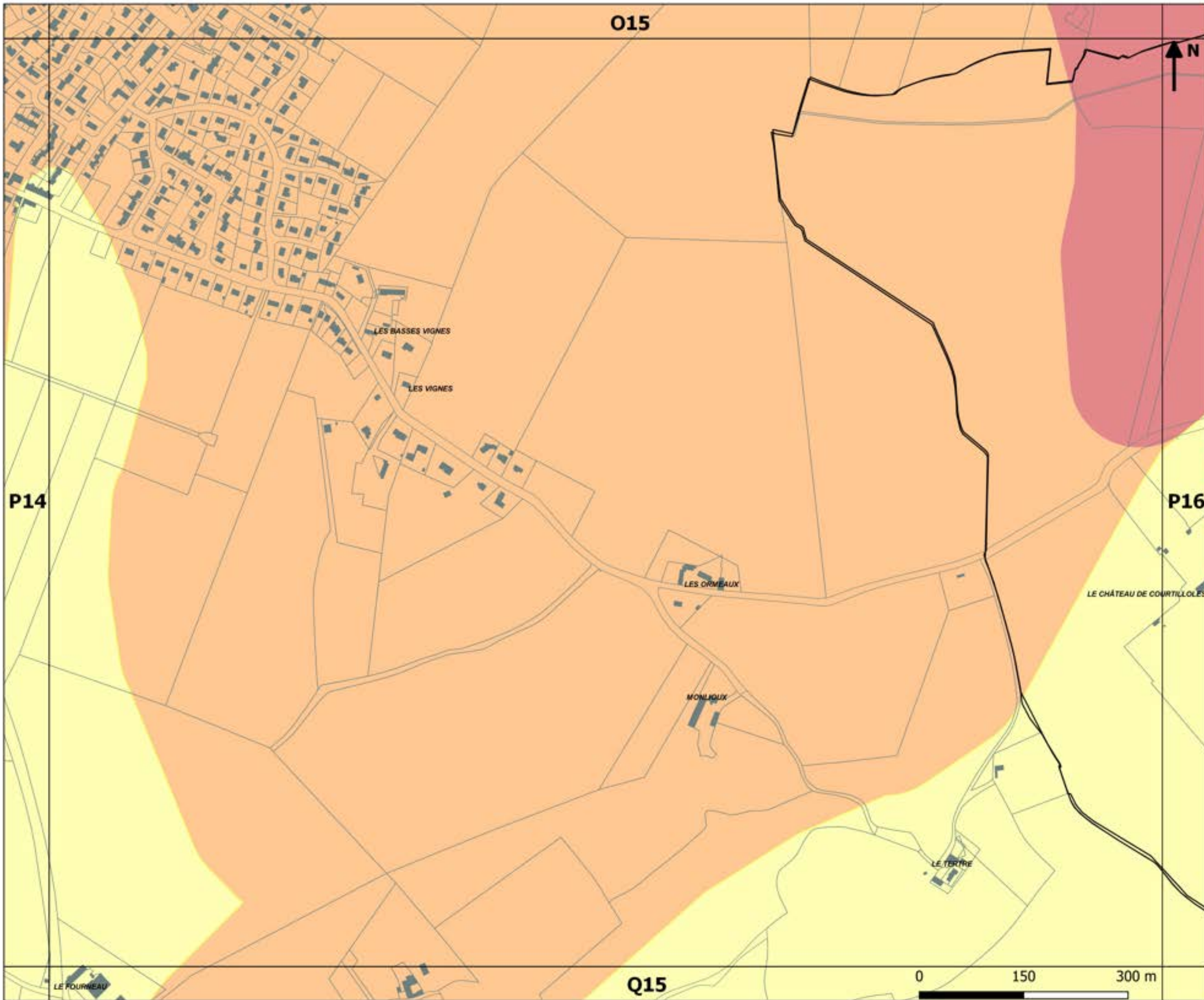
Approbation : 13.02.2020

Arrêt de projet de la
Révision n°1 : 13.10.2022

Pièce n°6
Annexes documentaires
6.2 Pièces graphiques
6.2.2 Risques et zones de
protection

Département Aménagement &
Développement
Service Planification Prospectives





PLAN LOCAL D'URBANISME INTERCOMMUNAL

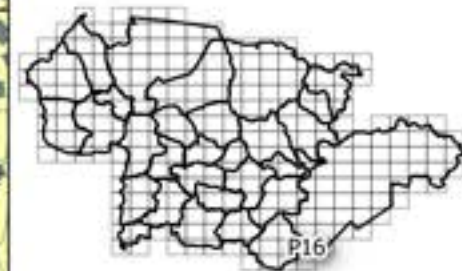
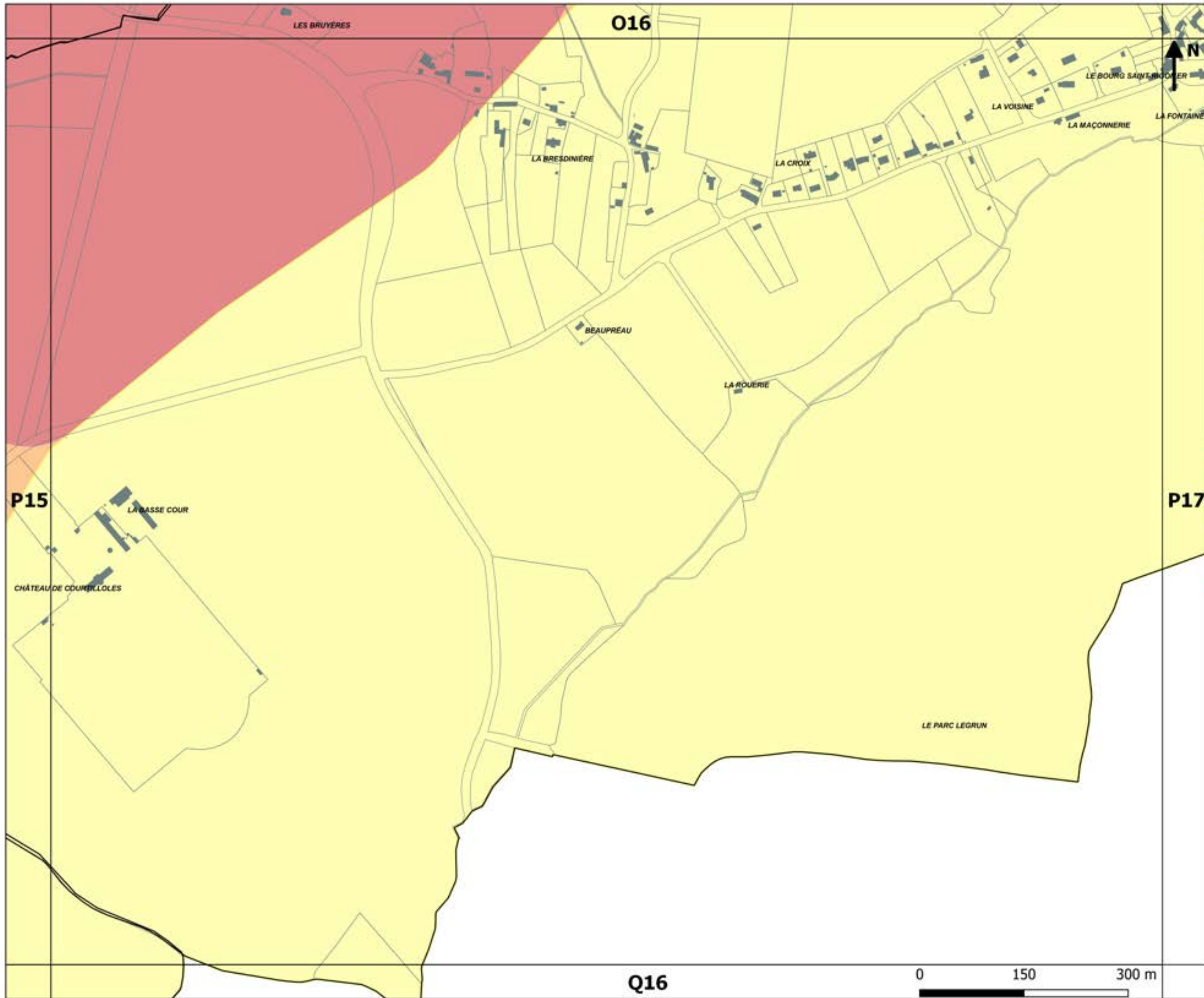
Approbation : 13.02.2020

Arrêt de projet de la Révision n°1 : 13.10.2022

- Pièce n°6
- Annexes documentaires
- 6.2 Pièces graphiques
- 6.2.2 Risques et zones de protection

Département Aménagement & Développement
Service Planification Prospectives





**PLAN LOCAL D'URBANISME
INTERCOMMUNAL**

Approbation : 13.02.2020


Arrêt de projet de la
Révision n°1 : 13.10.2022

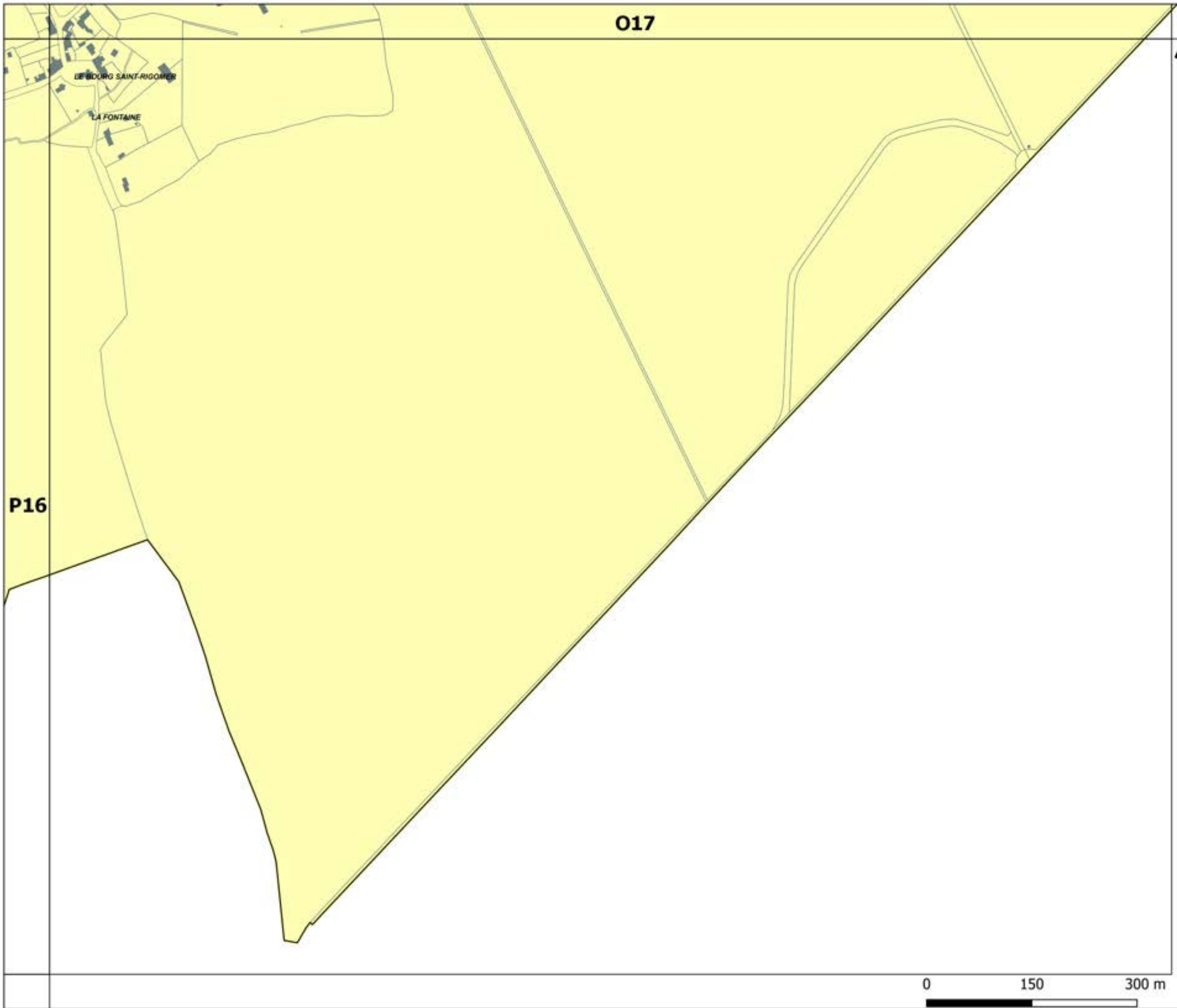
Pièce n°6
Annexes documentaires

6.2 Pièces graphiques

6.2.2 Risques et zones de
protection

Département Aménagement &
Développement
Service Planification Prospectives





**PLAN LOCAL D'URBANISME
INTERCOMMUNAL**

Approbation : 13.02.2020


Arrêt de projet de la
Révision n°1 : 13.10.2022

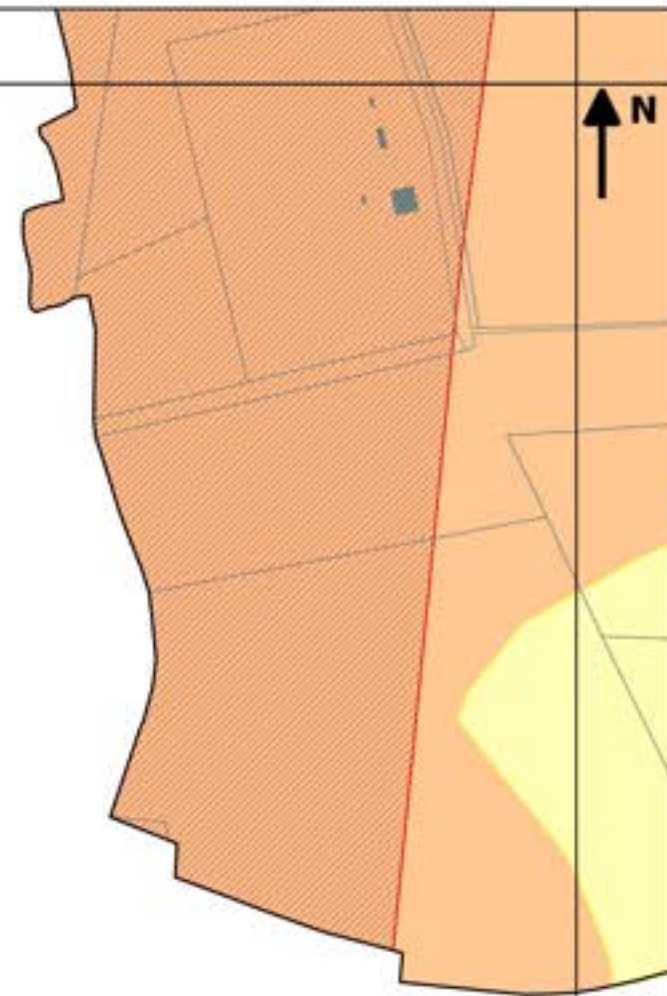
Pièce n°6
Annexes documentaires

6.2 Pièces graphiques

6.2.2 Risques et zones de
protection

Département Aménagement &
Développement
Service Planification Prospectives





**PLAN LOCAL D'URBANISME
INTERCOMMUNAL**

Approbation : 13.02.2020

Arrêt de projet de la
Révision n°1 : 13.10.2022


Pièce n°6
Annexes documentaires

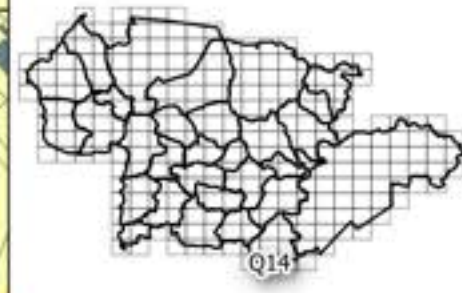
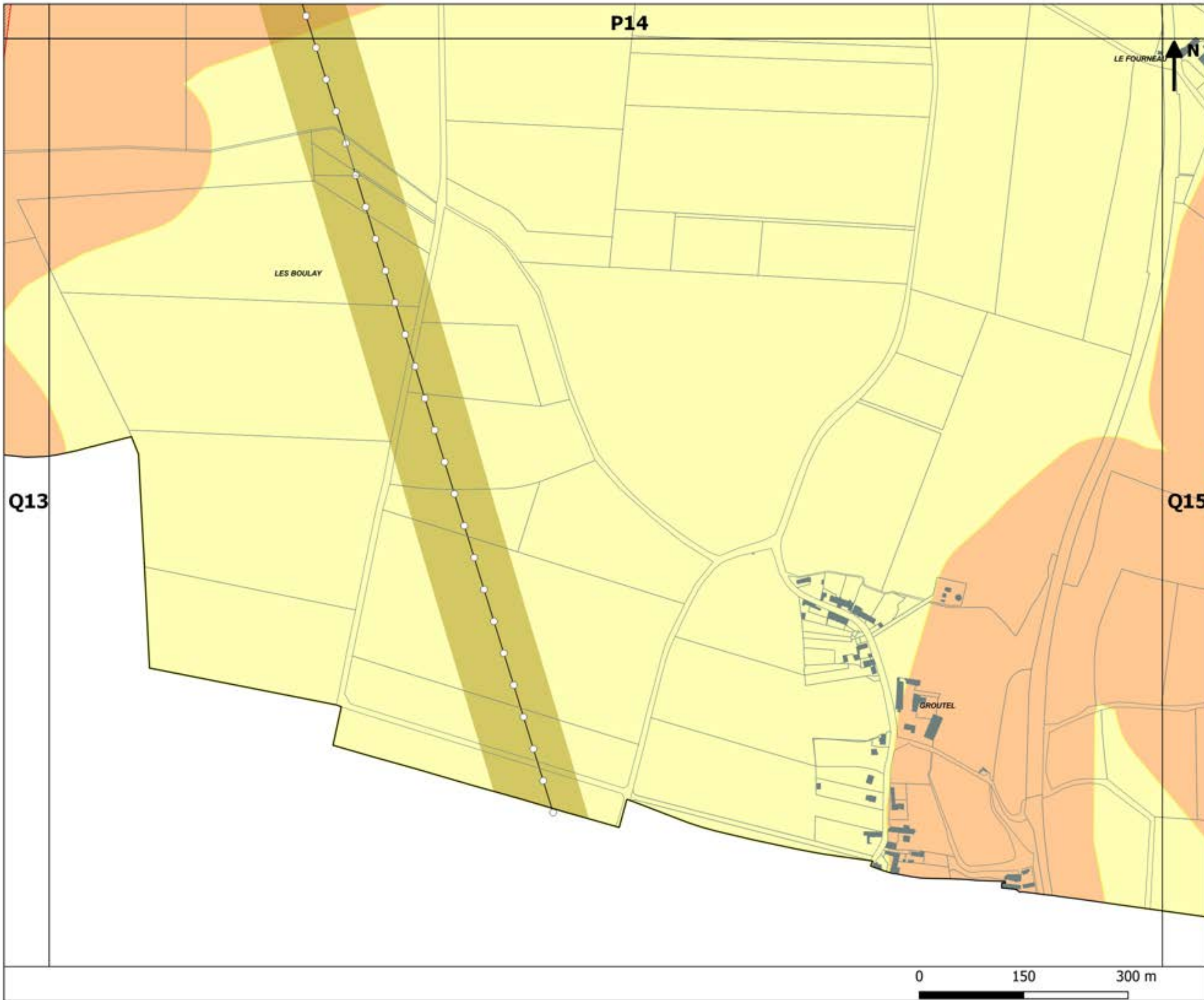
6.2 Pièces graphiques

6.2.2 Risques et zones de
protection

Q14

Département Aménagement &
Développement
Service Planification Prospectives






**PLAN LOCAL D'URBANISME
INTERCOMMUNAL**

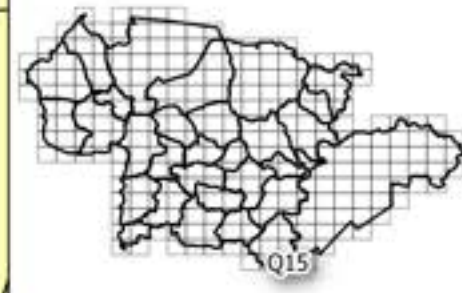
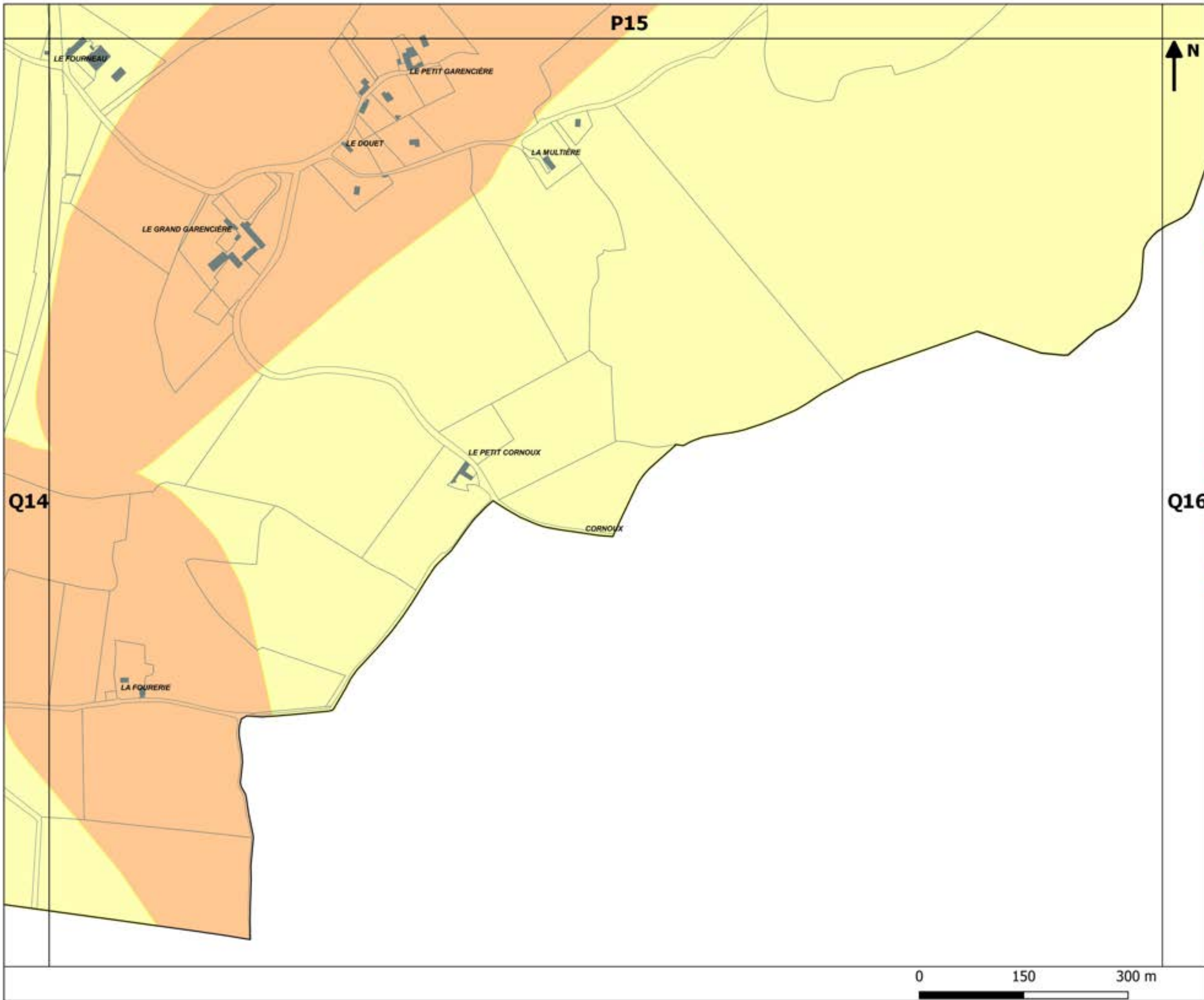
Approbation : 13.02.2020

Arrêt de projet de la
Révision n°1 : 13.10.2022

Pièce n°6
Annexes documentaires
6.2 Pièces graphiques
6.2.2 Risques et zones de
protection

Département Aménagement &
Développement
Service Planification Prospectives





**PLAN LOCAL D'URBANISME
INTERCOMMUNAL**

Approbation : 13.02.2020

Arrêt de projet de la
Révision n°1 : 13.10.2022

Pièce n°6
Annexes documentaires

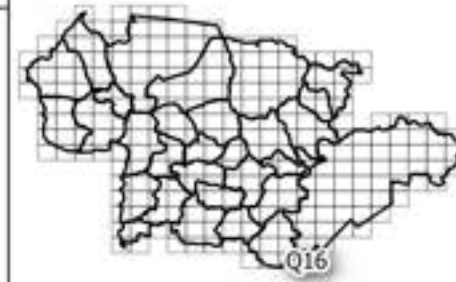
6.2 Pièces graphiques

6.2.2 Risques et zones de
protection

Département Aménagement &
Développement
Service Planification Prospectives



P16



**PLAN LOCAL D'URBANISME
INTERCOMMUNAL**

Approbation : 13.02.2020

Arrêt de projet de la
Révision n°1 : 13.10.2022

Pièce n°6
Annexes documentaires

6.2 Pièces graphiques

6.2.2 Risques et zones de
protection

Q15

Département Aménagement &
Développement
Service Planification Prospectives



CUA Communauté
Urbaine
d'Alençon

0 150 300 m




Q16

Légende




Zones soumises au risque de chutes de blocs¹

-  Pente forte
-  Pente très forte




Zones soumises au risque de glissement de terrain¹

-  Terrain prédisposé au risque de glissement de terrain pente modérée
-  Terrain prédisposé au risque de glissement de terrain pente forte
-  Terrain prédisposé au risque de glissement de terrain pentetrs forte



Zones soumises à l'aléa retrait gonflement des argiles³

-  Faible
-  Moyen
-  Fort

Cavités et puits miniers

-  Cavités
-  Distance de sécurité de 100m autour des cavités
-  Zones soumises à un risque lié à la présence de puits de minières¹




Périmètres de protection de captage d'eau (servitude non instituée)²

-  Périmètre de protection rapproché
-  Périmètre de protection éloigné

Zones inondables par débordement de cours d'eau



-  Zone inondable (Atlas DREAL) données consultables sur le site internet de la DREAL Normandie

Risques et nuisances liées à des infrastructures




-  Canalisation de gaz
-  Zones de danger au voisinage d'une canalisation de gaz
-  Zones à protéger contre le bruit des infrastructures terrestres

Cartes exposées au début de l'atlas :

Zones exposées au risque radon

-  Catégorie 1 (niveau faible)
-  Catégorie 3 (niveau élevé)

Zones sensibles aux inondations par remontées de nappes⁴

-  Zones potentiellement sujettes aux inondations de cave
-  Zones potentiellement sujettes aux débordements de nappe
-  Entités hydrogéologiques imperméables à l'affleurement, pouvant empêcher le débordement, sans l'exclure totalement

- 1 Données seulement disponibles sur le Département de l'Orne
 2 Pour les autres périmètres de protection, se référer à la pièce graphique 6.2.1 Servitudes d'Utilité Publique
 3 Données exploitables uniquement à un niveau de précision inférieur à l'échelle 1/50 000è
 4 Données exploitables uniquement à un niveau de précision inférieur à l'échelle 1/100 000è

Sources :		
	Risque de chutes de blocs	DREAL Normandie
	Risque de glissement de terrain	DREAL Normandie
	Aléa retrait gonflement des argiles	BRGM, Géorisques.fr
	Cavités	BRGM, Géorisques.fr
	Risque de puits de minières	DREAL Normandie
	Périmètre de protection de captage d'eau	ARS
	Zones inondables	DREAL Normandie
	Risque au voisinage d'une canalisation de gaz	GRTGaz
	Zones de bruit	Préfectures de l'Orne et de la Sarthe
	Risque radon	IRSN, Géorisques.fr
	Risque de remontées de nappe	BRGM, Géorisques.fr