



SAINT GERMAIN DU CORBEIS

ZPR1b	Nom de la zone
-----	Limite de la zone
	Zone ND au POS à titre indicatif - sous réserve de modifications ou d'erreurs
	Panneau de limite d'agglomération

N° 8/10

PLAN DE ZONAGE

VU
Pour être annexé à mon arrêté en
date de ce jour, 28 JUIL 1934
Alençon, le :

Le Préfet,
Pour le Préfet,
Le Secrétaire Général
DM
Didier MARTIN

COMMUNE DE SAINT GERMAIN
PLAN GENERAL
1/2



Commune de Condé-sur-Sarthe

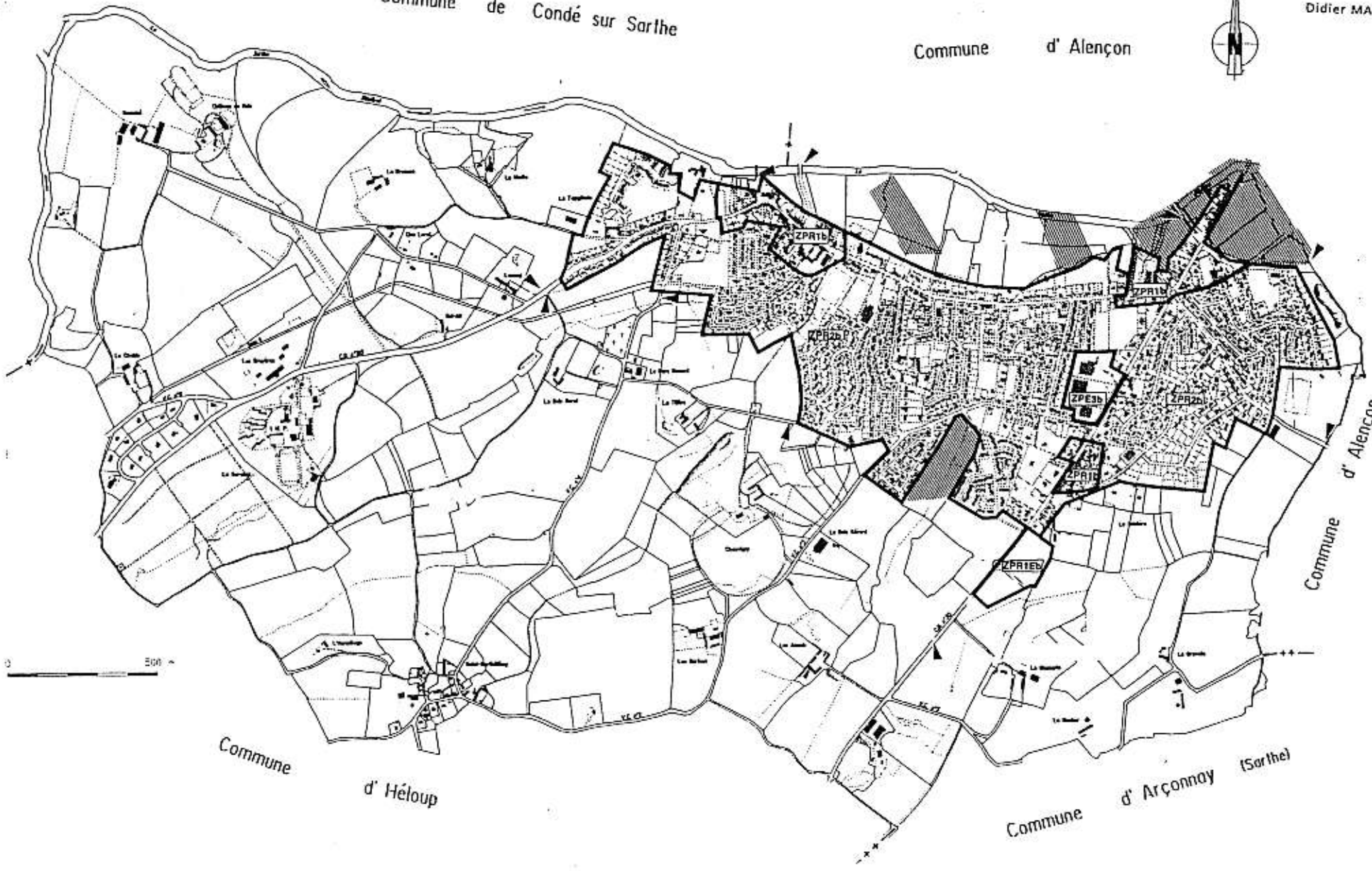
Commune de Condé sur Sarthe

Commune d'Alençon

Commune d'Alençon

Commune d'Héloup

Commune d'Arçonnoy (Sarthe)



sur Sarthe

Commune

COMMUNE DE SAINT GERMAIN PLAN DE DETAIL

2/2

VU
Pour être annexé à mon arrêté en
date de ce jour, 28 JUIL 1999
Alençon, le :

Le Préfet,
Pour le Préfet,
Le Secrétaire Général



Didier MARTIN

